



**СЛУЖБА ПО ГЕОДЕЗИЯ, КАРТОГРАФИЯ И КАДАСТЪР - ГР. ДОБРИЧ**

9300, ПОЩЕНСКА КУТИЯ 12, Бул. "ДОБРУДЖА" №28, ет.3, 058/02473; 601278,  
dobrich@cadastre.bg, БУЛИТАТ:130362903

**СКИЦА НА ПОЗЕМЛЕН ИМОТ  
№ 15-113212-11.02.2019 г.**

Поземлен имот с идентификатор 39459.25.543

С. Кранево, общ. Балчик, обл. Добрич

По кадастралната карта и кадастралните регистри, одобрени със Заповед 300-5-74/15.09.2003 г.

на ИЗПЪЛНИТЕЛЕН ДИРЕКТОР НА АГКК

Последно изменение със заповед: КД-14-08-819/22.06.2012 г. на НАЧАЛНИКА НА СГКК - ДОБРИЧ

Адрес на поземления имот: с. Кранево, местност 3-ЩЕ С.КРАНЕВО

Площ: 8265 кв.м

Трайно предназначение на територията: Урбанизирана

Начин на трайно ползване: За друг курортно-рекреационен обект

Собственици:

1. 201709960, "СТРОЙТРАНС 2011" ЕООД

площ 8265 кв.м. от правото на собственост

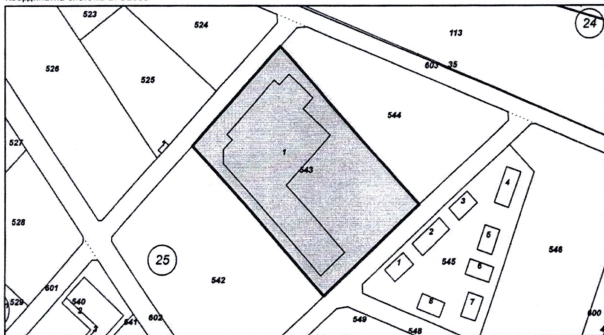
Нотариален акт № 64 том II рег. 480 дело 155 от 01.03.2016г., издаден от Служба по вписванията

гр.Балчик

площ 8265 кв.м. от правото на собственост

Решение № К33-24 от 19.11.2012г., издаден от МЗХ - К33

Координатна система БГС2005



М 1:2000

Номер по предходен план: 39459.25.49, квартал: 242, парцел: II

Съседи: 39459.25.542, 39459.25.602, 39459.25.544

Сгради, които попадат върху имота


1. Сграда 39459.25.543.1: застроена площ 3312 кв.м., брой етажи: 2, тип: Котел

Скица № 15-113212-11.02.2019 г. издадена въз основа на документ с входящ № 01-55986-08.02.2019 г.



инж.Златко Тодоров/







СЛУЖБА ПО ГЕОДЕЗИЯ, КАРТОГРАФИЯ И КАДАСТЪР - ГР. ДОБРИЧ

9300, ПОЩЕНСКА КУТИЯ 12, Бул. "ДОБРУДЖА" №28, ет.3, 058/602473; 601278,  
dobrich@cadastre.bg, БУЛСТАТ:130362903

СКИЦА НА ПОЗЕМЛЕН ИМОТ  
№ 15-113234-11.02.2019 г.

Поземлен имот с идентификатор 39459.25.544

С. Кранево, общ. Балчик, обл. Добрич

По кадастралната карта и кадастралните регистри, одобрени със Заповед 300-5-74/15.09.2003 г.  
на ИЗПЪЛНИТЕЛЕН ДИРЕКТОР НА АГКК

Последно изменение със заповед: КД-14-08-819/22.06.2012 г. на НАЧАЛНИКА НА СГКК - ДОБРИЧ

Адрес на поземления имот: с. Кранево, местност З-ЩЕ С.КРАНЕВО

Площ: 5238 кв.м

Трайно предназначение на територията: Урбанизирана

Начин на трайно ползване: За друг курортно-рекреационен обект

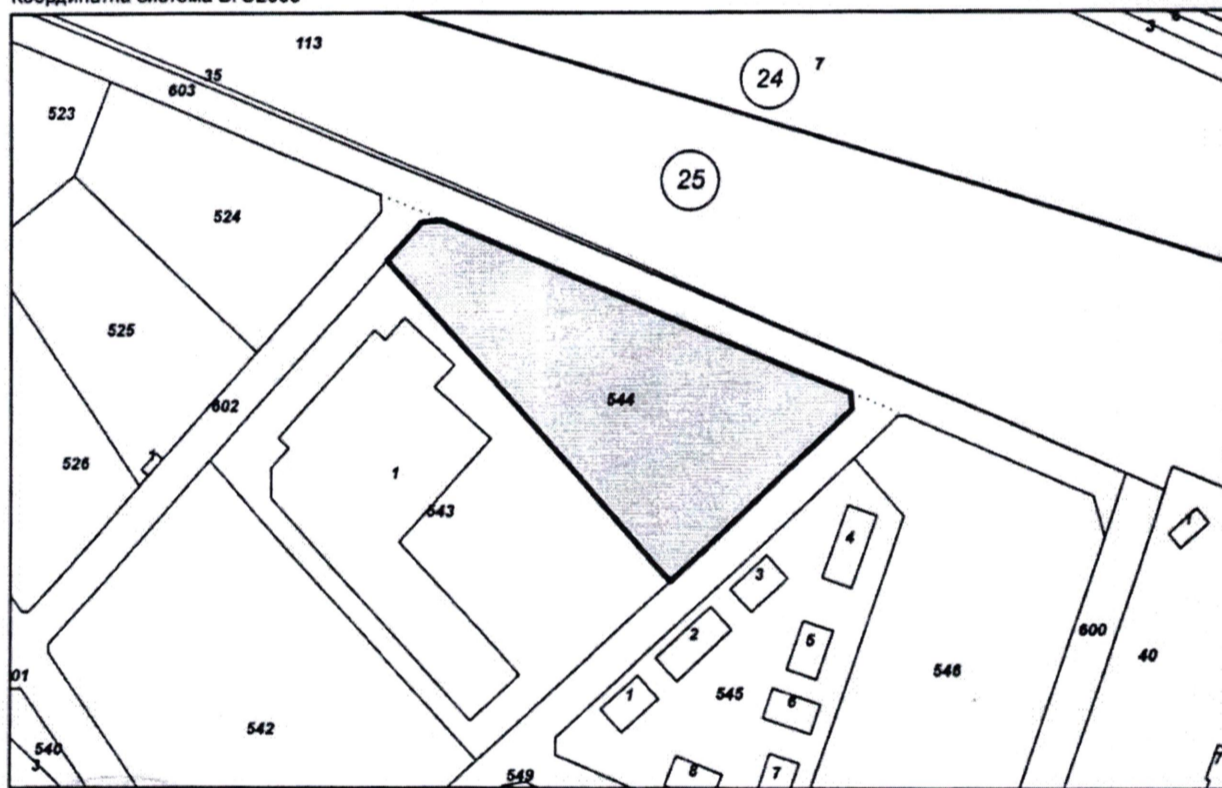
Собственици:

1. 201709960, "СТРОЙТРАНС 2011" ЕООД

площ 5238 кв.м. от правото на собственост

Нотариален акт № 102 том V рег. 2286 дело 871 от 04.09.2017г., издаден от Служба по вписванията  
гр.Балчик

Координатна система БГС2005



М 1:2000

Номер по предходен план: 39459.25.48, квартал: 242, парцел: I

Съседни: 39459.25.543, 39459.25.602, 39459.25.603

Скица № 15-113234-11.02.2019 г. издадена въз основа на  
документ с входящ № 01-55986-08.02.2019 г.



Златко Тодоров/