




РЕПУБЛИКА БЪЛГАРИЯ
Министерство на околната среда и водите
БАСЕЙНОВА ДИРЕКЦИЯ „ЧЕРНОМОРСКИ РАЙОН“



РЕШЕНИЕ
№ 39/27.02.2023 г.

ЗА ИЗМЕНЕНИЕ И ПРОДЪЛЖАВАНЕ
НА РАЗРЕШИТЕЛНО № 2159 0131/14.09.2012г.,
ИЗМЕНЕНО С РЕШЕНИЕ №1686/11.11.2015г.
ЗА ВОДОВЗЕМАНЕ ОТ ПОДЗЕМНИ ВОДИ

Подписаният инж. ЯВОР МАКСИМОВ ДИМИТРОВ - Директор на Басейнова дирекция „Черноморски район“, след като разгледах постъпни заявления с вх. № РР-5861/24.08.2022г. от ЕТ „ДАСА Валентина Атнаджова“, гр. Варна, БИК 103080465, със седалище и адрес на управление: Област Варна, общ. Варна, гр. Варна, ул. „Оборище“ №38 за **продължаване** и с вх. № РР-5861(А2)/13.12.2022г. - за **изменение и продължаване** срока на действие на Разрешително №2159 0132/14.09.2012г. изменено с Решение №1686/11.11.2015г. за водовземане от подземни води и наличните документи в БДЧР, констатирах следното:

1. ЕТ „ДАСА Валентина Атнаджова“, гр. Варна е титуляр на Разрешително №2159 0131/14.09.2012г., изменено с Решение №1686/11.11.2015г. за водовземане от подземни води, чрез съществуващи водовземни съоръжения шахтови кладенци ШК-1 „Валентина – Кранево“ и ШК-2 „Валентина – Кранево“, разположени в поземлен имот с идентификатор 39459.503.12 по КККР на с. Кранево, общ. Балчик, обл. Добрич, собственост на ЕТ „ДАСА Валентина Атнаджова“.

Шаховите кладенци са вписани в регистъра на съоръженията за стопанска дейност: ШК-1 „Валентина – Кранево“ с рег.№ 252 018 02424/24.08.2011г. и ШК-2 „Валентина – Кранево“ с рег.№ 252 018 02425/24.08.2007г. В Решение №1686/11.11.2015г. ШК-2 „Атнаджови – Кранево“ е вписан като консервиран (ликвидиран).

2. Крайния срок на действие на Разрешително № 2159 0131/14.09.2012г. изменено с Решение №1686/11.11.2015г. е 30.09.2022г.

3. Заявлението е подадено в изискуемия срок, съгласно чл. 72, ал.1 и чл.78, ал.1 от Закона за водите, на основание на което процедурата по изменение и продължаване срока на разрешителното е открита.

4. Искането на титуляря е за **продължаване** срока на действие на Разрешително № 2159 0131/14.09.2012г. за водовземане от подземни води и за **изменение** на същото в част „Съоръжение за водовземане“ - ШК-1 „Валентина – Кранево“ да се впише като ликвидиран на основание на КП №В-423/20.09.2022г.

5. Параметрите на водовземането в Разрешително № 2159 0131/14.09.2012г. изменено с Решение №1686/11.11.2015г. се запазват.

6. С настоящето решение ще се извърши актуализиране на раздел „Цел или цели на ползване на водата“, съгласно §3, ал. 1, т. 1 от Тарифа за таксите за водовземане, за ползване на воден и за замърсяване (ПМС №383 от 29.12.2016г., обн. ДВ, бр. 2 от 06.01.2017г., в сила от 01.01.2017г.).

7. Във връзка с изискванията на чл. 156, ал. 1, т. 2 от Наредба № 1 от 10.10.2007г. за проучване, ползване и опазване на подземните води (изм. бр. 102 от 2016г. в сила от 23.12.2016г.) е представена обосновка на минималното водно количество, при което е възможно изпълнение на дейностите в обекта, който се водоснабдява. В разрешителното ще бъде добавен

раздел „минимално водно количество, при което е възможно изпълнението на дейностите в обекта на водоснабдяване“.

8. Във връзка с §40 от ПЗР на ЗИД на ЗООС (Обн. в ДВ. Бр. 98/27.11.2018 г., в сила от 27.11.2018 г.) ще бъдат приведени в съответствие: срокът за подаване на заявление за продължаване действието на разрешителното, както и правилата за определяне и изчисляване на таксата и срокът за нейното внасяне, „Задължение за заплащане на такса за водовземане“, „Изисквания към местата за мониторинг“, „Изисквания към програмата за мониторинг“, „Условия за монтиране на водомери за измерване на ползваните за различни цели водни обеми“, „Условия за уведомяване на контролиращия орган“, „Условия за действия при повреда на водомерите“, „Други условия съобразени със спецификата на водовземането“, „Условия за изменение на разрешителното“, „Условия за продължаване на разрешителното“.

9. Титулярят на Разрешително №2159 0131/14.09.2012г. за водовземане от подземни води е изплатил дължимата „такса за водовземане“ и е изпълнил условията по разрешителното за водовземане.

Вземайки предвид горесъобщеното, и на основание чл.72, чл. 78, ал.1, ал.2 и чл. 78а от Закона за водите, във връзка с чл. 52, ал.1, т. 4. във връзка със ЗИД на ЗВ (изм. и доп. ДВ. бр.20 от 11 Март 2022г.) и чл. 57, ал. 1, т. 3 от ЗВ, чл. 156, ал. 1, т. 2, чл. 80, ал. 1, т. 1, буква „а“ и ал. 2, т. 1, буква „а“, и чл. 172 от Наредба № 1 от 10.10.2007 г. за проучване, ползване и опазване на подземните води (Изм. и доп. в ДВ, бр. 102 от 2016 г., §40 от ПЗР на ЗИД на ЗООС (Обн. в ДВ. бр. 98/27.11.2018 г.), §3, ал. 1, т. 2 от ПЗР на Тарифа за таксите на водовземане, за ползване на воден обект и замърсяване (Приета с ПМС № 383 от 29.12.2016 г., обн., ДВ, бр. 2 от 06.01.2017 г., в сила от 01.01.2017 г.), на основание чл. 142 от Административнопроцесуалния кодекс,

РЕШИХ:

I. ПРОДЪЛЖАВАМ срока на действие на Разрешително №2159 0131/14.09.2012г. изменено с Решение №1686/11.11.2015г. за водовземане от подземни води, чрез съществуващи водовземни съоръжения шахтови кладенци ШК-1 “Атмаджови – Кранево” и ШК-2 “Атмаджови – Кранево” до 28.02.2033г.

II. ИЗМЕНЯМ, АКТУАЛИЗИРАМ И ПРИВЕЖДАМ В СЪОТВЕТСТВИЕ Разрешително № 2151 0354/05.09.2014г. изменено с Решение №1686/11.11.2015г. за водовземане от подземни води.

II.1. В Раздел „Водовземно съоръжение (място на водовземане)“, като текета придобива вида: **Шахови кладенци ШК-1 “Валентина – Кранево” (ликвидирани) и ШК-2 “Валентина – Кранево”,** с дълбочини съответно 10,50 м и 10,0 м, намиращи се в подземния имот с идентификатор 39459.503.12 по КККР на с. Кранево, общ. Балчик, обл. Добрич, собственост на ЕТ „ДАСА Валентина Атмаджова“.

II.2. В Раздел „Цел или цели на водовземането“, текета придобива вида: „Водоснабдяване за други цели“.

II.3. В Раздел „Параметри на разрешеното водовземане“ добавям нова буква – „е“ „минимално водно количество, при което е възможно изпълнение на дейностите в обекти на водоснабдяване“ с текст „мин водно количество = 400 м³/год.“

II.4. В Раздел „Задължение за заплащане на такса за водовземане“, текета придобива вида:

Титулярят на разрешителното:



1. Заплаща такса за водовземане, определена на база ползвания обем вода и целта на водовземане, съгласно Тарифа за таксите, приета с ПМС № 383 от 29.12.2016г.

2. Ежегодно към 31 януари на следващата година титулярите на разрешителни, определят и декларират дължимата такса по образец, утвърден от министъра на околната среда и водите и обявен на интернет страниците на басейновите дирекции и на Министерството на околната среда и водите.

3. Задължението по декларацията, по която задълженото лице е изчислило дължимата такса, се внася в срок до 15 февруари.

4. Директорът на басейновата дирекция извършва проверка на информацията по т.2 и съответствието ѝ със:

4.1. резултатите от собствения мониторинг;

4.2. показанията на измервателното устройство, и

4.3. резултатите от извършения през годината контрол.

5. Когато в декларацията по т. 2 се установят несъответствия с информацията по т. 4, които засягат основата и размера на определената такса, директорът на басейновата дирекция уведомява с писмо титулярите на разрешителни, с което да се коригира декларацията.

6. Определената такса се внася по бюджетната сметка на Басейнова дирекция „Черноморски район“, като в платежния документ посочва име на титуляра, Булетат, номера на разрешителното, периода за който се внася таксата и че същата е по Закона за водите.

7. При установена неизправност на водомерното устройство, се заплаща такса за водовземане на база разрешения воден обем, за периода на неизправност или ако този период не може да бъде установен – от последната проверка на Басейнова дирекция „Черноморски район“, до момента на възстановяване на изправността на водомерното устройство.

II.5. В Разрешителното добавям Раздел „Изисквания към местата за мониторинг“ със следния текст:

1. Водомерните устройства да бъдат монтирани на не повече от 2 м от съоръженията.

2. Електролот за измерване на водно ниво в шахтовия кладенец.

3. Да предвиди място за водовземане на водни проби за оценка на състава и свойствата на черпените подземни води, за всеки един шахтов кладенец поотделно.

II.6. В Раздел „Изисквания към програмата за мониторинг“ на разрешителното, условие 3 придобива вида:

3. Ежегодно да осигури от шахтов кладенец ШК-2 “Валентина – Кранево” пробовземане и изследване в акредитирана лаборатория на химичния състав на черпените подземни води по показатели: рН, електропроводимост, концентрация на разтворен кислород, амониеви йони, нитрити, нитрати, фосфати, хлориди, сулфати и манган.

II.7. В Раздел 1. Условия за монитране на водомери за измерване на ползваните за различни цели водни обеми на приложенното към разрешителното т.1.1 придобива вида:

1.1. Да оборудва с петзначно водомерно устройство за измерване на общо добитите водни количества, не по-късно от 15 дни след датата на влизане в сила на разрешителното (Приложение №1 неразделна част от Разрешителното). Наличието на монтаж и изломбиран водомер е задължително условие, без изпълнението на което не се разрешава реализиране на водовземането.

Добавям условия, както следва:

1.7. Да поддържа в наличност резервен водомер, отговарящ на условията на

1.1.т.1.2 и т.1.3.

1.8. Да не монтира каквито и да било измервателни и контролни прибори и водопроводни отклонения преди водомера, отчитащ добитите количества вода от каптираните извори.

II.8. В Раздел 3. *Условия за уведомяване на контролиращия орган* на приложението към разрешителното добавям условия 3.3, 3.4 и 3.5 със следния текст:

3.3. Да уведоми писмено Басейнова дирекция „Черноморски район“ при установяване неизправност на водомера.

3.4. Да уведоми писмено Басейнова дирекция „Черноморски район“ за датата и часа за демонтирането на неизправния водомер.

3.5. Да уведоми писмено Басейнова дирекция „Черноморски район“ за промяна на обстоятелствата, подлежащи на вписване в търговският регистър, в седемдневен срок от издаване на решението и промяната, като приложи към уведомлението погариално заверено копие на решението.

II.9. В Раздел 4. *Условия за действия при повреда на водомерите* на приложението към разрешителното т.4.4. придобива вида:

4.4. Монтирането и plombирането на водомера след смяната му да се извърши при условията и по реда на т.т. 1.1, 1.2, 1.3, 1.6, 1.7. и 3.1.

II.10. В раздел 10. *Други условия съобразени със спецификата на водовземането* на приложението към разрешителното добавям условия, както следва:

10.3. Да не превишава параметрите на водовземането,

10.4. Да не осъществява водовземане извън целта, посочена в разрешителното.

10.5. Да опазва подземните води от замърсяване, съгласно чл. 118а и чл. 118в от ЗВ, като недопуска пряко и непряко отвеждане на замърсители в подземните води.

10.6. Изградените съоръжения са неразделна част от имота, в който са изградени, и собствеността им следва промените в собствеността на имотите.

10.7. Разрешителното не създава вещни права, върху имотите, в които се реализират разрешените дейности.

10.8. Оборудването на водовземно съоръжение **шахтов кладенец ШК-2 „Валентина – Кранево“** да се извърши съгласно приложената схема на оборудване, с обозначено място за монтиране на водомера за измерване на добитите и ползвани водни обеми за разрешената цел на водовземане (Приложение №1 – неразделна част от разрешителното).

II.11. В Раздел 11. *Условия за изменение на разрешителното* на приложението към разрешителното т.1.1 придобива вида:

11.1. Изменение на разрешителното може да се извършва служебно или по молба на титуляря на разрешителното.

Добавям условие 11.4., със следния текст: „Служебно изменение на разрешителното се извършва при условията на чл. 50а от Закона за водите и изменението се обявява с обявяването на плана за управление на речните басейни.“

II.12. В Раздел 12. *Условия за продължаване на разрешителното*, т.12.1. придобива вида:

12.1. **Заявление за продължаване срока на действие на разрешителното** се подава преди изтичането му пред органа, който го е издал.

Данните, отразени в Решението, ще бъдат внесени в регистрите, водени от БДЧР.

IV. В останалата си част административния акт остава непроменен.

Настоящото решение е неразделна част **Разрешително № 2159 0131/14.09.2012г.**, изменено с **Решение №1686/11.11.2015г.** за водоземане от подземни води, чрез съществуващи водоземни съоръжения **шахтови кладенци ШК-1 "Валентина – Кранево" (ликвидиран) и ШК-2 "Валентина – Кранево"**, разположени в поземлен имот с идентификатор 39459.503.12 по КККР на с. Кранево, общ. Балчик, обл. Добрич, собственост на ЕТ „ДАСА Валентина Ахмаджова“, с титуляр ЕТ „ДАСА Валентина Ахмаджова“.

Настоящият административен акт подлежи на обжалване по реда на Административнопроцесуалния кодекс в четиринадесетдневен срок от съобщаването му, чрез Директора на Басейнова дирекция „Черноморски район“ пред Административния съд по седалището на титуляря.

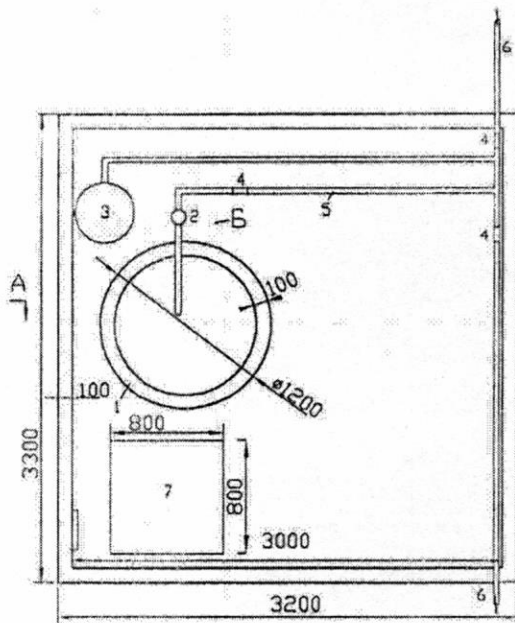
инж. ЯВОР ДИМИТРОВ

Директор на Басейнова дирекция „Черноморски район“

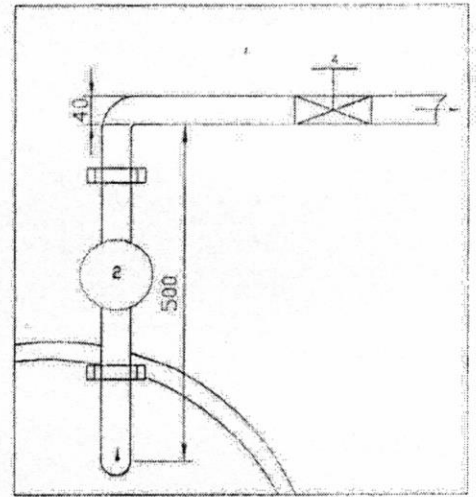


ХОРИЗОНТАЛЕН И ВЕРТИКАЛЕН РАЗРЕЗ на шахтов кладенец ШК-2 "Валентина"

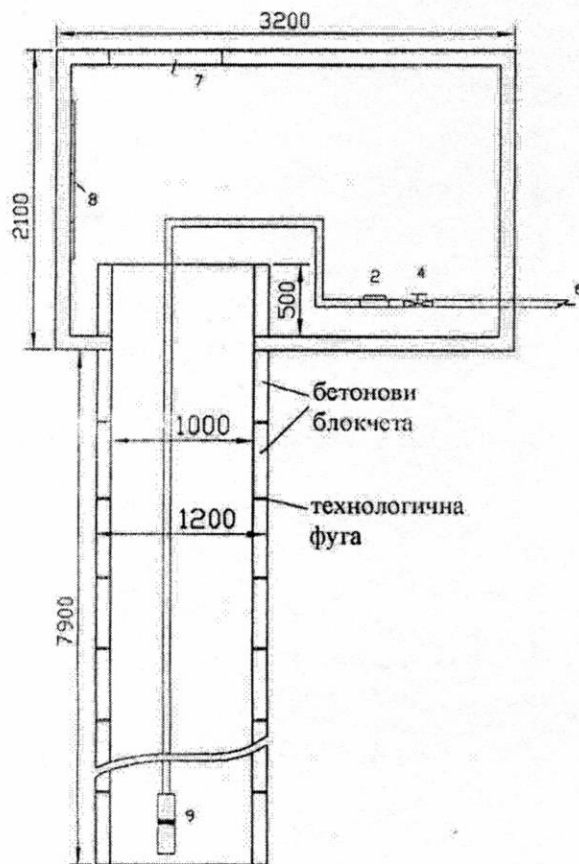
ХОРИЗОНТАЛЕН РАЗРЕЗ



ВОДОМЕРЕН
ВЪЗЕЛ "Б"



ВЕРТИКАЛЕН РАЗРЕЗ
по линия А-А



- 1 - шахтов кл-ц ШК-2 "Валентина"
- 2 - измервателно устройство
- 3 - хидрофорна уредба
- 4 - спирателен кран
- 5 - водопроводна мрежа към консуматори
- 6 - консуматори
- 7 - обслужващ отвор
- 8 - обслужваща стълба
- 9 - експлоатационна помпа

Съставил:
(инж. Ст. Найденов)