



**ДОКЛАД С РЕЗУЛТАТИ ОТ ПРОВЕДЕНО АНКЕТНО  
ПРОУЧВАНЕ ЗА РАЗРАБОТВАНЕТО НА ПИРО БАЛЧИК  
2021-2027**

---

*- Ноември 2020 -*

## **СЪДЪРЖАНИЕ**

Списък на фигурите .....	2
Списък на таблиците .....	2
1. Въведение .....	3
2. Резултати от анкетното проучване .....	5
2.1. Профил на респондентите .....	5
2.2. Профил на общината и възможности за развитие .....	7
2.3. Наблюдение и публичност на плана .....	15
3. Основни изводи от резултатите от анкетното проучване .....	17
4. Предложения за проекти, направени в анкетните карти.....	18

## СПИСЪК НА ФИГУРИТЕ

Фигура 1. На територията на кое селище живеете?.....	5
Фигура 2. На територията на кое селище учите или работите? .....	5
Фигура 3. Към коя от изброените групи се определяте? .....	6
Фигура 4. Вашият пол е.....	6
Фигура 5. Вашата възраст е.....	7
Фигура 6. Вашето най-високо придобито образование е.....	7
Фигура 7. В каква посока се промени общината през последните 7 години? .....	8
Фигура 8. Какво показва Вашето лично усещане за общината спрямо останалите в страната? ....	8
Фигура 9. Настоящата визия за развитие на общината е: „Утвърждаването на уникалното място на община Балчик ...“. Считате ли, че е необходима нова визия за развитие на общината? .....	9
Фигура 10. Най-основните проблеми в община Балчик, според посочванията в анкетната карта .....	12
Фигура 11. Кои трябва да бъдат приоритетните направления за икономическо развитие в общината и оценете тяхната значимост за Вас? .....	13
Фигура 12. Кои са най-необходимите мерки за подобряване на състоянието в общината и оценете тяхната значимост за Вас? (%) .....	14
Фигура 13. На каква помощ разчитате в момента и на какво бихте искали да разчитате? .....	15
Фигура 14. Какви източници на информация използвате за запознаване с развитието на общината? .....	16

## СПИСЪК НА ТАБЛИЦИТЕ

Таблица 1. Проекти за реализиране съвместно със съседни общини.....	11
Таблица 2. Направени предложения за проекти и инициативи за реализация в ПИРО Балчик 2021-2027 г.....	18

## 1. ВЪВЕДЕНИЕ

Настоящият доклад отразява резултатите от проведеното анкетно проучване сред населението, живеещо и работещо на територията на община Балчик, във връзка с изготвянето на План за интегрирано развитие на община (ПИРО) Балчик 2021-2027 г. Анкетното проучване дава възможност на заинтересованите страни да дадат своите мнения за развитието на общината, нейните основни проблеми, силни страни и перспективи, които да бъдат взети предвид при изготвянето на плана. ПИРО като основен стратегически документ на общинската администрация се изготвя при стриктно спазване на принципа на партньорство със заинтересованите страни и осигуряване на информация и публичност на процеса.

### Цели на проучването:

- Осигуряване на прозрачност и публичност при изготвянето на ПИРО Балчик 2021-2027 г.;
- Отразяване на мнението на заинтересованите страни за развитието на община Балчик 2021-2027 г.;
- Оценка на състоянието на общината – проблеми и потенциали;
- Отчитане на нагласите за приоритети за развитие на общината;
- Набелязване на конкретни проектни идеи, мерки и дейности.

**Целеви групи:** всички идентифицирани заинтересовани страни в комуникационната стратегия за изготвяне на ПИРО Балчик:

- Работна група за изготвянето на ПИРО;
- Неправителствени организации (НПО);
- Бизнес;
- Кметове на населени места;
- Общински съветници;
- Училища и детски градини;
- Читалища и музеи;
- Медии;
- Експерти – общинска администрация;
- Граждани;
- Съседни общини - потенциални партньори за интегрирани проекти.

**Метод за набиране на информацията:** самостоятелно попълване от респондентите на специално изготвена анкетна карта.

**Начин на провеждане:** разпространението на анкетната карта бе съобразно идентифицираните канали за комуникация, описани в комуникационната стратегия за изготвяне на ПИРО Балчик – публикуване на съобщение и на самата анкетна карта в официалния сайт на общината; разпечатани екземпляри от анкетната карта бяха осигурени в приемната на деловодството на общината; чрез електронната поща беше изпратен линк за попълването ѝ в

електронен вариант на всички идентифицирани в комуникационната стратегия заинтересовани страни.

**Период на провеждане:** юли - ноември 2020 година.

**Ограничения:** поради приетия от Народното събрание Закон за мерките и действията по време на извънредното положение, с грижа за здравето и сигурността на служителите и респондентите и във връзка с мерките за ограничаване на разпространението на COVID-19, не се реализира проучване чрез директен контакт с населението и не са правени интервюта „лице в лице“.

Анкетната карта се състои от 20 въпроса, които са разделени в три раздела, както следва:

1. Профил на общината и възможности за развитие;
2. Наблюдение и публичност на плана;
3. Профил на респондента.

Въпросите от анкетата са както затворени – с изброени възможности за отговор, така и отворени – без посочени алтернативи за отговор.

Резултатите от проведеното анкетно проучване са взети предвид при разработване на стратегическата рамка и програмата за реализация на План за интегрирано развитие на община Балчик 2021-2027 г.

## 2. РЕЗУЛТАТИ ОТ АНКЕТНОТО ПРОУЧВАНЕ

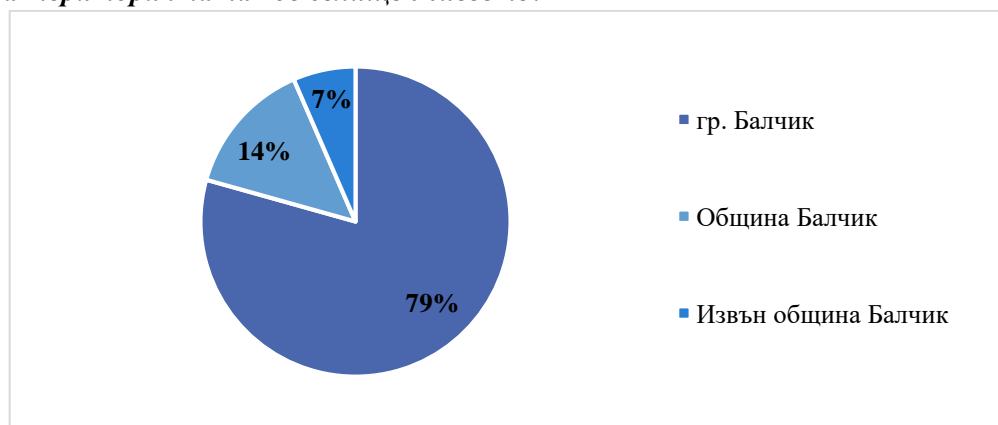
### 2.1. ПРОФИЛ НА РЕСПОНДЕНТИТЕ

Почти всички респонденти, участвали в проучването, живеят в община Балчик. В анкетиранията участваха представители на общинската администрация и Общински съвет, на бизнес организации, на местни образователни, културни и социални институции и граждани.

#### Въпрос: На територията на кое селище живеете?

Най-голям дял от респондентите (79%) живеят на общинския център- гр. Балчик, 14% са на територията на цялата община. В анкетата са се включили и хора, които пребивават извън община Балчик – 7%.

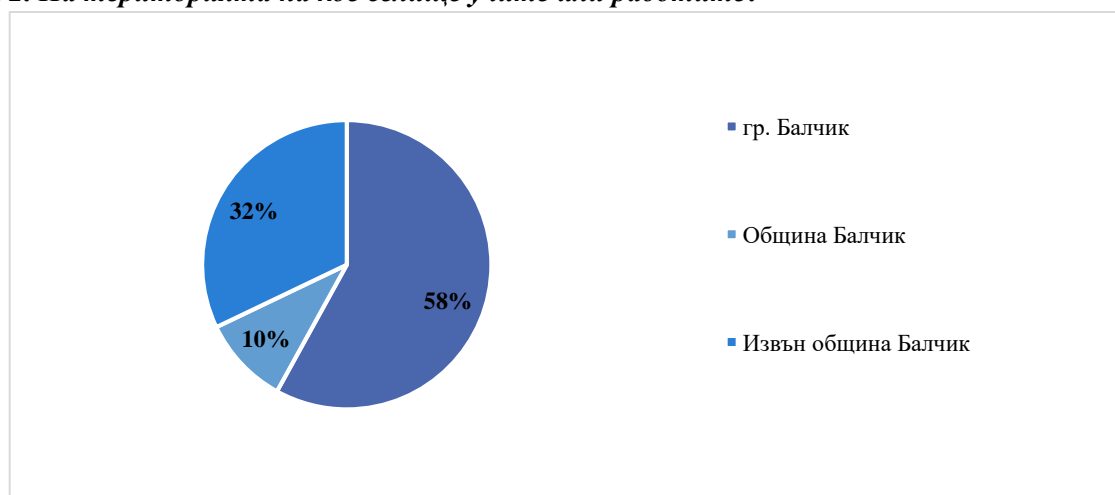
Фигура 1. На територията на кое селище живеете?



#### Въпрос: На територията на кое селище учите или работите?

По-голяма част от респондентите работят/учат в общинския център – 58%, а 10% са на територията на цялата общината. На територията на други общини работят/учат 32% от анкетираните.

Фигура 2. На територията на кое селище учите или работите?



**Въпрос: Към коя от изброените групи се определяте?**

Най-голям дял от анкетираните е групата на служителите, упражняващи неръчен труд – 57%. Втората група анкетираните (13%) са хора, упражняващи свободна професия. 8% са предприемачи и работници упражняващ ръчен труд – 7%. С 5% дял от респондентите са пенсионерите, 4% - домакини, 3% - безработни, 2% - учащи и земеделски стопани/производители – 1%.

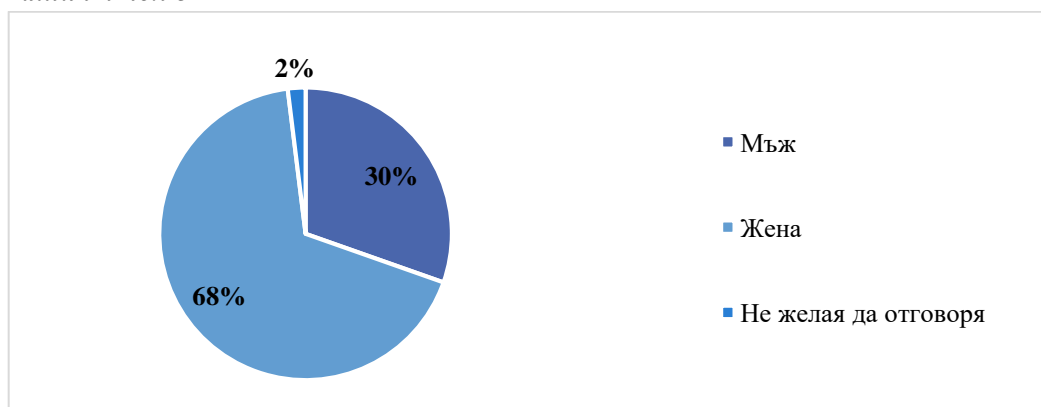
**Фигура 3. Към коя от изброените групи се определяте?**



**Въпрос: Вашият пол е**

По-голямата част от участници в анкетата са жени – 68%, 30% са мъже, а 2% от анкетираните не желаят да отговорят.

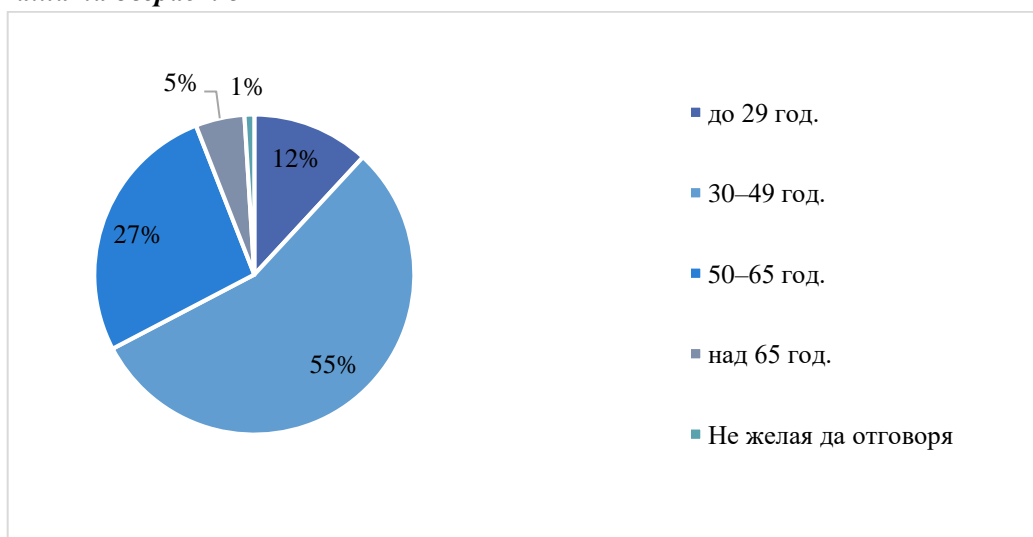
**Фигура 4. Вашият пол е**



**Въпрос: Вашата възраст е**

По отношение на възрастта, половината от анкетираните попадат в групата между 30-49 години (55%). Между 50-65 години са взели участие 27% и над 65 год. са 5% от респондентите. Под 29 години са 12% от анкетираните. Малък е процентът на хората, които не са пожелали да отговорят – 1%.

Фигура 5. Вашата възраст е



**Въпрос: Вашето най-високо придобито образование е**

В анкета са взели участие най-много хора, които притежават висше образование – 73%, следвани от гражданите със средно – 15%, полувисше образование притежават 9% и само с основно образование – 1%. Малка част от анкетираните не са пожелали да отговорят – 2%.

Фигура 6. Вашето най-високо придобито образование е



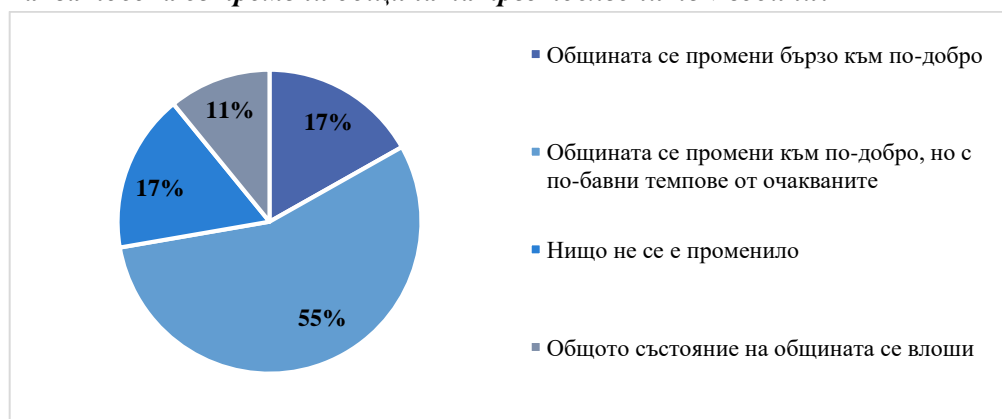
## 2.2. ПРОФИЛ НА ОБЩИНАТА И ВЪЗМОЖНОСТИ ЗА РАЗВИТИЕ

**Въпрос: В каква посока се промени общината през последните 7 години?**

На въпроса в каква посока се е променила общината през последните 7 години най-голям дял от респондентите (55%) отговарят, че тя се е променила към по-добро, но с по-бавни темпове. Еднакъв е дела на хората, които смятат, че се е „променила бързо към по-добро“ и че „нищо не се е променило“ – по 17%. 11% от анкетираните граждани намират по-скоро отрицателна промяна.



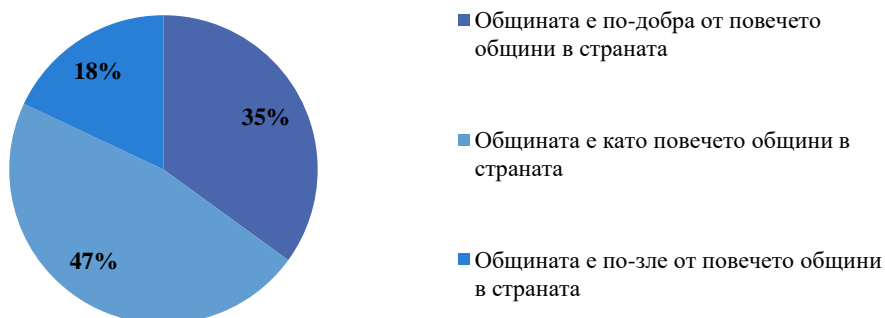
Фигура 7. В каква посока се промени общината през последните 7 години?



**Въпрос: Какво показва Вашето лично усещане за общината спрямо останалите в страната?**

По-голямата част от респонденти (47%) считат, че община Балчик е като повечето общини в страната, докато 35% от тях определят, че е по-добре от повечето общини. 18% от анкетираните намират положението на общината за по-лошо.

Фигура 8. Какво показва Вашето лично усещане за общината спрямо останалите в страната?



**Въпрос: Настоящата визия за развитие на общината е „Утвърждаването на уникалното място на община Балчик сред останалите черноморски общини в България като курорт със специфичен културен облик и алтернатива на масовия морски туризъм, динамично развиваща се индустрия и експортен център на българското селско стопанство. Към 2020 година общината следва да стане привлекателно място за живеене с чиста природа, съвременна инфраструктура и достъпни градска среда и социални услуги. Съществуващият демографски потенциал да бъде запазен при съществено подобрени качествени характеристики чрез обръщане на миграционните процеси и повишаване механичния прираст, намаляване наполовина дялът на неграмотното и с ниско образование население, повишаване здравния статус на населението с 10% и поддържане ниво на безработица по-ниско от средното за региона и страната. Общината да бъде готова да посрещне предизвикателствата на преход към нова организация на територията,**

резултат от демографските процеси, модерното фермерско земеделие и новите технологии.“ Считате ли, че е необходима нова визия за развитие на общината?

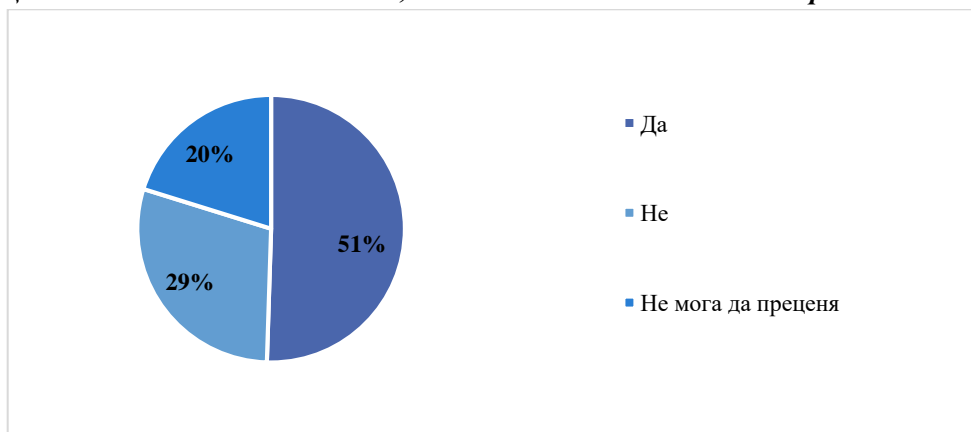
Визията за развитието на общината дава характеристики на специфичния потенциал на общината и насоките за бъдещото ѝ развитие. Тя отразява перспективите пред регионалното и пространственото развитие на територията на общината на основата на икономическите и социалните фактори, като отчита възможностите за преодоляване на различията между градските и селските територии.

С оглед на получените отговори на този въпрос, става ясно, че по-голямата част от гражданите не разбират смисъла на „визията“. Под думата „визия“ те възприемат облика на самата община, начина, по който тя изглежда и проблемите, които те виждат. Част от тях в „отворената“ част на въпроса предлагат проекти, които биха могли да се реализират от общината.

По-голямата част от респондентите (51%) считат, че е **необходима нова визия на общината**. 29% от отговорилите намират настоящата визия за подходяща и няма нужда от промяна и 20% не могат да преценят дали има необходимост от нова визия.

От всички респонденти, които са участвали в анкетното проучване и са отговорили с „Да“ няма нито едно предложение за нова визия.

**Фигура 9. Настоящата визия за развитие на общината е: „Утвърждаването на уникалното място на община Балчик ...“. Считате ли, че е необходима нова визия за развитие на общината?**



**Въпрос: Кои са най-ценните ресурси на общината – забележителни местности, селища, природни и исторически обекти, които трябва да бъдат съхранени и развити, и с които бихте искали да се гордеете?**

Въпросът е отворен и не са изброени възможни отговори. Според гражданите на община Балчик всички природни, културни и исторически обекти трябва да се съхраняват.

Конкретните обекти и местности, които са отбелязали анкетираните граждани, са: Архитектурно-парковият комплекс „Дворецът“, храма „Кибела“, Ботаническата градина, ПП „Тузлата“, „красивия природен ансамбъл от море, горски масиви и планински участъци“, запазването на характерния облик на града, Батовска долина, пристанището, крайморската алея, крепост „Хоризонт“, нос „Калиакра“.

Друго нещо, което респондентите определят като най-важен ресурс в общината, това са „хората“.

**Въпрос: Кои са трите най-важни проекта за общината, които трябва да бъдат реализирани до 2027 г.?**

Въпросът е отворен и не са изброени възможни отговори. На този въпрос анкетираните дават идеи за проекти, които според тях са по-значими за общината. Тези идеи са свързани с подобряване на пътната инфраструктура, подобряване на водопроводната мрежа, конкретни предложения за развитие на туристическата дейност в общината, развитие на културните дейности и др.

Всички предложения, които са дадени от анкетираните граждани са обобщени в **Таблица № 2.**

**Въпрос: Коя е най-важната територия за развитие в общината – в общинския център или извън него? Можете да посочите конкретно населено място или обособена част от общината, включваща няколко населени места или части от тях.**

Въпросът е отворен и не са изброени възможни отговори. Най-честият отговор, който дават респондентите, е общинският център – гр. Балчик. Според друга част от анкетираните територията на цялата община е важна и е необходимо да се развива.

Други местности и обекти, които определят гражданите за важни, са: м. „Тузлата“, к.к. Албена, крайморската част на гр. Балчик, жк Балчик, индустриалната зона, кв. Изгрев в гр. Балчик, вилна зона „Момчил“, лятното кино, ПР Балтата.

**Въпрос: Кой е най-важният проект за Вашето конкретно населено място, който трябва да бъде реализиран до 2027 г.?**

Въпросът е отворен и не са изброени възможни отговори. Почти всички направени предложения се отнасят или за цялата община или за гр. Балчик, защото по-голямата част от респондентите живеят на територията на общинския център. Всички предложения и идеи са обобщени в **Таблица № 2.**

**Въпрос: Какъв проект/и може да реализира Вашата община съвместно със съседните общини, който да допринесе за развитието на целия район? (Напишете имената на конкретните общини, проектна идея или сфера на партньорство.)**

Въпросът е отворен и не са изброени възможни отговори. Конкретните предложения, които са направени от респондентите, са обобщени в таблицата по-долу.

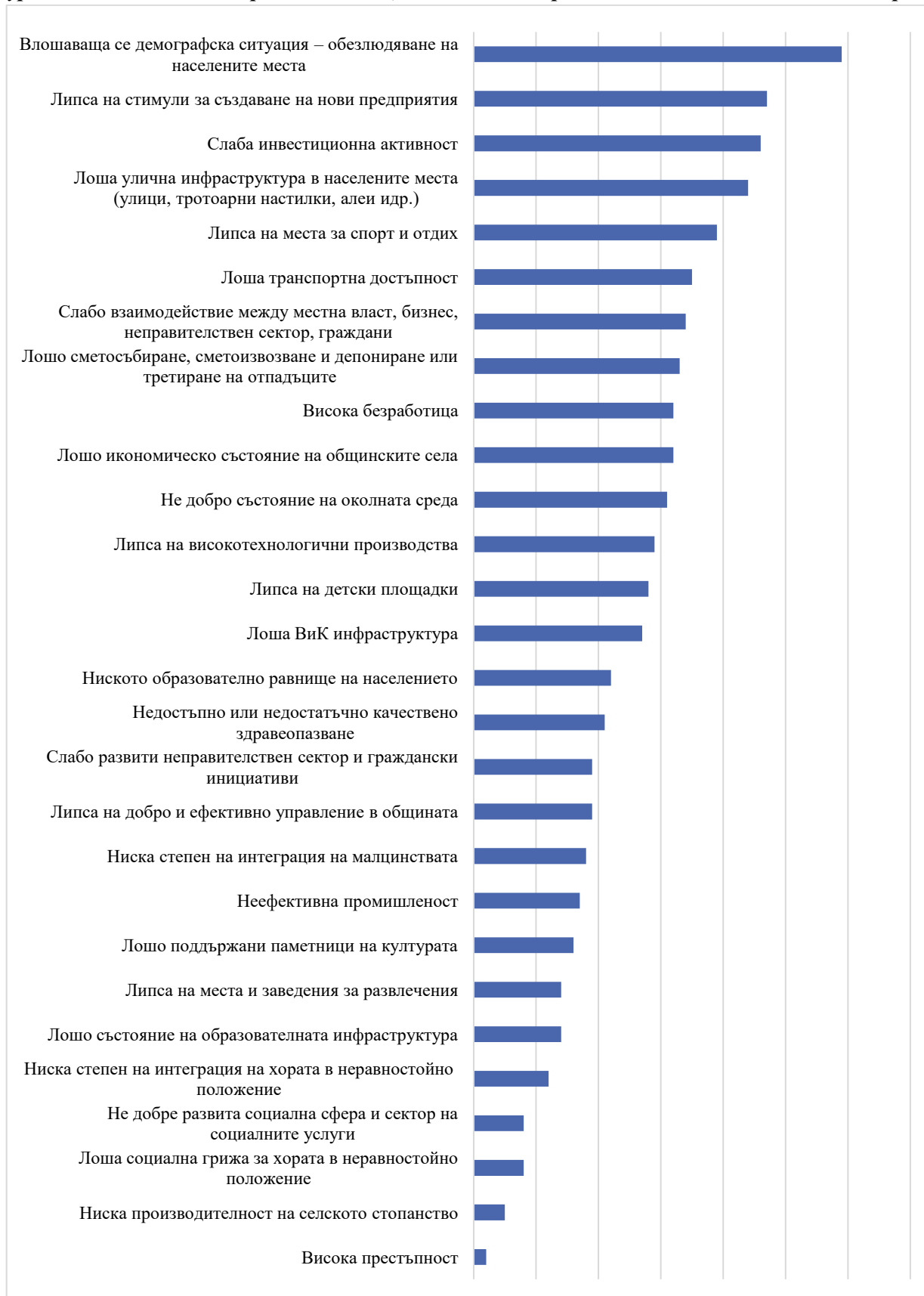
**Таблица 1. Проекти за реализиране съвместно със съседни общини**

№	Проект	В партньорство с община
1.	Обмен на туристи	Всички съседни общини
2.	За удължаване на сезона: създаване на велоалеи и туристически пътеки до други населени места	Всички съседни общини
3.	Крайморски туристически пътеки	Каварна
4.	Екопътеки и велотуризм	Аксаково и Каварна
5.	Разработка на нови транспортни схеми	Варна, Добрич, Каварна и Шабла
6.	Организиране на фестивали	Всички съседни общини
7.	Укрепване на свлачището	Аксаково
8.	Туристически обмен	Република Румъния
9.	Издаване на афиш с всички фестивали, концерти и културни мероприятия	Област Добрич
10.	Развитие на морски и селски туризм	Каварна и Шабла

**Въпрос: Кои са основните проблеми, които характеризират Вашата община в момента? (Посочете не повече от 5 отговора)**

На въпроса се открояват един отговор - **влошаваща се демографска ситуация** – обезлюдяване на населените места. Всички резултати могат да се видят на следващата фигура.

Фигура 10. Най-основните проблеми в община Балчик, според посочванията в анкетната карта



**Въпрос: Кои трябва да бъдат приоритетните направления за икономическо развитие в общината и оценете тяхната значимост за Вас? (Можете да оцените всяко направление)**

Респондентите, които са взели участие в анкетното проучване, определят **Туризма** като много важен икономически сектор за развитието на общината. На второ място по значимост поставят **Обслужващите дейности с регионално значение** (образование, здравеопазване, услуги).

Всички резултати може да се видят на следващата фигура.

**Фигура 11. Кои трябва да бъдат приоритетните направления за икономическо развитие в общината и оценете тяхната значимост за Вас?**



**Въпрос: Кои са най-необходимите мерки за подобряване на състоянието в общината и оценете тяхната значимост за Вас? (Можете да оцените всяка една мярка)**

Едни от **най-значимите** неща за подобряване на състоянието на община Балчик са **развитието на туризма**, поддържане на паметниците на културата, инвестиции в читалищата, фестивали и др. На второ място по значимост гражданите определя **Подобряване на енергийната ефективност на сградите и използване на ВЕИ**. Запазване и създаване на **нови зелени зони за отдих и спорт** анкетираните граждани поставят на трето място.

Подробни резултати са представени на следващата фигура.

Фигура 12. Кои са най-необходимите мерки за подобряване на състоянието в общината и оценете тяхната значимост за Вас? (%)



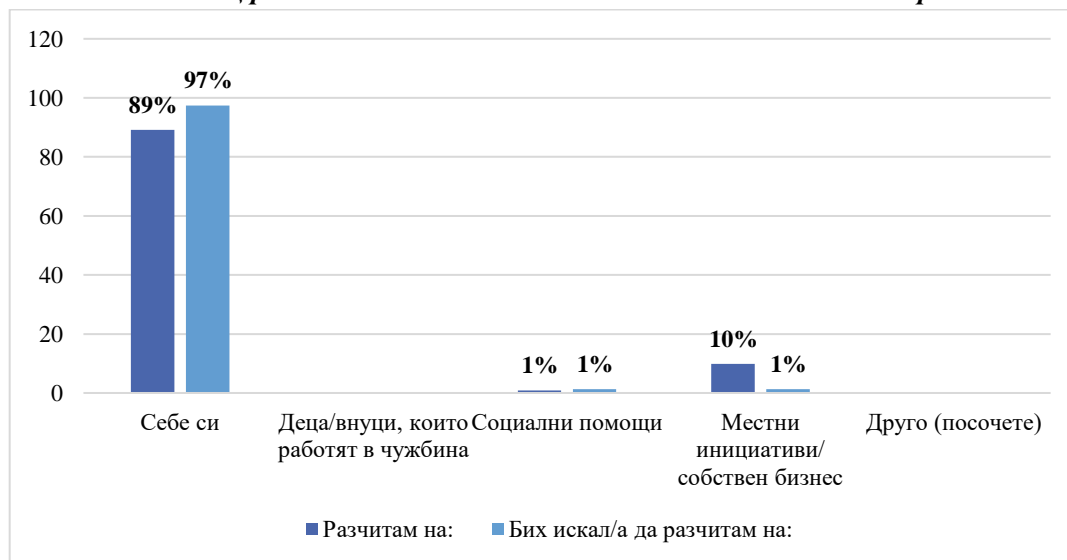
**Въпрос: Ако имате роднини/приятели в чужбина, при какви условия мислите, че биха се върнали?**

Въпросът е отворен и не са изброени възможни отговори. Отговорите на респондентите са доста идентични. Според тях, ако се повиши заплащането, подобрят се условията на труд и се предостави възможност за професионално развитие на образованите хора, част от тях биха се върнали. Други фактори, които биха им повлияли положително, са: по-добра инфраструктура, подобряване качеството на образование, повишаване качеството на предлаганите здравни услуги, подобряване на цялостната жизнена среда.

**Въпрос: На каква помощ разчитате в момента и на какво бихте искали да разчитате?**

89% от анкетираните разчитат единствено **на себе си**. Много малка част от респондентите разчитат на социални помощи – 1%. На местни инициативи/ собствен бизнес разчитат 10% и само 1% биха искали да разчитат на това.

**Фигура 13. На каква помощ разчитате в момента и на какво бихте искали да разчитате?**



### 2.3. НАБЛЮДЕНИЕ И ПУБЛИЧНОСТ НА ПЛАНА

**Въпрос: Какви източници на информация използвате за запознаване с развитието на общината?**

В община Балчик гражданите най-често използват **интернет страницата на Общината за информация**, която е свързана с развитието ѝ (36%). **Местни медии и други интернет сайтове и портали** използват по 24% от респондентите. Организиран обществени обсъждания – 6%, разпространени презентационни материали – 5% и организирани събития, като източник на информация използват – 4%. Много малка част от гражданите са незаинтересовани от развитието на общината – 2%.



Фигура 14. Какви източници на информация използвате за запознаване с развитието на общината?



### 3. ОСНОВНИ ИЗВОДИ ОТ РЕЗУЛТАТИТЕ ОТ АНКЕТНОТО ПРОУЧВАНЕ

В обобщение на анкетното проучване може да кажем, че гражданите са силно заинтересовани от развитието на общината, участвайки в направеното проучване.

Идентифицирани са следните препоръки за бъдещото развитие:

- **Подобряване на инфраструктурата** на територията на цялата община Балчик – дейности по рехабилитация и реконструкция на общинската и републиканска пътна и улична инфраструктура и мостови съоръжения в населените места, увеличаване на паркоместата;
- Засилено **развитие на туристическата дейност** в община Балчик – разработване и реализация на проекти за рекламата и развитието на всички ресурси, с които разполага общината;
- **Опазване на всички културни и природни забележителности** – реставрация, консервация, експониране, оборудване и въвеждане на техники;
- Засилено внимание към **опазването на околната среда** – намаляване за замърсяването;
- Създаване на **условия за богат културен живот, спорт и свободно време** – спортни мероприятия, фестивали, концерти, изграждане на детски площадки и спортни съоръжения;
- Повишаване на качеството на **здравните услуги** – увеличаване на предлаганите медицински услуги, повишаване на здравната култура на населението;
- **Откриване на работни места** за задържане на младите хора – осигуряване на устойчива заетост чрез проекти по международни и национални програми и местни инициативи;
- **Подкрепа на МСП за производство на местни продукти.**

#### 4. ПРЕДЛОЖЕНИЯ ЗА ПРОЕКТИ, НАПРАВЕНИ В АНКЕТНИТЕ КАРТИ

При попълване на анкетните карти голяма част от жителите и работещите в община Балчик са се възползвали от „отворените“ въпроси и са дали конкретни идеи за проекти или инициативи, които считат за важни, че трябва да се реализират чрез ПИРО Балчик. Всички идеи са обобщени и представени в следващата таблица.

Таблица 2. Направени предложения за проекти и инициативи за реализация в ПИРО Балчик 2021-2027 г.

№	Мярка/Проект/Инициатива	Населено място (ако е приложимо)
1	Подобряване на пътната инфраструктура в цялата община	
2	Подобряване на ВиК инфраструктура в цялата община	
3	Подобряване ел. снабдяване	
4	Възстановяване на автогара Балчик в центъра на града	гр. Балчик
5	Реновиране на красивите сгради - архитектурни паметници	
6	Повишаване качеството на сметопочистване - почистване на малките улици и стълбища	
7	Да се провеждат повече инициативи с участващи млади хора от България	
8	Повишаване качеството на сметопочистването - плажовете	
9	Подобряване на инфраструктурата в квартала до военното летище	
10	Насърчаване на ИТ инвестициите в града	
11	Повече места за забавления и отдих	
12	Развитие на спортен туризъм	
13	По-голяма реклама на притежаваните ресурси – културни, исторически и природни	
14	Рекламната дейност да се насочи към млади семейства с деца или туристи от средната възраст	
15	Повече зелени площи, паркове и градини за разходка	
16	Участъкът от лятно кино „Ехо“ до почивна станция „Бисер“ да се превърне в красив парк с пейки за отдих, цветни петна и красиви алеи	
17	Озеленяване на междублоковите пространства в жк Балчик	
18	Възстановяване на лятното кино за провеждане на концерти и фестивали	
19	Изграждане на детски площадки в междублоковите пространства	
20	Изграждане на безплатни паркинги	
21	Поставяне на упътващи табели	
22	Разширяване на пътните платна	
23	Подобряване на цялостния облик на град Балчик – саниране на сгради	
24	Подобряване на визията и поддръжката на централния плаж	
25	Акцентиране върху модерно образование и високо квалифицирани учители	
26	Почистване и зацветяване на междублоковите пространства	
27	Обособяване на места за разходка на домашни любимци	
28	Удължаване на часовото време на градския транспорт, особено през лятото и по често да има транспорт до Двореца	
29	Нова настилка на улиците във вилната зона	
30	Предоставяне на социални услуги за хора с психични увреждания	
31	Подобряване на визията на входа на Централния плаж и рушащите се силози	
32	Спиране на презастрояването	
33	Изграждане на нов парк	
34	Обособяване на нови плажове	
35	Превръщане на „Ехо“ в привлекателна зона	
36	Подобряване на обществения транспорт	

Доклад с резултати от проведено анкетно проучване за разработването на ПИРО Балчик  
2021-2027 г.

№	Мярка/Проект/Инициатива	Населено място (ако е приложимо)
37	Укрепване на крайморската алея и свързването и с Албена	
38	Изграждане на общественодостъпни спортни съоръжения	
39	Привличане на млади хора в административното управление	
40	По-гъвкави форми на административно обслужване	
41	Възстановяване на Дамбата	
42	Популяризиране на местни културни събития	
43	Подобряване на канализацията в селата	
44	Подобряване на парка в кв. Левски	гр. Балчик
45	Привличане на софтуерни компании за отваряне на клонове в Балчик	
46	Отдаването на концесия/наем на старите общински сгради, с условие те да ги реставрират и поддържат, а след това да използват под символичен или никакъв наем	
47	Възстановяване на пешеходната/VELOALEЯ водеща до Албена	
48	Позициониране и установяване на храма на богинята майка Кабела	
49	Разработка на проект за бъдещето на Тузлата	
50	Канализация на местността Двете чешми	
51	Ремонт и нови улици продължения на ул. Желязко Бончев, ул. Ген. Колев и ул. Хаджи Димитър	
52	Укрепване на свлачище към Рибарското селище	
53	Саниране на жилищните блокове в града	гр. Балчик
54	Подобряване на средата за образование	
55	Подобряване качеството на здравеопазването	
56	Организиране на спортни мероприятия за хора с увреждания	
57	Насърчаване не само на младото поколение към спорт	
58	Изграждане на закрит плувен басейн	
59	Възстановяване на облика на морска гара	
60	Парк с кортове за тенис	
61	Подобряване на състоянието на историческата архитектура и най-вече „Дама Купа“	
62	Изграждане на кухня за бедни	
63	Безплатен автобус до Двореца	
64	Проучване и увеличаване на площта за плажуване	
65	Стимулиране на исторически разкопки	
66	Доизграждане на канализацията на местата в рамките на града, където нямат такава	
67	Облекчаване на трафика на ул. Приморска посредством превръщането и в синя зона	
68	Изграждане на подводен изкуствен риф с цел акумулация на пясъчната ивица	
69	Изграждане на функциониращ приют за бездомни животни	
70	Обновяване на парковото и улично осветление в общината	
71	Изграждане на околоръстен път	
72	Намаляване нивата на замърсяване на въздуха	
73	Довършване на гръбата на ПС навътре в морето	
74	Ремонт на двете общински оранжерии	
75	Осигуряване на достатъчно парко-места през активния летен сезон	
76	Газифициране на град Балчик	
77	Изграждане на логистичен парк	
78	Обществен транспорт от Балчик до Варна	
79	Намаляване на боклука	