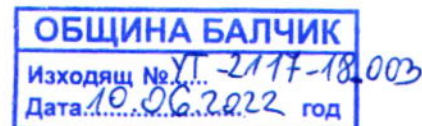


# ОБЩИНА БАЛЧИК



Кмет  
Николай Ангелов  
9600 гр. Балчик  
пл. "21-ви септември" №6

☎ 0579 72070  
☎ 0579 74117  
✉ mayor@balchik.bg  
www.balchik.bg



## Обявление за изработен проект за подробен устройствен план

### ОБЯВЛЕНИЕ

Община Балчик съобщава на заинтересованите граждани и юридически лица, че е постъпило заявление с вх. № УТ-2117-18/ 18.04.22 г. за одобряване на проект на ПУП – ПЗ за ПИ 02508.9.527 по КК на гр. Балчик, м-т. „Кулака”, община Балчик, с устройствена зона съгласно ОУП за Вилно застояване -“Ов”.

Справка и допълнителна информация може да получите в стая № 004 в сградата на Община Балчик и сайта на Община Балчик.

На основание чл. 128. ал. 5 от ЗУТ, заинтересуваните лица могат да направят писмени възражения, предложения и искания по проекта за подробен устройствен план до общинската администрация.



С уважение,

КМЕТ

НИКОЛАЙ АНГЕЛОВ

Кмет на Община Балчик



За Кмет.....  
Митко Петров зам.кмет  
Заповед за заместване:  
№1313 от 06.11.2019г.

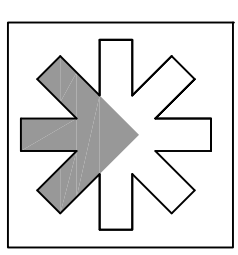
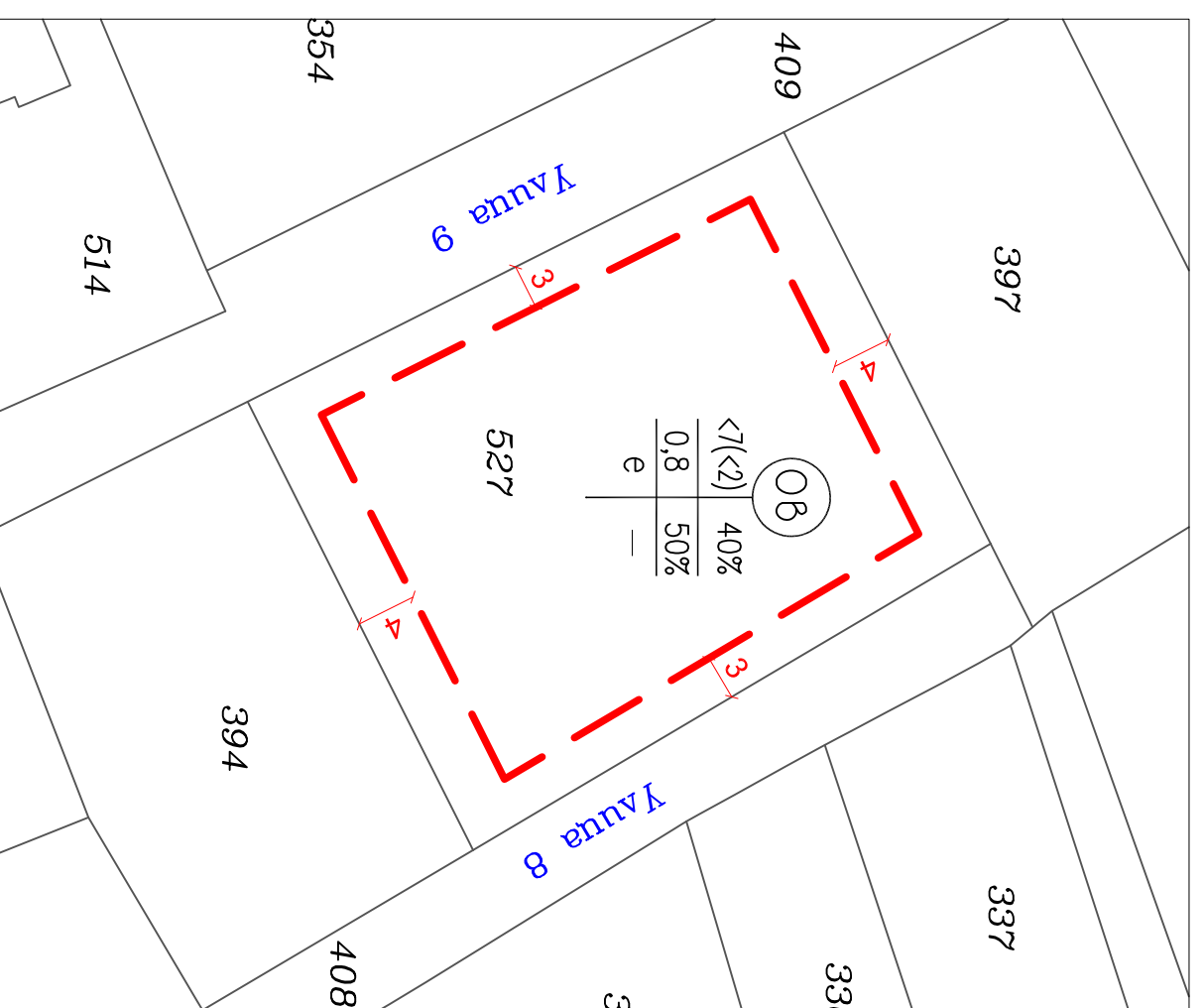
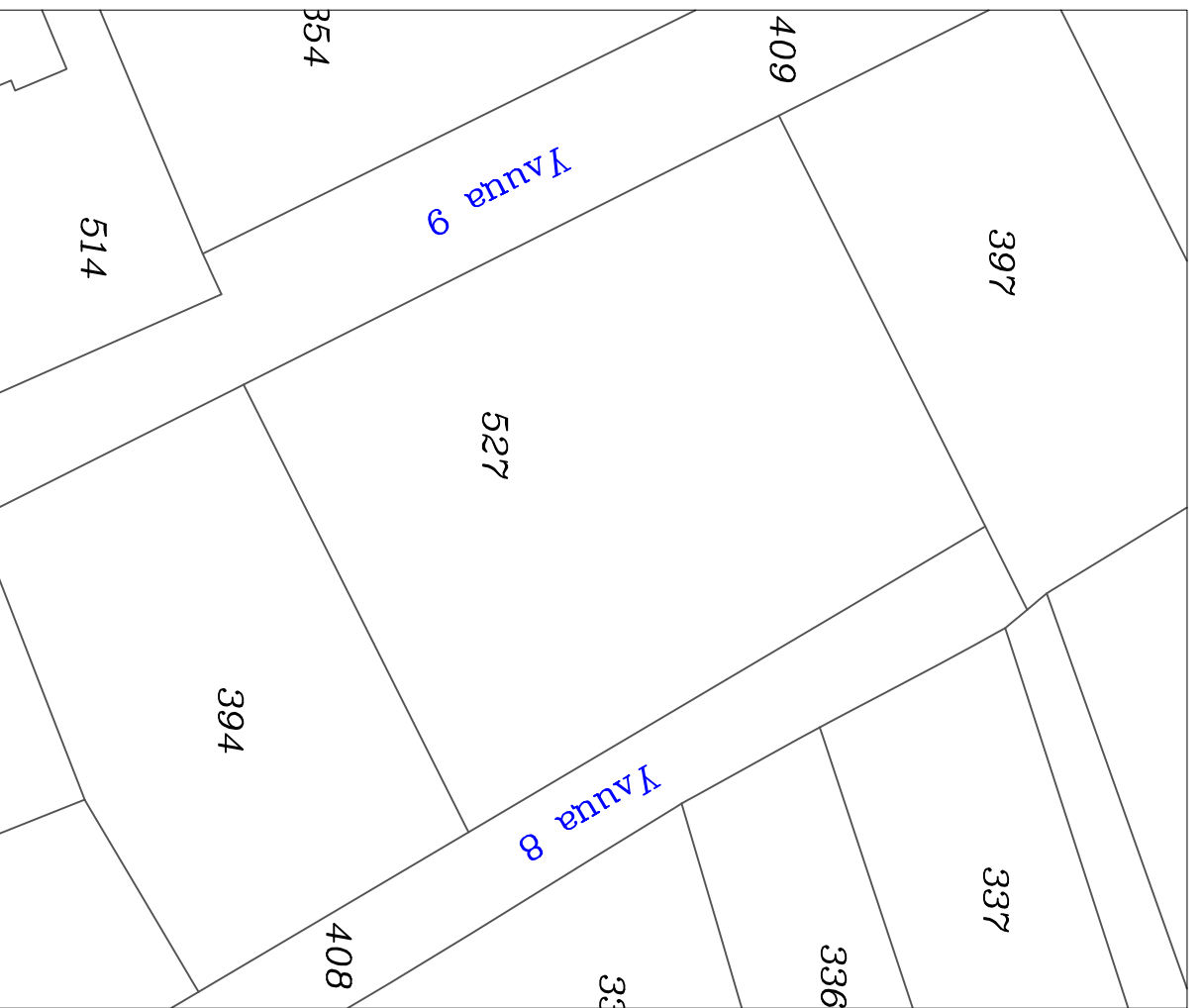
Извадка от действащия кадастрален план  
за ПИ 02508.9.527,  
по КККР на гр. БАЛЧИК, общ. БАЛЧИК  
М 1:500

**ПУП - ПЛАН ЗА ЗАСТРОЯВАНЕ**  
за ПИ 02508.9.527,  
по КККР на гр. БАЛЧИК, общ. БАЛЧИК  
М 1:500

ОДОБРЕН СЪС ЗАПОВЕД N:...../.....

ОДОБРИЛ: КМЕТ .....  
/ Николай Ангелов /

ПРЕДЛОЖИЛ: ГЛАВЕН АРХИТЕКТ .....  
/ арх. Анна Демирева /



Устройствена зона - "ЖК"

гр. Балчик, общ. Балчик	Плътност на застрояване (Пзастр.)	Интензивност на застрояване (Кинг.)	Плътност на озеленяване (Позел.)	Начин на застрояване	Височина на застрояване [метри(етажи)]
ПИ 02508.9.527	$\leq 40\%$	0,8	$\geq 50\%$	e	$\langle 7(\langle 2) \rangle$

Възложител: ЯНА БИ...  
**X**  
**ПУП - ПЛАН ЗА ЗАСТРОЯВАНЕ**  
за ПИ 02508.9.527,  
по КККР на гр. БАЛЧИК, общ. БАЛЧИК
