

ОБЩИНА БАЛЧИК



Кмет
Николай Ангелов
9600 гр. Балчик
пл. "21-ви септември" №6

☎ 0579 72070
☎ 0579 74117
mayor@balchik.bg
www.balchik.bg



ОБЯВЛЕНИЕ НА ДОПУСКАНЕ

ПУБЛИКАЦИЯ

Община Балчик съобщава, на заинтересованите граждани и юридически лица на основание чл. 124б, ал. 2 от ЗУТ, че със заповед № 733/ 05.06.24 г. е допуснато изменението на ПУП – План за регулация за УПИ XIII(48982.501.530 и 501.361) и УПИ XIV(48982.501.531 и 501.528), кв. 21, по ПУП на с. Царичино, община Балчик и ПУП-План за застрояване за новообразуваният урегулиран поземлен имот собственост на възложителя, в съответствие с параметрите на устройствена зона съгласно ОУП за жилищно застрояване "Жм", съгласно преписка с вх. № УТ-2060-8/ 15.05.24 г..

С уважение,

НИКОЛАЙ АНГЕЛОВ
Кмет на община Балчик
Зповед
№ 1313



ОБЩИНА БАЛЧИК



Кмет
Николай Ангелов
9600 гр. Балчик
пл. "21-ви септември" №6

0579 72070
0579 74117
mayor@balchik.bg
www.balchik.bg

ЗАПОВЕД

№ 433 / 05.06.2024 г.

На основание чл. 44, ал.1, т. 13 от ЗМСМА, във връзка със заявление вх. № УТ-2060-8/ 15.05.24 г., на основание чл.134, ал.2, т. 2 от ЗУТ, с искане за допускане изменение на ПУП –ПРЗ за УПИ XIII(48982.501.530 и 501.361) и УПИ XIV(48982.501.531 и 501.528), кв. 21, по ПУП на с. Царичино, община Балчик, във връзка с привеждане в съответствие регулационните с кадастрални граници на имота собственост на възложителя, без промяна на уличната регулация, както и становище с вх. № УТ-2060-8_001/ 28.05.24 г. от Главен Архитект на Община Балчик, предписания съгласно чл. 128а от ЗУТ, на основание чл. 135, ал. 3 от ЗУТ,

РАЗРЕШАВАМ:

Изменение ПУП – План за регулация за УПИ XIII(48982.501.530 и 501.361) и УПИ XIV(48982.501.531 и 501.528), кв. 21, по ПУП на с. Царичино, община Балчик и ПУП-План за застрояване за новообразуваният урегулиран поземлен имот собственост на възложителя, в съответствие с параметрите на устройствена зона съгласно ОУП за жилищно застрояване "Жм".

ПУП да бъде разработен в съответствие дадени предписания по чл.128а от ЗУТ, Наредба №7 за Правила и нормативи за устройство на отделните видове територии и устройствени зони и съгласно изискванията на Наредба №8 за Обема и съдържанието на устройствените планове, като бъде представен в цифров и графичен вид.

Съгласно чл. 128, ал. 6 от ЗУТ, Възложителя съгласува ПУП със специализираните контролни органи, по реда на чл. 127, ал. 2 от ЗУТ, включващо задължително и становище или влязло в сила решение, издадени по реда на глава шеста от Закона за опазване на околната среда и по чл. 31 от Закона за биологичното разнообразие.

Настоящата заповед спира прилагането на действащия устройствен план в съответствие с чл.135 ал.6 от ЗУТ в частта, за които се отнася.

ПУП да се процедира при условията и по реда на раздел III от глава седма от ЗУТ.

Заповедта губи правно действие, когато в едногодишен срок от влизането и в сила не е внесен проект за изменение на плана, съгласно чл. 135, ал. 8 от ЗУТ.

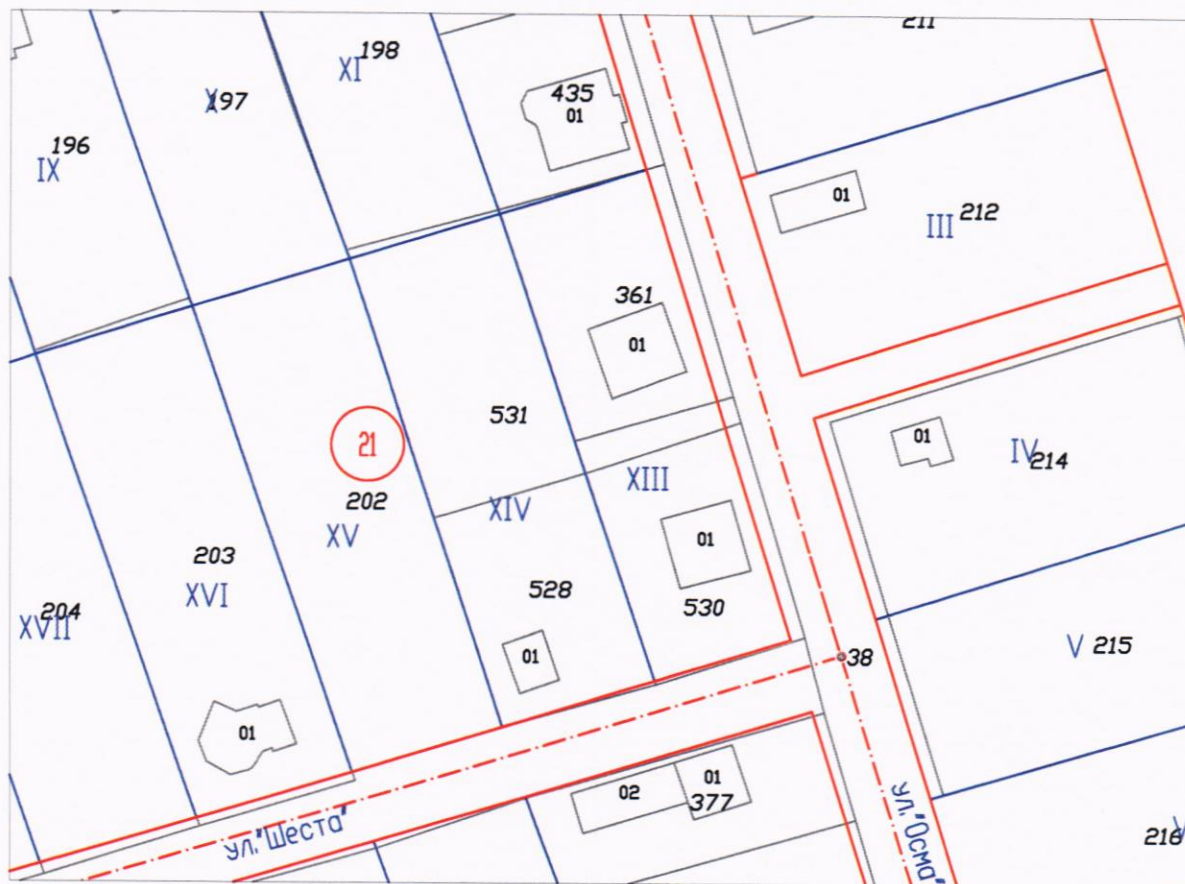
Заповедта може да се обжалва в 14-дневен срок пред Административен съд – Добрич.

НИКОЛАЙ АНГЕЛОВ
Кмет на Община Балчик

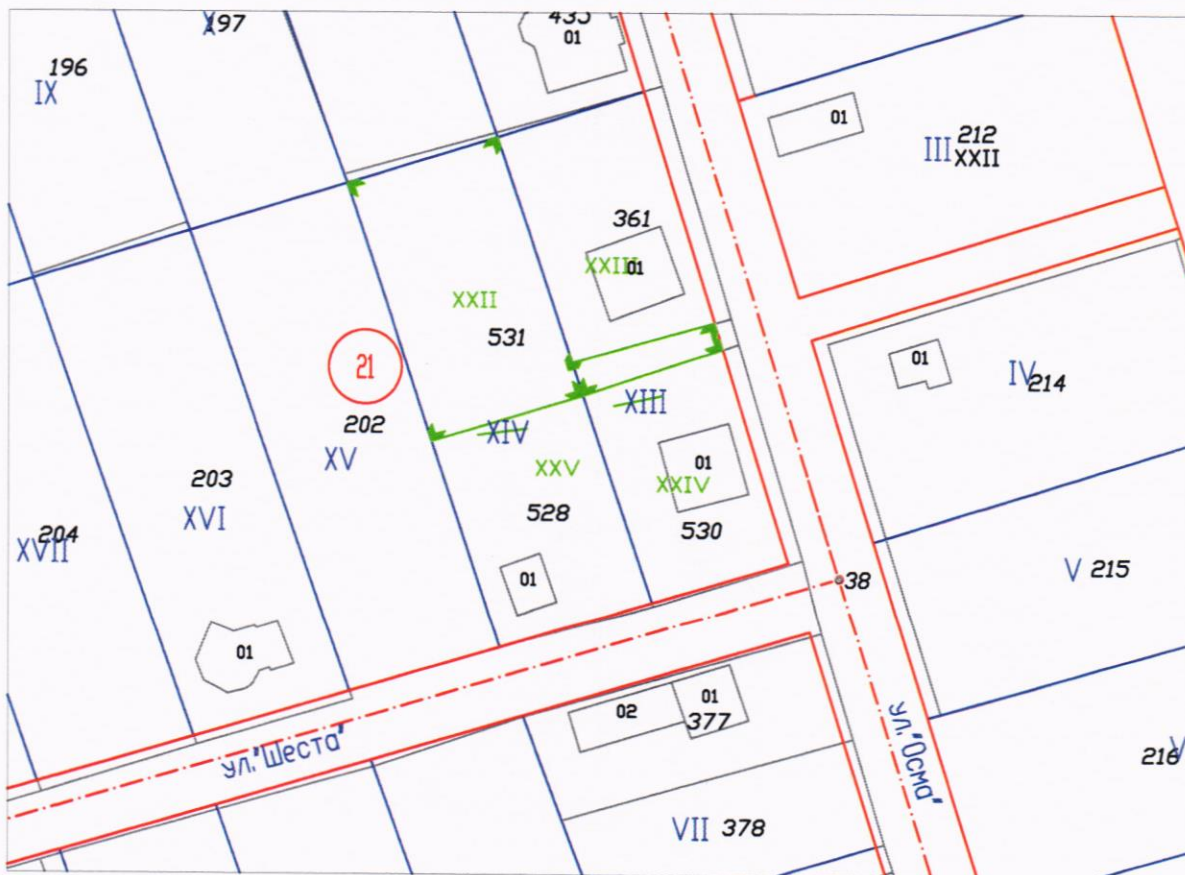


**СКИЦА ПРЕДЛОЖЕНИЕ ЗА ИЗМЕНЕНИЕ НА ПОДРОБЕН УСТРОЙСТВЕН ПЛАН -
ПЛАН ЗА РЕГУЛАЦИЯ И ЗАСТРОЯВАНЕ
ЗА УПИ XIV, УПИ XIII КВ. 21, ПРЗ - С. ЦАРИЧИНО, ОБЩ. БАЛЧИК
М 1:1000**

ПУП-ПР

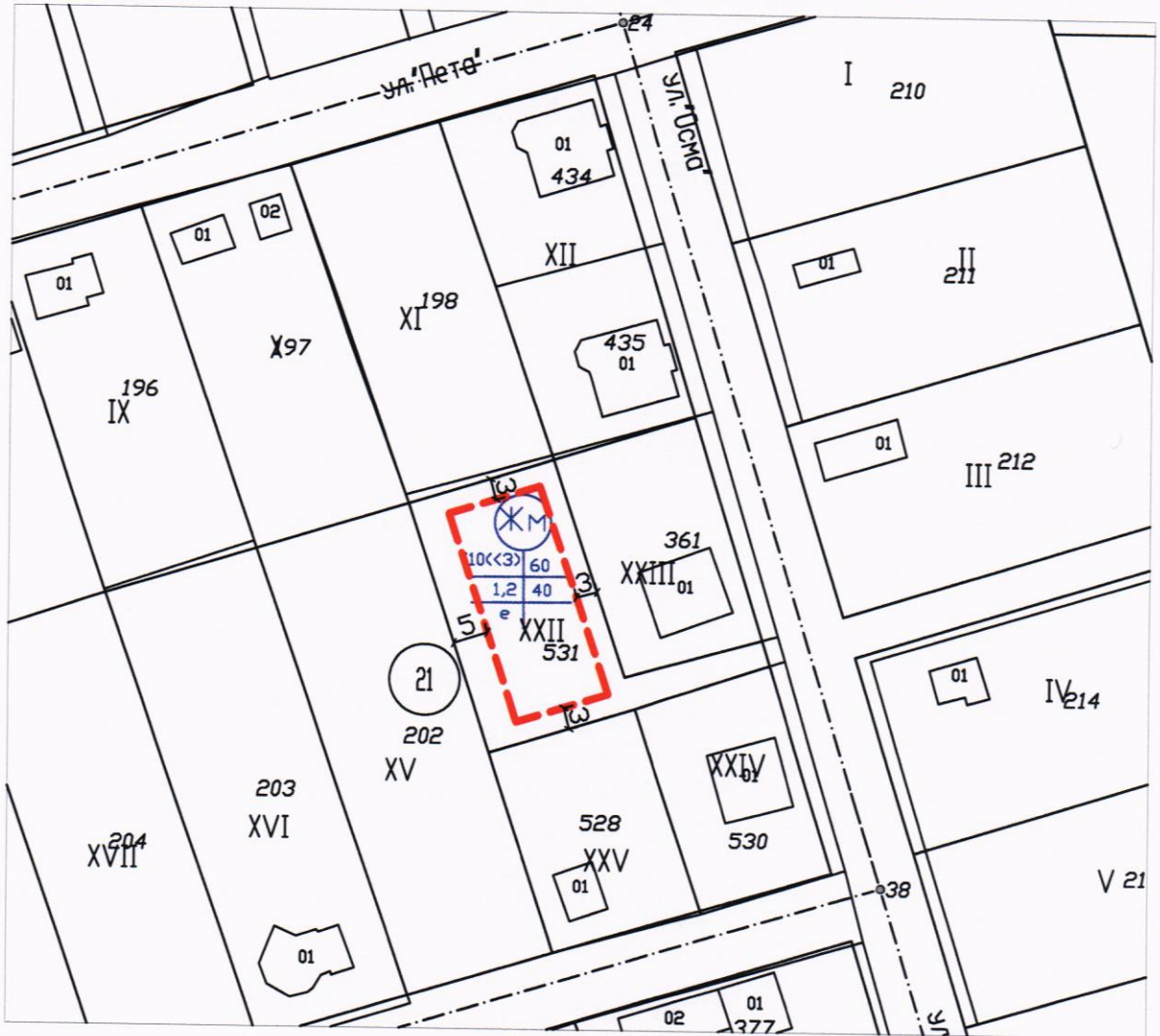


ПРЕДЛОЖЕНИЕ ЗА ИЗМЕНЕНИЕ НА ПУП-ПР



**СКИЦА ПРЕДЛОЖЕНИЕ ЗА ИЗМЕНЕНИЕ НА ПОДРОБЕН УСТРОЙСТВЕН ПЛАН -
ПЛАН ЗА РЕГУЛАЦИЯ И ЗАСТРОЯВАНЕ
ЗА УПИ XIV, УПИ XIII КВ. 21, ПРЗ - С. ЦАРИЧИНО, ОБЩ. БАЛЧИК
М 1:1000**

ПРЕДЛОЖЕНИЕ ЗА ИЗМЕНЕНИЕ НА ПУП-ПЗ



НОМЕР НА КВАРТАЛ	НОМЕР НА УПИ	УСТРОЙСТВЕНА ЗОНА	ПОЗЕМЛЕН ИМОТ С УСТАНОВЕНО ПРЕДНАЗНАЧЕНИЕ	ПЛОЩ НА УПИ /кв.м./	ВИСОЧИНА В М. (ЕТАЖНОСТ)	ГРАДОУСТРОЙСТВЕНИ ПАРАМЕТРИ			НАЧИН НА ЗАСТРОЯВАН Е
					МАКСИМАЛНА	ПЛЪТНОСТ НА ЗАСТРОЯВАНЕ	ИНТЕНЗИВНОСТ НА ЗАСТРОЯВАНЕ (Клнт)	МИНИМАЛНА ОЗЕЛЕНЕНА ПЛОЩ	
21	XXII	Жм	ЗА ЖИЛИЩНО СТРОИТЕЛСТВО	887	≤10 (≤3)	≤60%	≤1.2	≥40%	Е