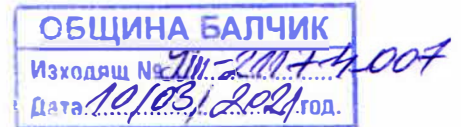


ОБЩИНА БАЛЧИК



Кмет
Николай Ангелов
9600 гр. Балчик
пл. "21-ви септември" №6

☎ 0579 72070
📠 0579 74117
mayor@balchik.bg
www.balchik.bg



Обявление за одобрен проект за подробен устройствен план

ПУБЛИКАЦИЯ

Община Балчик съобщава, на заинтересованите граждани и юридически лица на основание чл. 129, ал. 5 от ЗУТ, че със заповед № 253/ 26.03.2021 г. е одобрен Подробен устройствен план ПУП– ПЗ за ПИ 39459.506.372 по КК на с. Кранево, община Балчик, ПЗ за новообразувания урегулиран поземлен имот, с устройствена зона съгласно ОУП за вилно застрояване „Ов“, съгласно преписка с вх. № УТ-2117-4/ 19.01.2021 г.

С уважение,
НИКОЛАЙ АНГЕЛОВ
Кмет на община Балчик



ОБЩИНА БАЛЧИК



Кмет
Николай Ангелов
9600 гр. Балчик
пл. "21-ви септември" №6

☎ 0579 72070
☎ 0579 74117
✉ mayor@balchik.bg
www.balchik.bg

ЗАПОВЕД

№ 253./26.02.2021 г.

На основание чл.44, ал.1, т. 13 от ЗМСМА, чл. 129, ал. 2 от ЗУТ, Заповед № 1358/ 23.11.2020 г. на Кмета на община Балчик за допускане изработването на ПУП, във връзка с чл. 124а, ал. 2 от ЗУТ, като се съобразих с решение на ОБЕСУТ в т. 21 от Протокол № 1/ 21.01.2021 г., като взех предвид административна преписка по заявление с вх. № УТ-2117-4/ 19.01.2021 г.

ОДОБРЯВАМ:

ПУП-План за застрояване за ПИ 39459.506.372 по КК на м-т „Полянците“, с. Кранево, Община Балчик, с устройствена зона съгласно ОУП за вилно застрояване „Ов“, така както е показано с черен, червен и син цвят в графичната част, представляваща неразделна част от настоящата заповед.

На основание чл. 129, ал. 5 от ЗУТ одобреният подробен устройствен план да се публикува на интернет страницата на общината и заповедта да се съобщи на заинтересованите лица на основание чл. 129, ал. 2 от ЗУТ, във връзка с чл. 131 от ЗУТ.

Като индивидуален административен акт, настоящата заповед подлежи на съдебен контрол по реда на чл. 215, ал. 4 от ЗУТ и глава X, раздел I от Административно-процесуалния кодекс (АПК) пред Административен съд-Добрич в 14-дневен срок от съобщаването.

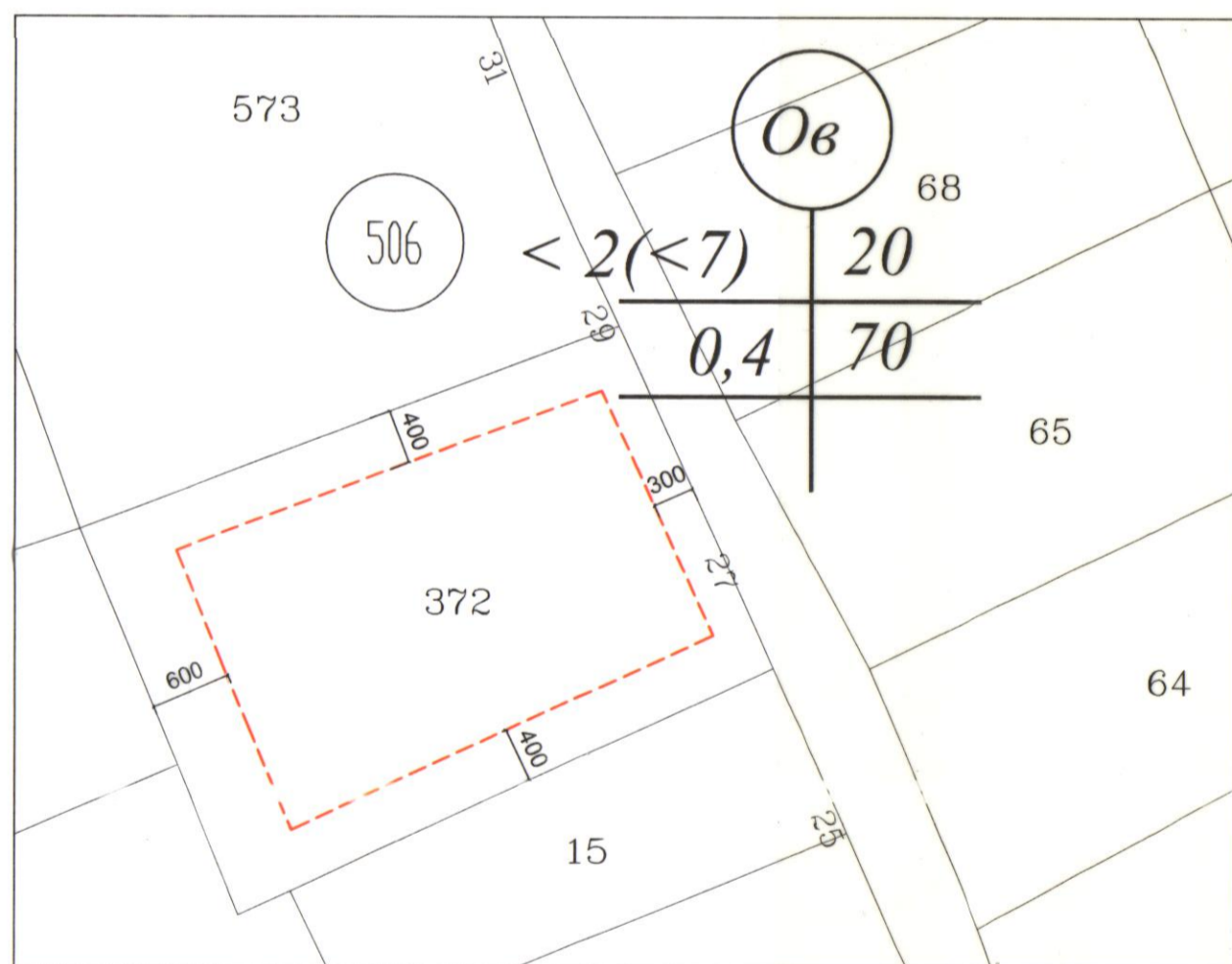
НИКОЛАЙ АНГЕЛОВ
Кмет на Община Балчик



За Кмет
Митко
Кмет
Заповед
№1313 от 06.11.2019г.

ПЛАН ЗА ЗАСТРОЯВАНЕ ЗА ПИ 39459.506.372, кв.506, местност ПОЛЯНИТЕ, с.
Кранево, общ. Балчик


М 1:500



ОДОБРЯВАМ:
КМЕТ:.....
/Н. Ангелов/

ЗАПОВЕД №/.....

| Номер на квартал | Номер на поземлен имот и/или урегулиран поземлен имот | Устройствена зона | Поземлен имот с установено предназначение | Етажност (височина в м) | | | Градоустройствени параметри | | | Начин на застрояване | | | Площ в кв.м |
|------------------|---|-------------------|---|-------------------------|------------|--------------------|-----------------------------|-------|--------------------------|----------------------|--------------------------|--------------|-------------|
| | | | | Задължителна | Максимална | Възможна "от - до" | Плътност на застрояване | К инт | Минимална озеленена площ | Свободно - е | Свързано в два имота - Д | Свързано - С | |
| 506 | 39459.506.372 | Ов | | | | 7 | 20% | 0,4 | 70% | • | | | 1219 |



Кирякова/