


ОБЩИНА БАЛЧИК



Кмет
Николай Ангелов
9600 гр. Балчик
пл. "21-ви септември" №6

☎ 0579 72070
☎ 0579 74117
✉ mayor@balchik.bg
www.balchik.bg



Обявление за одобрен проект за подробен устройствен план

ПУБЛИКАЦИЯ

Община Балчик съобщава, на заинтересованите граждани и юридически лица на основание чл. 129, ал. 5 от ЗУТ, че със заповед № 393/ 08.04.22 г. е одобрен ПУП- План за застрояване за ПИ 02508.10.647, ПИ 02508.10.648, ПИ 02508.10.649, ПИ 02508.10.650, ПИ 02508.10.651 и ПИ 02508.10.652 по КК на м. „с. Момчил“, гр. Балчик, община Балчик, в съответствие с параметрите на устройствена зона за жилищно застрояване -“Жм“, съгласно преписка с вх. № УТ-2117-4/ 11.01.22 г.

С уважение
НИКОЛАЙ АНГЕЛОВ
Кмет на община Балчик





ЗАПОВЕД

№ 293/08.04. 2022 г.

На основание чл.44, ал.1, т. 13 от ЗМСМА, чл. 129, ал. 2 от ЗУТ, във връзка с чл.135а, ал. 5 от ЗУТ, чл. 134, ал. 2, т. 6 от ЗУТ, като се съобразих с решение на ОБЕСУТ в т. 9 от Протокол № 1/ 17.02.2022 г., като взех предвид административна преписка по заявление с вх. № УТ-2117-4/ 11.01.2022 г.

ОДОБРЯВАМ:

ПУП- План за застрояване за ПИ 02508.10.647, ПИ 02508.10.648, ПИ 02508.10.649, ПИ 02508.10.650, ПИ 02508.10.651 и ПИ 02508.10.652 по КК на м. „с. Момчил“, гр. Балчик, община Балчик, в съответствие с параметрите на устройствена зона за жилищно застрояване -“Жм“, така както е показано с черен, червен и син в графичната част, представляваща неразделна част от настоящата заповед.

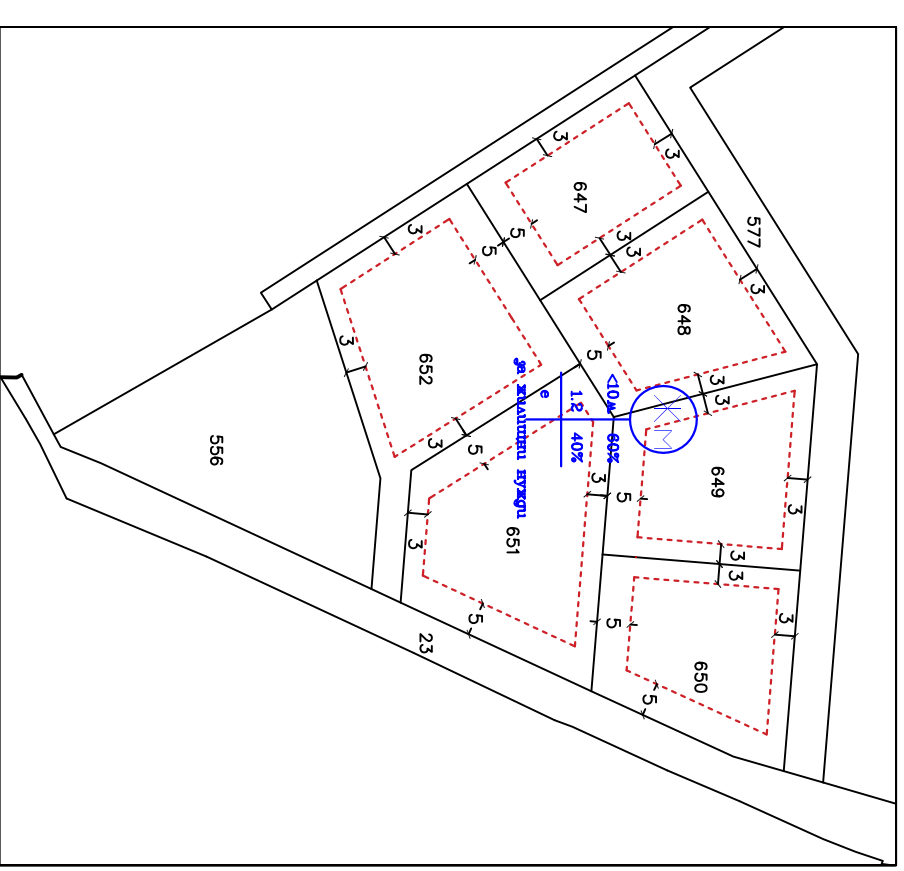
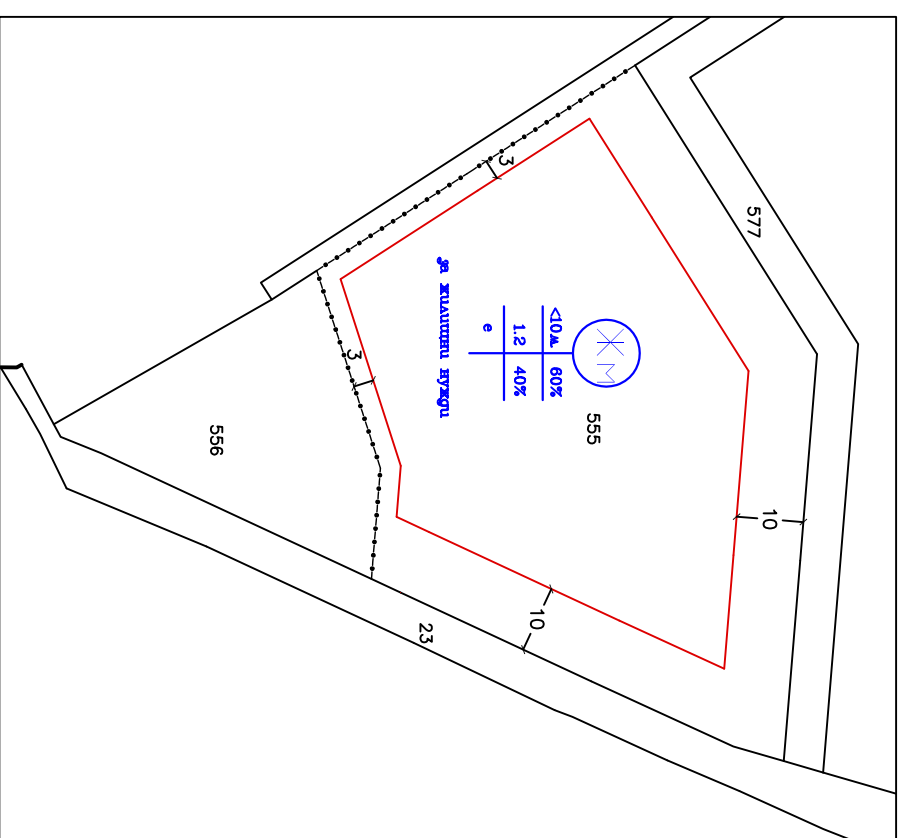
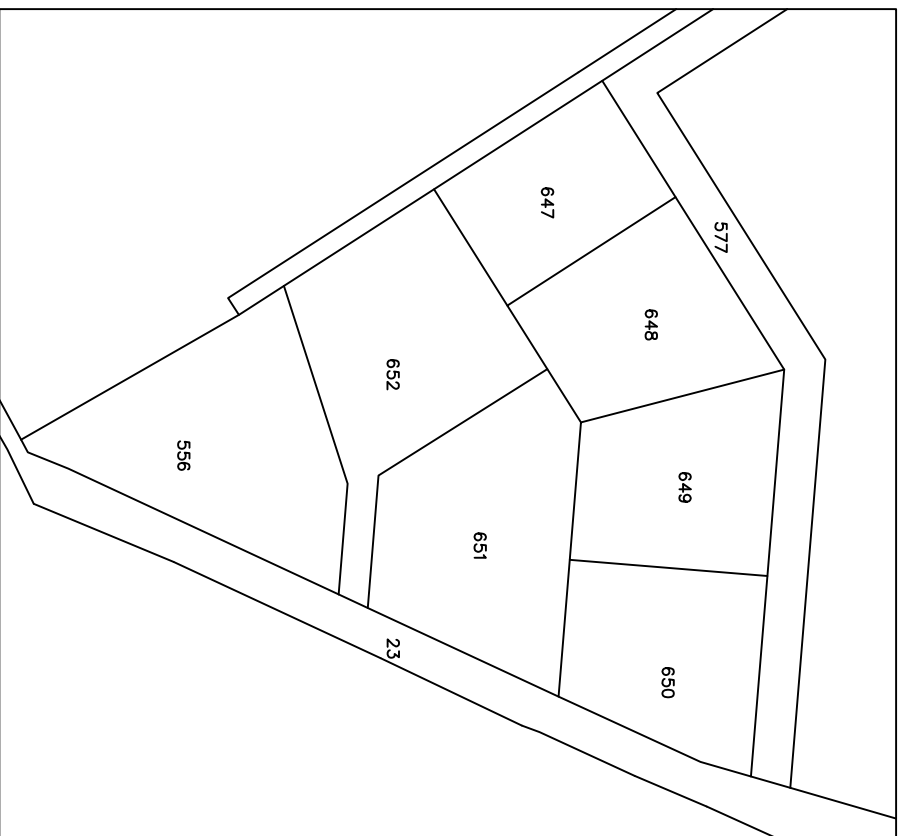
На основание чл. 129, ал. 5 от ЗУТ одобреният подробен устройствен план да се публикува на интернет страницата на общината и заповедта да се съобщи на заинтересованите лица на основание чл. 129, ал. 2 от ЗУТ, във връзка с чл. 131 от ЗУТ.

Като индивидуален административен акт, настоящата заповед подлежи на съдебен контрол по реда на чл. 215, ал. 4 от ЗУТ и глава X, раздел I от Административно-процесуалния кодекс (АПК) пред Административен съд-Добрич в 14-дневен срок от съобщаването.

НИКОЛАЙ АНГЕЛОВ
Кмет на Община Балчик



Изводка от КК на гр. Балчик за ПИ 02508.10.647, 02508.10.648, 02508.10.649, 02508.10.650, 02508.10.651 и 02508.10.652
 Изменение на ПУП-ПЗ
 Изводка действащи – ПУП-ПЗ за ПИ 02508.10.647, 02508.10.648, 02508.10.649, 02508.10.650, 02508.10.651 и 02508.10.652
 ПИ 02508.10.648, ПИ 02508.10.649, ПИ 02508.10.650, 02508.10.651 и 02508.10.652
 ПИ 02508.10.651 и ПИ 02508.10.652



Кмет:
 Обогрявам със заповед ?.....

Номер на кадастрален лист	Номер на имот	Устройствена зона	Поземлен имот с установено предназначение	Етажност		Плътност застрояване	Кинт	Минимална озеленена площ	Начин на свързване			Площ /кв м/
				задължителна	максимална				Свободно	Свързано	Свързано	
10	647	ЖМ	ниско, свободно жили.	3	3	$\leq 40\% \leq 1,2$	60%	е	Свободно	Свързано	Свързано	616
10	648	ЖМ	ниско, свободно жили.	3	3	$\leq 40\% \leq 1,2$	60%	е	Свободно	Свързано	Свързано	765
10	649	ЖМ	ниско, свободно жили.	3	3	$\leq 40\% \leq 1,2$	60%	е	Свободно	Свързано	Свързано	765
10	650	ЖМ	ниско, свободно жили.	3	3	$\leq 40\% \leq 1,2$	60%	е	Свободно	Свързано	Свързано	764
10	651	ЖМ	ниско, свободно жили.	3	3	$\leq 40\% \leq 1,2$	60%	е	Свободно	Свързано	Свързано	1041
10	652	ЖМ	ниско, свободно жили.	3	3	$\leq 40\% \leq 1,2$	60%	е	Свободно	Свързано	Свързано	1051

Възложител	Иван Грозев
Обект	Изменение на ПУП – ПЗ за ПИ 02508.10.647, 02508.10.648, 02508.10.649, 02508.10.650, 02508.10.651 и 02508.10.652 по КК на гр. Балчик общ. Балчик
Проектант	арх. В. Попов
Дата	2022
Масщаб	1:1000
Фаз	ОП

