


ОБЩИНА БАЛЧИК



Кмет
Николай Ангелов
9600 гр. Балчик
пл. "21-ви септември" №6

☎ 0579 72070
☎ 0579 74117
✉ mayor@balchik.bg
www.balchik.bg



Обявление за одобрен проект за подробен устройствен план

ПУБЛИКАЦИЯ

Община Балчик съобщава, на заинтересованите граждани и юридически лица на основание чл. 129, ал. 5 от ЗУТ, че със заповед № 346/ 03.04.23 г. е одобрен Подробен устройствен план ПУП-План за застрояване за ПИ 18160.110.64, по КК на област Добрич, община Балчик, с. Гурково, с устройствена зона съгласно ОУП за предимно производствено -"Пп", съгласно преписка с вх. № УГ-2117-2/ 18.01.2023 г.

С уважение,
КМЕТ
2
НИКОЛАЙ А
Кмет на Общ
Митко
Запов
№13





ЗАПОВЕД

№ 546 / 03.04.2023 г.

На основание чл. 44, ал.1, т. 13 от ЗМСМА, чл. 129, ал. 2 от ЗУТ, Заповед № 1118/ 30.08.22 г. на Кмета на община Балчик за допускане изработването на ПУП, във връзка с чл. 124а, ал. 2 от ЗУТ, като се съобразих с решение на ОБЕСУТ в т.8 от Протокол № 1/ 26.01.2023 г., като взех предвид административна преписка по заявление с вх. № УТ-2117-2/ 18.01.2023 г.

ОДОБРЯВАМ:

ПУП-План за застрояване за ПИ 18160.110.64, по КК на област Добрич, община Балчик, с. Гурково, с устройствена зона съгласно ОУП за предимно производствено - "Пп", така както е показано с черен, червен и син цвят в графичната част, представляваща неразделна част от настоящата заповед.

На основание чл. 129, ал. 5 от ЗУТ одобреният подробен устройствен план да се публикува на интернет страницата на общината и заповедта да се съобщи на заинтересованите лица на основание чл. 129, ал. 2 от ЗУТ, във връзка с чл. 131 от ЗУТ.

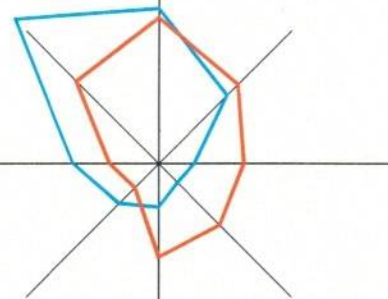
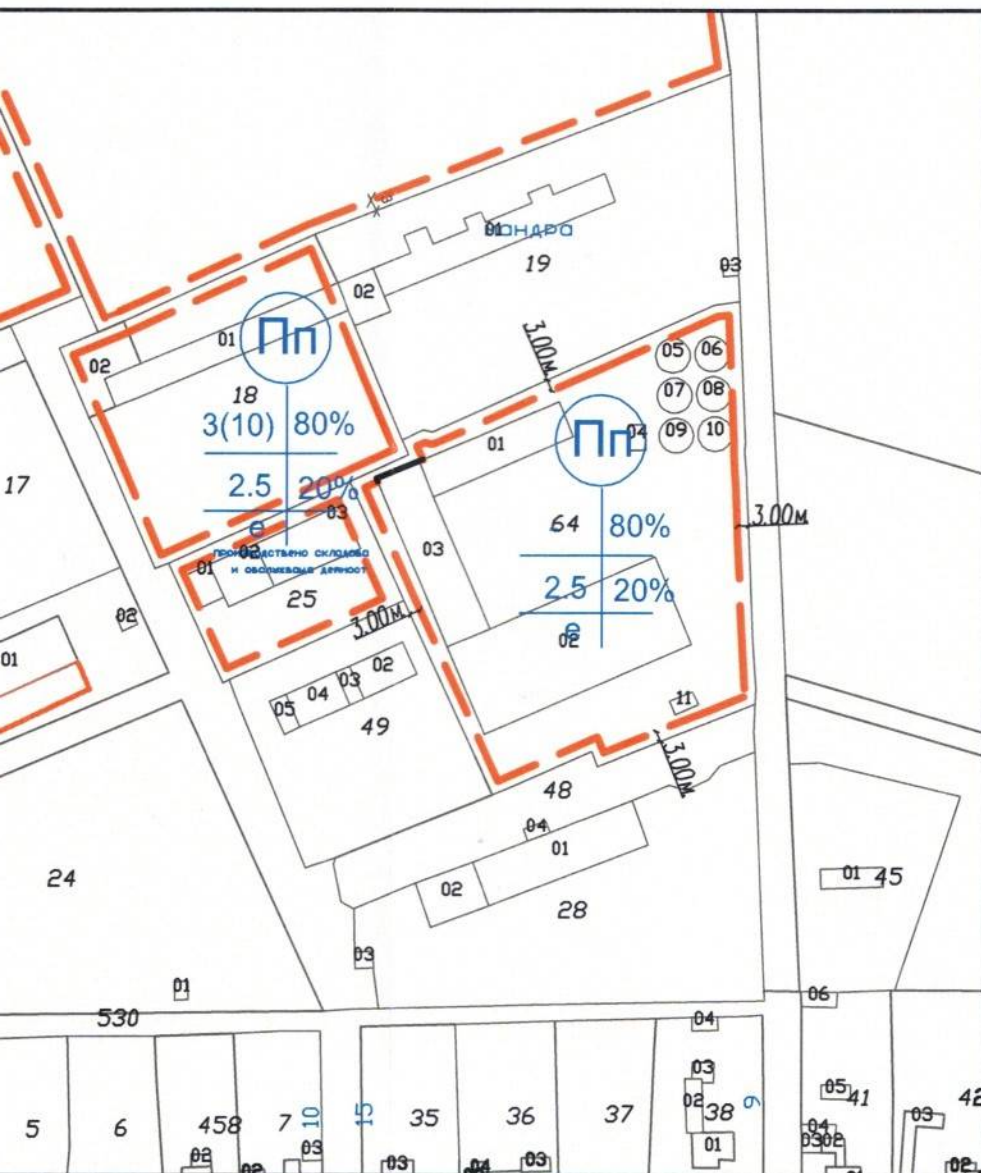
Като индивидуален административен акт, настоящата заповед подлежи на съдебен контрол по реда на чл. 215, ал. 4 от ЗУТ и глава X, раздел I от Административно-процесуалния кодекс (АПК) пред Административен съд-Добрич в 14-дневен срок от съобщаването.

НИКОЛАЙ АНГЕЛОВ
Кмет на Община Балчик



П - ПЛАН ЗАСТРОЯВАНЕ
РИЧ, ОБЩИНА БАЛЧИК, С. ГУРКОВО

ПУП-ПЗ



ЧЕСТОТНА РОЗА НА ВЕТРОВЕТЕ ЗА
 ЧЕСТОТНА РОЗА НА ВЕТРОВЕТЕ ЗА
 СКОРОСТЕН ДИАПАЗОН НА ВЕТРОВЕТЕ

ОДОБРЕН СЪС ЗАПОВЕД №...../.....

ОДОБРИЛ КМЕТ :
 /Николай Ангелов

Възложител: "АРГУС-94" ЕООД

ПОДРОБЕН УСТРОЙСТВЕН ПЛАН
ПЛАН ЗА ЗАСТРОЯВАНЕ
 ПОЗЕМЛЕН ИМОТ 18160.110.64, ОБЛ.
 ОБЩИНА БАЛЧИК, С. ГУРКОВО



номер на къщата	номер на поземлен имот и/или урегулиран поземлен имот	Устройствена зона	Поземлен имот с установено предназначение	Етажност (височина в м.)			Градоустройствени параметри			Начин на застрояване			Площ, кв. м
				задължителна	максимална	възможна "оп-го"	плътност на застрояване	К инп	минимална озеленена площ	свободно - е	свързано в два етапа - с	свързано - с	
-	110.64	Пп				-	80%	2.5	20%	.			9229

Проекта