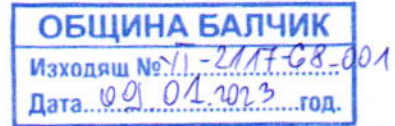


ОБЩИНА БАЛЧИК



Кмет
Николай Ангелов
9600 гр. Балчик
пл. "21-ви септември" №6

☎ 0579 72070
☎ 0579 74117
✉ mayor@balchik.bg
www.balchik.bg



Обявление за изработен проект за подробен устройствен план

ОБЯВЛЕНИЕ

Община Балчик съобщава на заинтересованите граждани и юридически лица, че е постъпило заявление с вх. № УТ-2117-68/ 24.11.22 г. за одобряване на проект ПУП – ПРЗ за УПИ LXIV (ПИ 02508.87.115) и УПИ LXV (ПИ 02508.87.197) кв. 317 по плана на гр. Балчик, община Балчик.

Справка и допълнителна информация може да получите в стая № 004 в сградата на Община Балчик и сайта на Община Балчик.

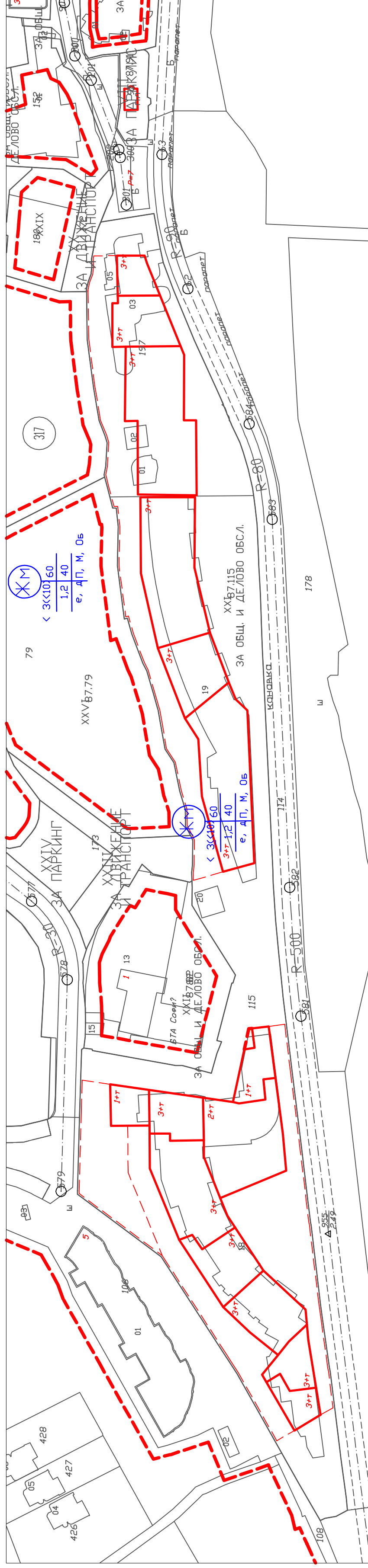
На основание чл. 128. ал. 5 от ЗУТ, заинтересуваните лица могат да направят писмени възражения, предложения и искания по проекта за подробен устройствен план до общинската администрация.



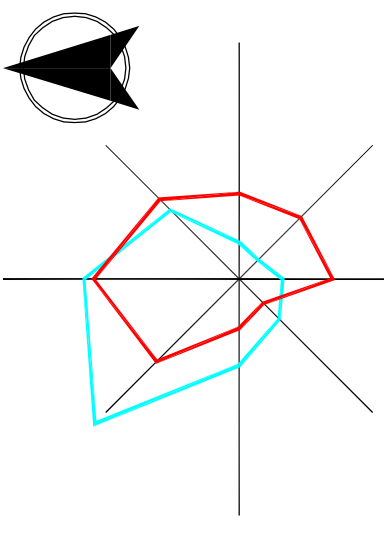
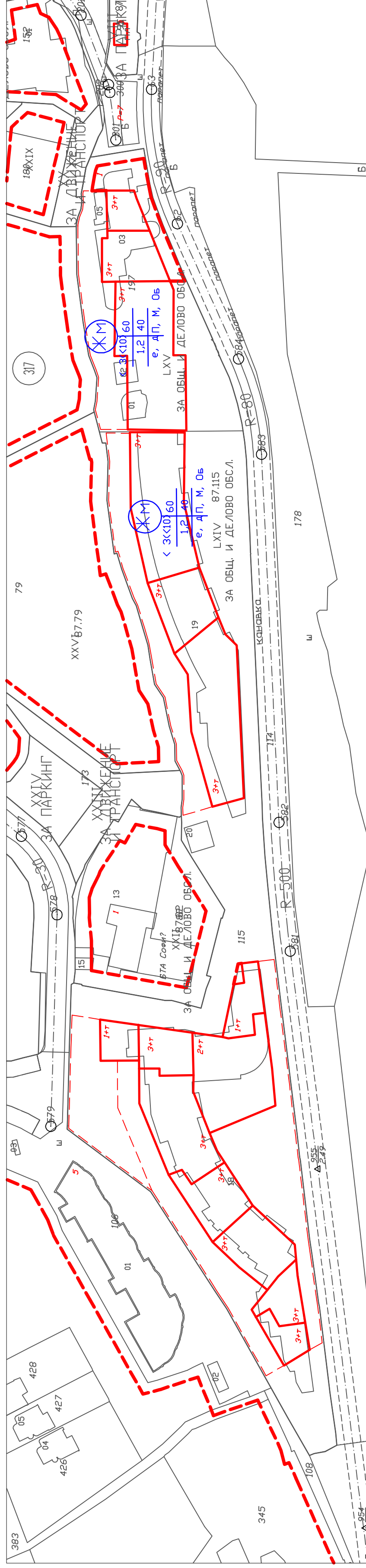
ПОДРОБЕН УСТРОЙСТВЕН ПЛАН - ПЛАН ЗА РЕГУЛАЦИЯ И ЗАСТРОЯВАНЕ
 ЗА УПИ XLV, КВ. 317, ГР. БАЛЧИК, ОБЩ. БАЛЧИК

М 1:1000

ИЗВАДКА ОТ ДЕЙСТВАЩИЯ ПУП-ПЗ



ПУП-ПЗ



ИСТОРИЯ КОДА НА ВЕРСИИТЕ ЗА Ч.ОД/П/И
 ИСТОРИЯ КОДА НА ВЕРСИИТЕ ЗА Ч.ОД/П/И
 ДОПУСТИМИ ДИМАНЗОНИ НА ВЕРСИИТЕ ПО ДОГОВОРНИ УСЛОВИЯ

ОДОБРЕН СЪС ЗАПОВЕД №.....

ОДОБРИЛ КМЕГ:
 /Николай Ангелов/

Възложител: „ЛЕКОВ ИНТЕРНЪШЪПЪЛ“ ООД

ПОДРОБЕН УСТРОЙСТВЕН ПЛАН - ПЛАН ЗА РЕГУЛАЦИЯ И ЗАСТРОЯВАНЕ
 ЗА УПИ XLV, КВ. 317, ГР. БАЛЧИК, ОБЩ. БАЛЧИК

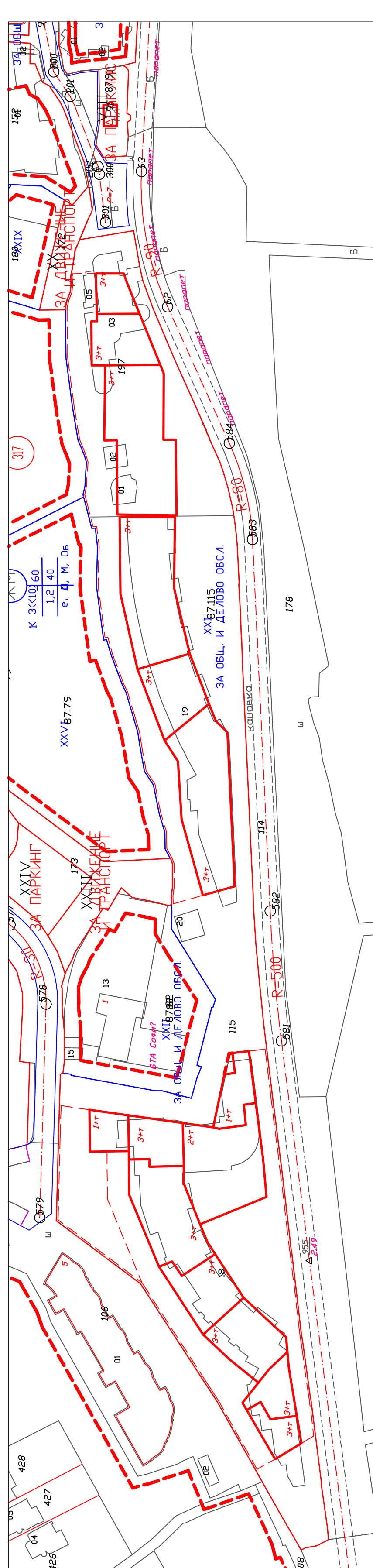
Номер на картата	317	Номер на териториален план	LXV	Учредителна зона	Ж.М.	Площ на териториален план с уточняване	№ 010	Площ на м.	2800
Еквивалент (включва в А)	зона	максимална	10	Процент на изграждане	К.зем.	40%	История на версията	0	2800
	максимална	10	Процент на изграждане	К.зем.	40%	История на версията	0	2800	
Процент на изграждане	80%	Процент на изграждане	80%	Процент на изграждане	80%	Процент на изграждане	80%	Процент на изграждане	80%

Проектант ПЗ:

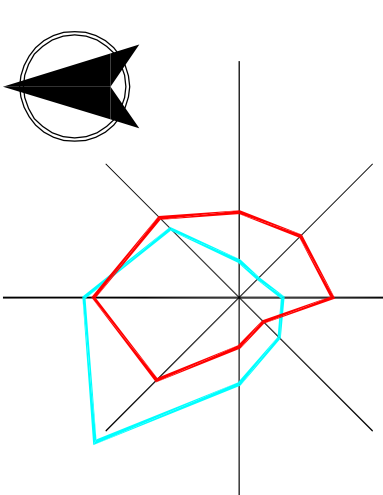
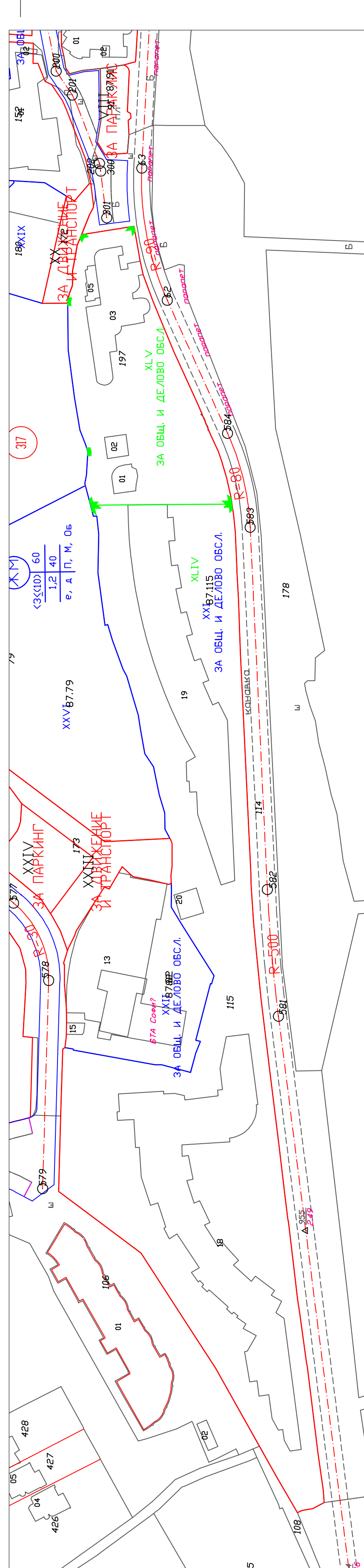
ПОДРОБЕН УСТРОЙСТВЕН ПЛАН - ПЛАН ЗА РЕГУЛАЦИЯ И ЗАСТРОЯВАНЕ
 ЗА УЛИЦА XLV, КВ. 317, ГР. БАЛЧИК, ОБЩ. БАЛЧИК

М 1:1000

ИЗВАДКА ОТ ДЕЙСТВАЩИЯ ПУП-ПРЗ



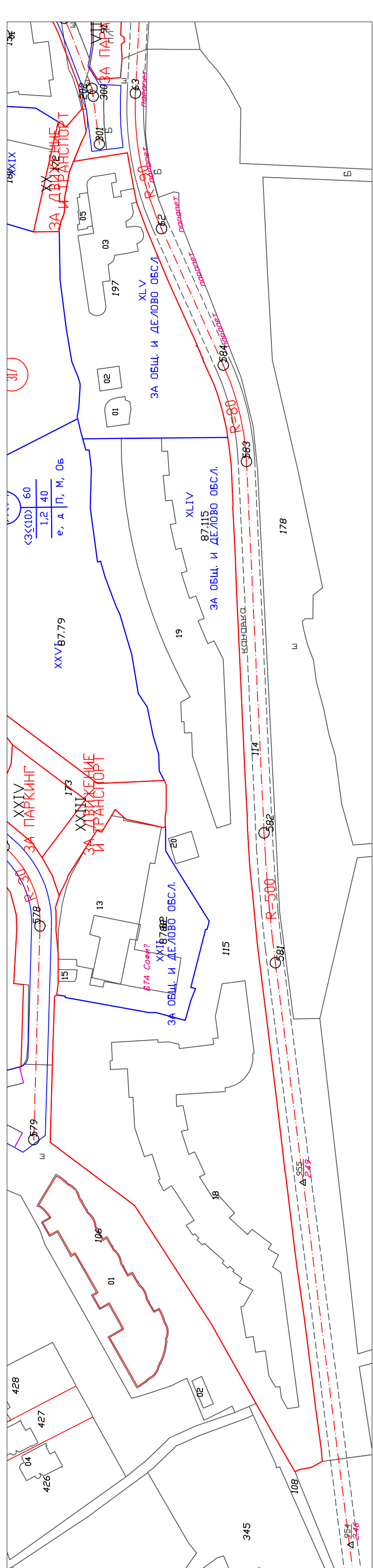
ПРЕДЛОЖЕНИЕ ЗА ИЗМЕНЕНИЕ НА ПУП-ПР



ЧЕРНОТА КОЛОР НА РЕГЪЛОВАНИЕТО
 СЪС СЪЩЕТО ИМЕННОСТНО ПОСРЕДСТВО

ОДОБРЕН СЪС ЗАПОВЕД №..... /.....
 ОДОБРИЛ КМЕТ: /Николай Ангелов /

ПУП-ПР



НОВИТЕ КВАРТАЛИ	НОМЕРА НА УЛИЦА (СТАРА)	НОМЕРА НА УЛИЦА (НОВО)	ПРЕДНАЗНАЧЕНИЕ	ПЛОЩА НА ПЛОЩАДКА (кв.м.)	ПЛОЩА НА УЛИЦА (СТАРА) (кв.м.)	ПЛОЩА НА УЛИЦА (НОВО) (кв.м.)
317	I	-	ЗА ОБЩ. И ДЕЛОВО ОБСЛ.	1400	-	-
317	-	XLV	ДЕЛОВО ОБСЛ.	2800	-	2800
317	-	XLV	ДЕЛОВО ОБСЛ.	1120	-	1120

Възложител: „ЛЕКОВ ИНТЕРНЕТЪПЪЛ“ ООД
ПОДРОБЕН УСТРОЙСТВЕН ПЛАН - ПЛАН ЗА РЕГУЛАЦИЯ И ЗАСТРОЯВАНЕ
 ЗА УЛИЦА XLV, КВ. 317, ГР. БАЛЧИК, ОБЩ. БАЛЧИК

Проектант: ПР:.....