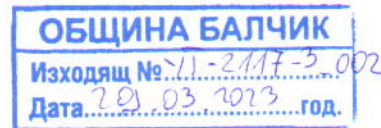


ОБЩИНА БАЛЧИК



Кмет
Николай Ангелов
9600 гр. Балчик
пл. "21-ви септември" №6

☎ 0579 72070
☎ 0579 74117
mayor@balchik.bg
www.balchik.bg



Обявление за одобрен проект за подробен устройствен план

ОБЯВЛЕНИЕ

Община Балчик съобщава на заинтересованите граждани и юридически лица, че със заповед № 260/ 20.03.23 г., към постъпило заявление с вх. № УТ-2117-3/ 19.01.2023 г., е одобрен ПУП – План за регулация за УПИ ХХХV(02508.72.179) и УПИ ХХХIV(02508.72.178), кв. 7, по ПУП на гр. Балчик, община Балчик, област Добрич, и ПУП-План за застрояване за УПИ ХХХV(02508.72.179) и УПИ ХХХIV(02508.72.178), кв. 7, по ПУП на гр. Балчик, община Балчик, област Добрич, в съответствие с параметрите на устройствена зона за жилищно застрояване "Жм".

Справка и допълнителна информация може да получите на интернет страницата, и в стая № 004 в сградата на Община Балчик.

Като индивидуален административен акт, настоящата заповед подлежи на съдебен контрол по реда на чл. 215, ал. 4 от ЗУТ и глава X, раздел I от Административно-процесуалния кодекс (АПК) пред Административен съд-Добрич в 14-дневен срок от съобщаването.

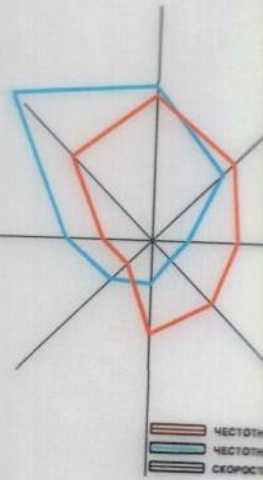
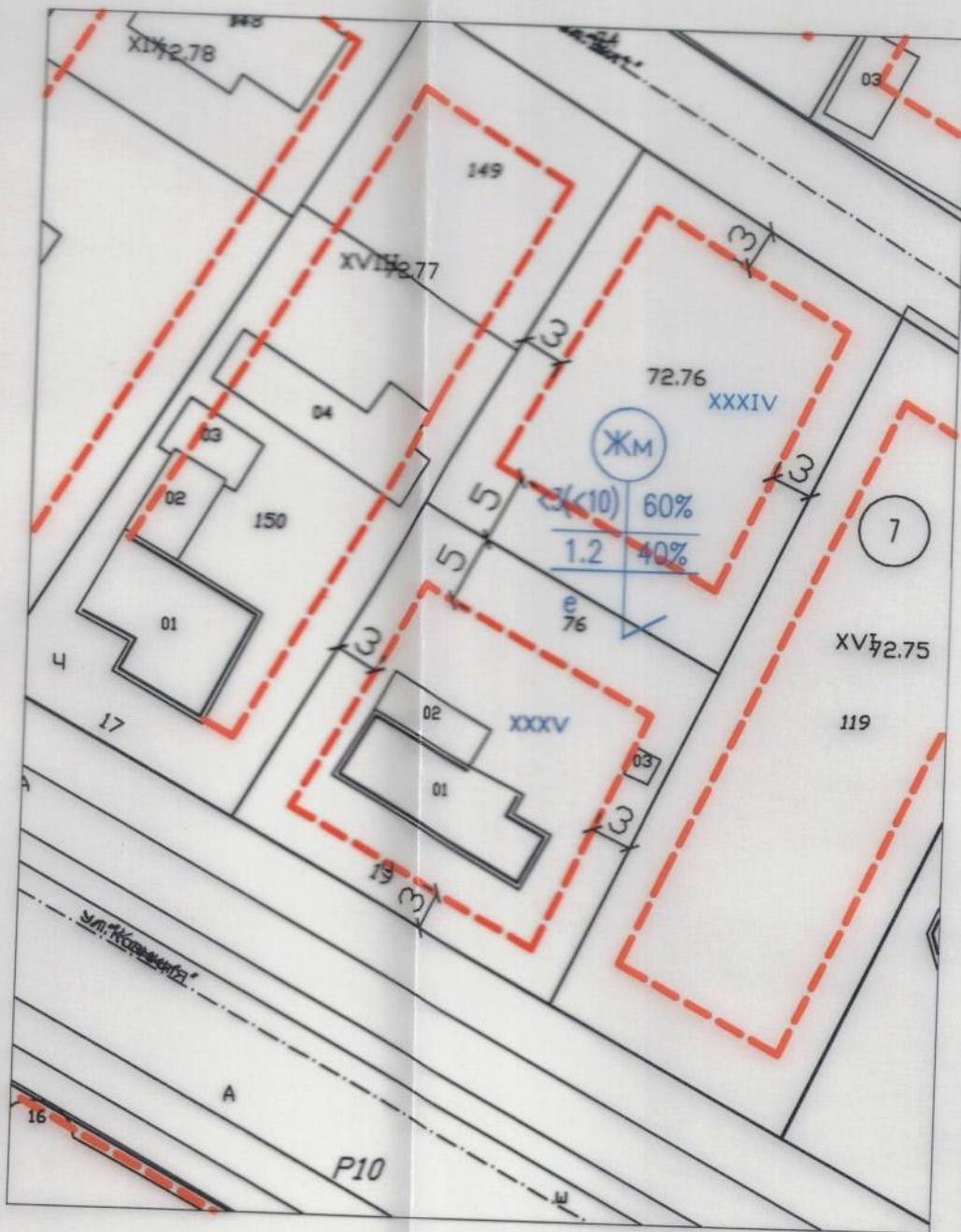
С уважение,

НИКОЛАЙ АНГЕЛОВ
Кмет на община Балчик



I - ПЛАН ЗА РЕГУЛАЦИЯ И ЗАСТРОЯВАНЕ
 V, КВ. 7, ГР. БАЛЧИК, ОБЩ. БАЛЧИК
 М 1:500

ПУП-ПЗ



ОДОБРЕН СЪС ЗАПОВЕД

ОДОБРИЛ КМЕТ :
 /Никол

НОМЕР НА УПИ (НОВО)	ПОЗЕМЛЕН ИМОТ С УСТАНОВЕНО ПРЕДНАЗНАЧЕНИЕ	ПЛОЩ ПО ДОКУМЕНТИ	УСТРОЙСТВЕНА ЗОНА	ВИСОЧИ НА В.М. (ЕТАЖНОСТ)	ГРАДОУСТРОЙСТВЕНИ ПАРАМЕТРИ				ГРАДОУСТРОЙСТВЕНИ ПАРАМЕТРИ		
					МАКСИМ АЛНА	ПЪЛНОСТ НА ЗАСТРОЯВАНЕ	ИНТЕНЗИВНОСТ НА ЗАСТРОЯВАНЕ (К/мг)	МИНИМАЛНА ОЗЕЛЕНЕ НА ПЛОЩ	СВОБОДНО-с	СВЪРЗАНО В ДВА ИМОТА -л	СВЪРЗАНО-с
XXXIV	ЗА ЖИЛ. СТРОИТЕЛСТВО	670	Жм	≤10 (≤3)	≤60%	≤1.2	≥40%	●			
XXXV	ЗА ЖИЛ. СТРОИТЕЛСТВО	670	Жм	≤10 (≤3)	≤60%	≤1.2	≥40%	●			

Възложител: н-ци. на ВЛАДИМИР

ПОДРОБЕН УСТРОЙСТВЕН
 ПЛАН ЗА РЕГУЛАЦИЯ
 ЗА УПИ XXXIV, УПИ XXXV
 ОБЩ. БАЛЧИК

БНАГРС

Проектант ПЗ: