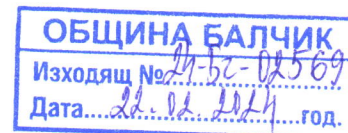


ОБЩИНА БАЛЧИК



Кмет
Николай Ангелов
9600 гр. Балчик
пл. "21-ви септември" №6

☎ 0579 72070
☎ 0579 74117
mayor@balchik.bg
www.balchik.bg



Обявление за изработен проект за подробен устройствен план

ОБЯВЛЕНИЕ

Община Балчик съобщава на заинтересованите граждани и юридически лица, че е постъпило заявление с вх. № УТ-2117-10/ 31.01.24 г. за изработване на ПУП – ПУП – План за регулация за УПИ LXI (62788.501.118), УПИ LVIII(62788.501.119), УПИ LVI(62788.501.234), УПИ LIV(62788.501.524), УПИ LIII(62788.501.525), УПИ LII(62788.501.308), УПИ LI(62788.501.121), УПИ L(62788.501.117), УПИ LV (62788.501.712) и LVII(62788.501.711) кв. 11, по ПУП на с. Рогачево, община Балчик, област Добрич и ПУП-План за застрояване за УПИ LV (62788.501.712) и LVII(62788.501.711), кв. 11, по ПУП на с. Рогачево, община Балчик, област Добрич, в съответствие с параметрите на устройствена зона за жилищно застрояване “Жм”.

Справка и допълнителна информация може да получите в стая № 004 в сградата на Община Балчик и сайта на Община Балчик.

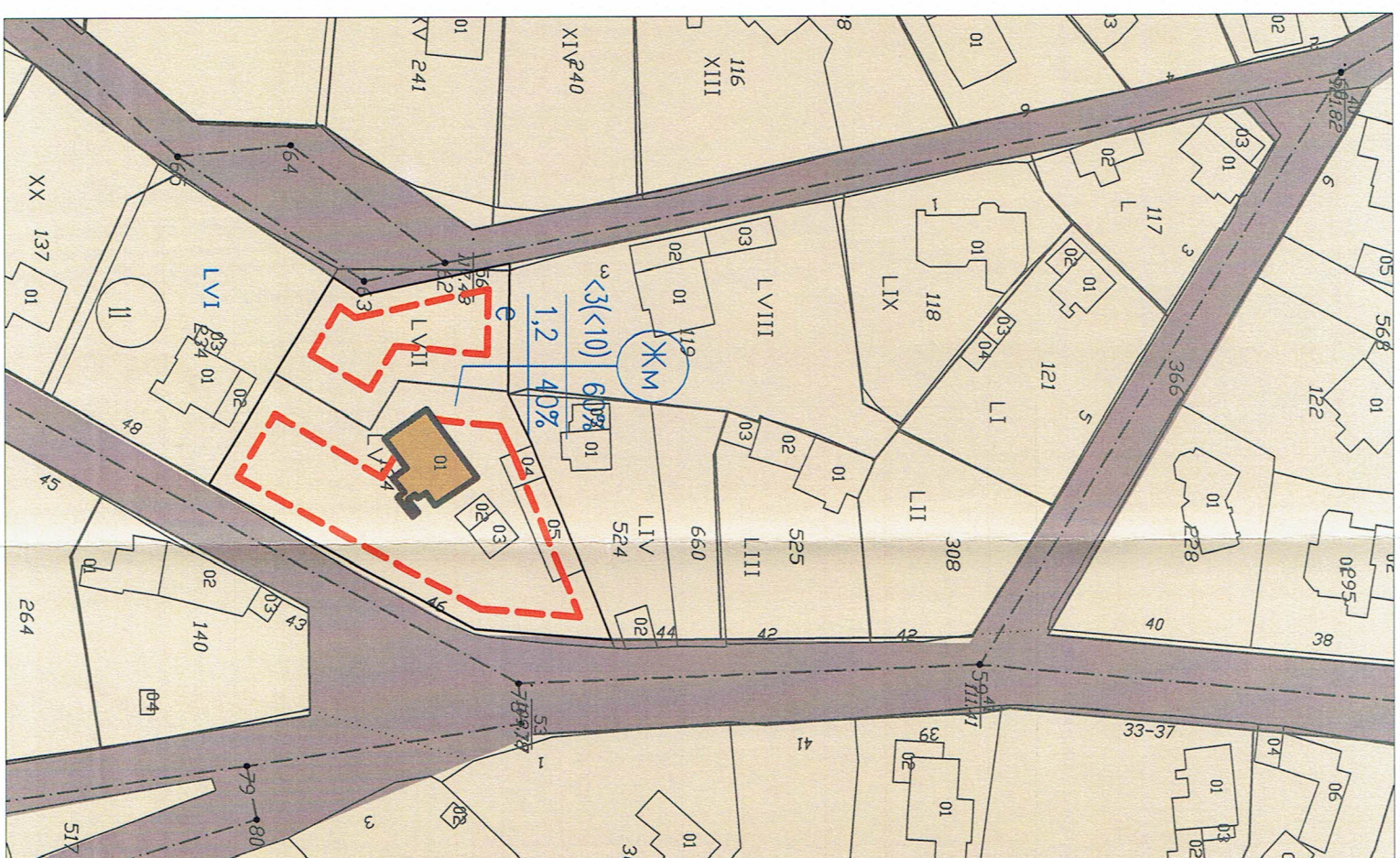
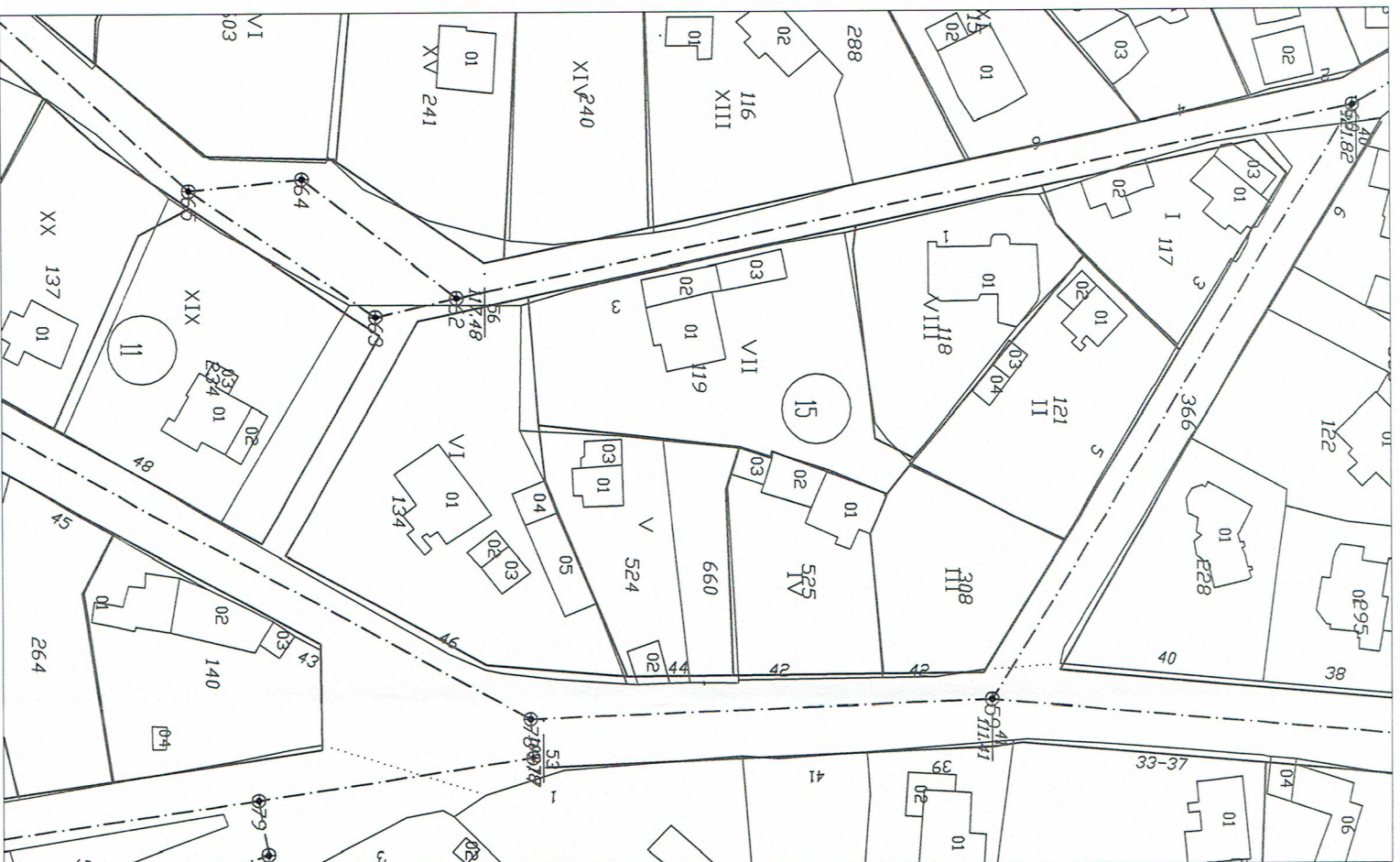
На основание чл. 128. ал. 5 от ЗУТ, в едномесечен срок от обявлението заинтересуваните лица могат да направят писмени възражения, предложения и искания по проекта за подробен устройствен план до общинската администрация.



**ПОДРОБЕН УСТРОЙСТВЕН ПЛАН - ПЛАН ЗА РЕГУЛАЦИЯ И ЗАСТРОЯВАНЕ
ЗА УПИ LV, УПИ LVII КВ 11 ПО ПУП НА С. РОГАЧЕВО, ОБЩИНА БАЛЧИК**

ИЗВАДКА ОТ ДЕЙСТВИЩИ ПУП-ПЗ

М 1:1000
ПУП-ПЗ



НОМЕР НА КВАРТАЛ (СТАР)	НОМЕР НА КВАРТАЛ (НОВ)	НОМЕР НА УПИ (СТАР)	НОМЕР НА УПИ (НОВО)	ПОЗЕМЛЕН ИМОТ С УСТАНОВЕНО ПРЕДНАЗНАЧЕНИЕ	ПЛОЩ НА УПИ (СТАР) /кв.м./	ПЛОЩ НА УПИ (НОВО) /кв.м.
15	11	I	L	ЗА ЖИЛ. СТРОИТЕЛСТВО	563	563
15	11	II	LI	ЗА ЖИЛ. СТРОИТЕЛСТВО	774	774
15	11	III	LII	ЗА ЖИЛ. СТРОИТЕЛСТВО	575	575
15	11	IV	LIII	ЗА ЖИЛ. СТРОИТЕЛСТВО	647	647
15	11	V	LIV	ЗА ЖИЛ. СТРОИТЕЛСТВО	767	787
15	11	VI	LV	ЗА ЖИЛ. СТРОИТЕЛСТВО	1481	1287
15	11	VII	LVI	ЗА ЖИЛ. СТРОИТЕЛСТВО	1311	1345
15	11	VIII	LVII	ЗА ЖИЛ. СТРОИТЕЛСТВО	774	774
15	11	XIX	LXVIII	ЗА ЖИЛ. СТРОИТЕЛСТВО	1286	1165

НОМЕР НА КВАРТАЛ	НОМЕР НА УПИ (НОВО)	ПОЗЕМЛЕН ИМОТ С УСТАНОВЕНО ПРЕДНАЗНАЧЕНИЕ	ПЛОЩ НА УПИ (НОВО) /кв.м.	УСТРОЙСТВЕНА ЗОНА	ВИСОЧИНА В М. (ЕТАЖНОСТ)	ТРАДИЦИОННИ ПЛАМЕТРИ	НАЧИН НА ЗАСТРОЯВАНЕ
11	LVII	ЗА ЖИЛ. СТРОИТЕЛСТВО	504	ЖК	≤10 (С3)	≤60%	с
11	LV	ЗА ЖИЛ. СТРОИТЕЛСТВО	1287	ЖК	≤10 (С3)	≤60%	с




Възложител:

ОДОбРЕН СЪС ЗАПОВЕД №...../.....

ОДОбРИЛ КМЕТ:
/Николай Ангелов /

**ПОЛ
ПЛАН
ЗА УПИ LV, УПИ LVII КВ 11 ПО ПУП НА
С. РОГАЧЕВО, ОБЩИНА БАЛЧИК**

Проектант ПЗ:



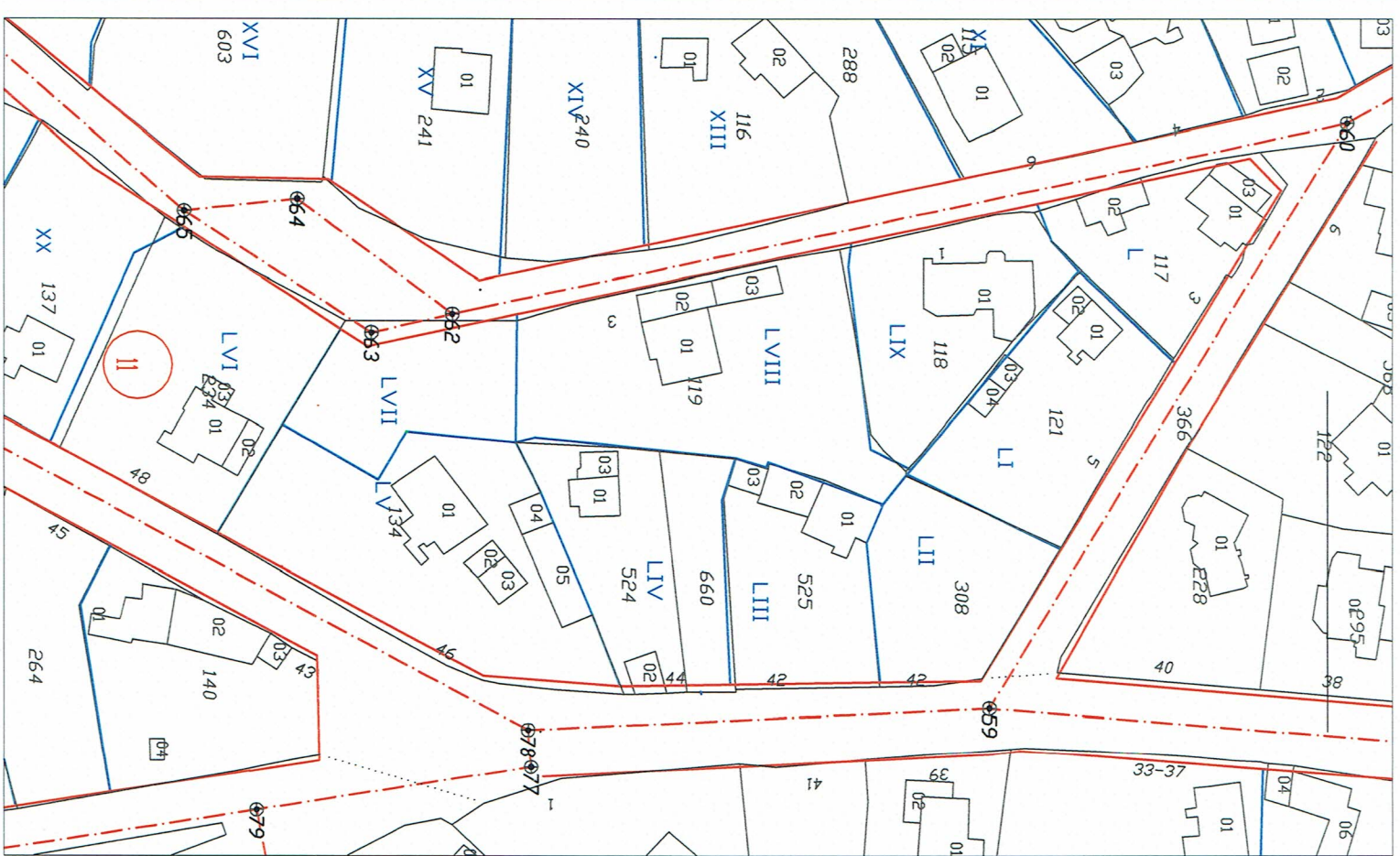
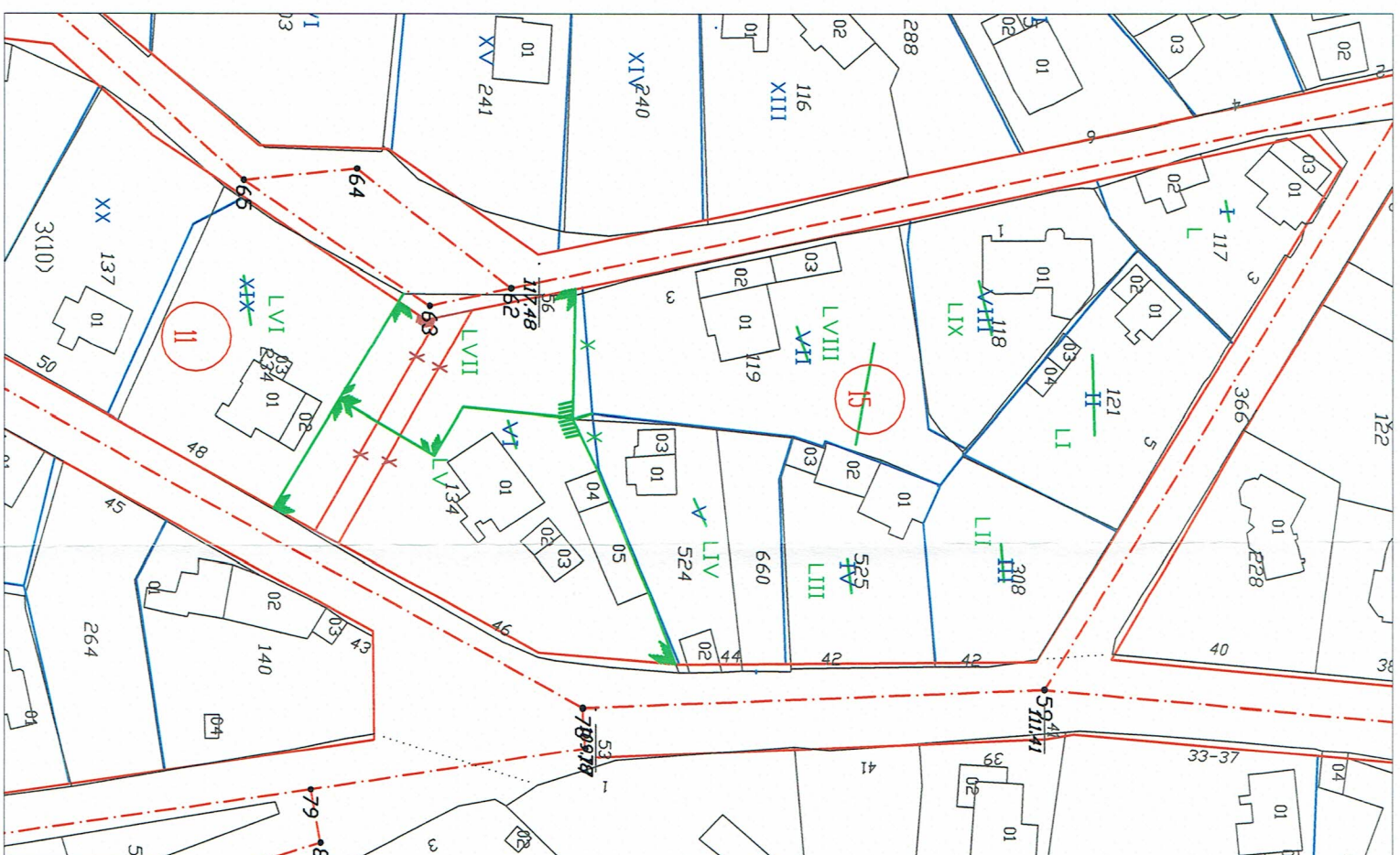
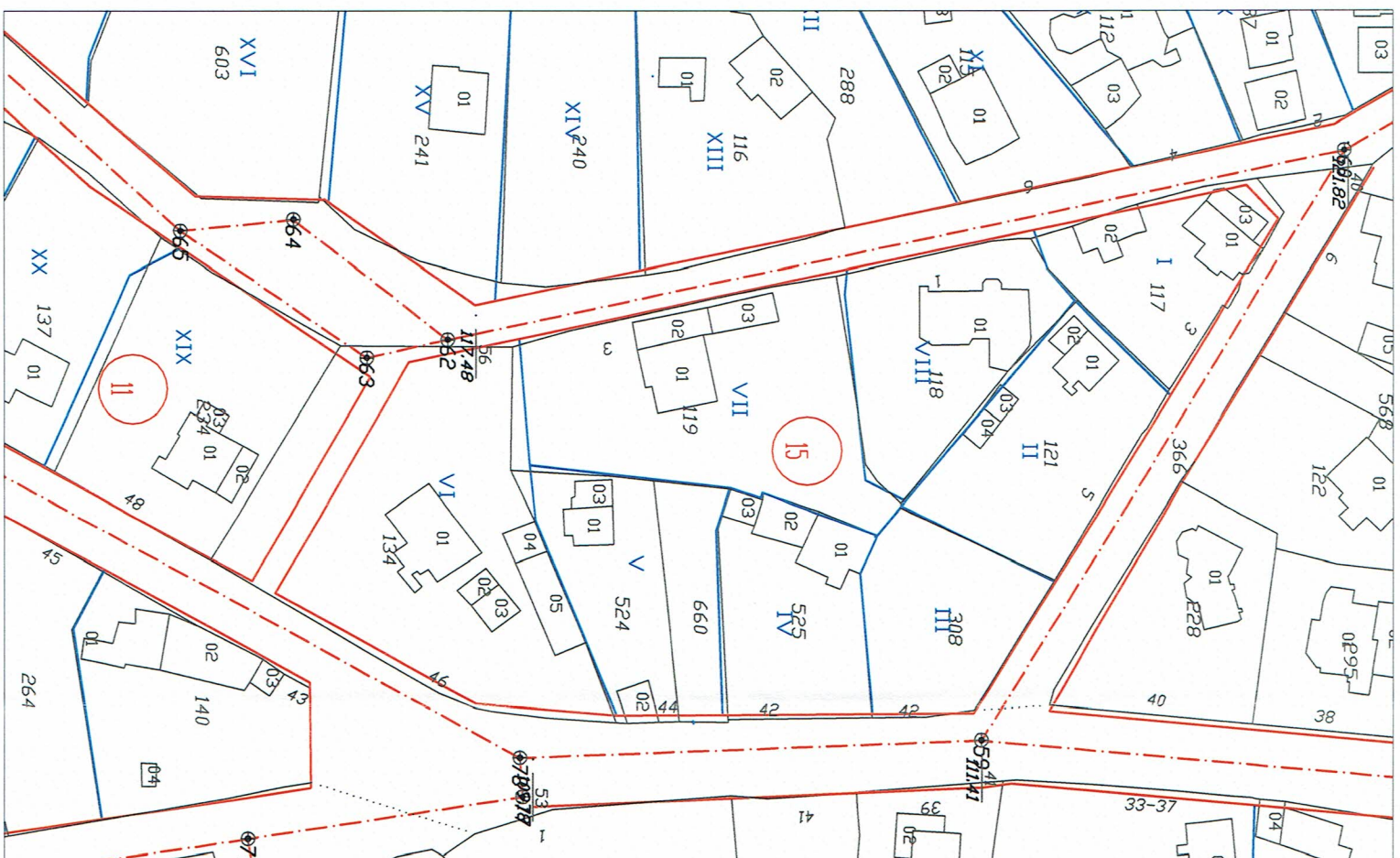
ПОДРОБЕН УСТРОЙСТВЕН ПЛАН - ПЛАН ЗА РЕГУЛАЦИЯ И ЗАСТРОЯВАНЕ
ЗА УПИ LV, УПИ LVII КВ II ПО ПУТНА С. РОГАЧЕВО, ОБЩИНА БАЛЧИК

М 1:1000

ИЗВАДКА ОТ ДЕЙСТВАЩИЯ ПУП

ПРЕДЛОЖЕНИЕ ЗА ПУП-ПР

ПУП-ПР



ЧЕРТОВА ПОДА НА ИСТОПРЕТЕ ЗА М. КОП. ПУ
ЧЕРТОВА ПОДА НА ИСТОПРЕТЕ ЗА М. ПИВАР. ПУ
СЪЩОСТИ ДИВАЛОНИ НА ИСТОПРЕТЕ ПО ТЕРАСОВИ ПОСЛОМ (М.М.)

ОДОБРЕН СЪС ЗАПОВЕД №...../.....

ОДОБРИЛ КМЕТ :
/Николай Ангелов /

Взложител: НИИ

ПОДРОИ
ПЛАН ЗА І
ЗА УПИ LV
С. РОГ

Проектант: ПР. .

