

ОБЩИНА БАЛЧИК



Кмет
Николай Ангелов
9600 гр. Балчик
пл. "21-ви септември" №6

☎ 0579 72070
📠 0579 74117
mayor@balchik.bg
www.balchik.bg



Обявление за изработен проект за подробен устройствен план

ОБЯВЛЕНИЕ

Община Балчик съобщава на заинтересованите граждани и юридически лица, че е постъпило заявление с вх. № УТ-2117-5/ 24.01.24 г. и УТ-2117-5_002/ 06.03.24 г., за одобряване на проект на ПУП – План за регулация за УПИ XLVII(02508.87.210)-с конкретното му предназначение за "Движение и транспорт") и УПИ XLVIII(02508.87.212),-с конкретното му предназначение "За обществено и делово обслужване", кв. 317, по ПУП на гр. Балчик, община Балчик, област Добрич и ПУП-План за застрояване за УПИ XLVIII(02508.87.212), кв. 317, по ПУП на гр. Балчик, община Балчик, област Добрич, в съответствие с параметрите на устройствена зона за жилищно застрояване "Жм".

Справка и допълнителна информация може да получите в стая № 004 в сградата на Община Балчик и сайта на Община Балчик.

На основание чл. 128. ал. 5 от ЗУТ, заинтересуваните лица могат да направят писмени възражения, предложения и искания по проекта за подробен устройствен план до общинската администрация.

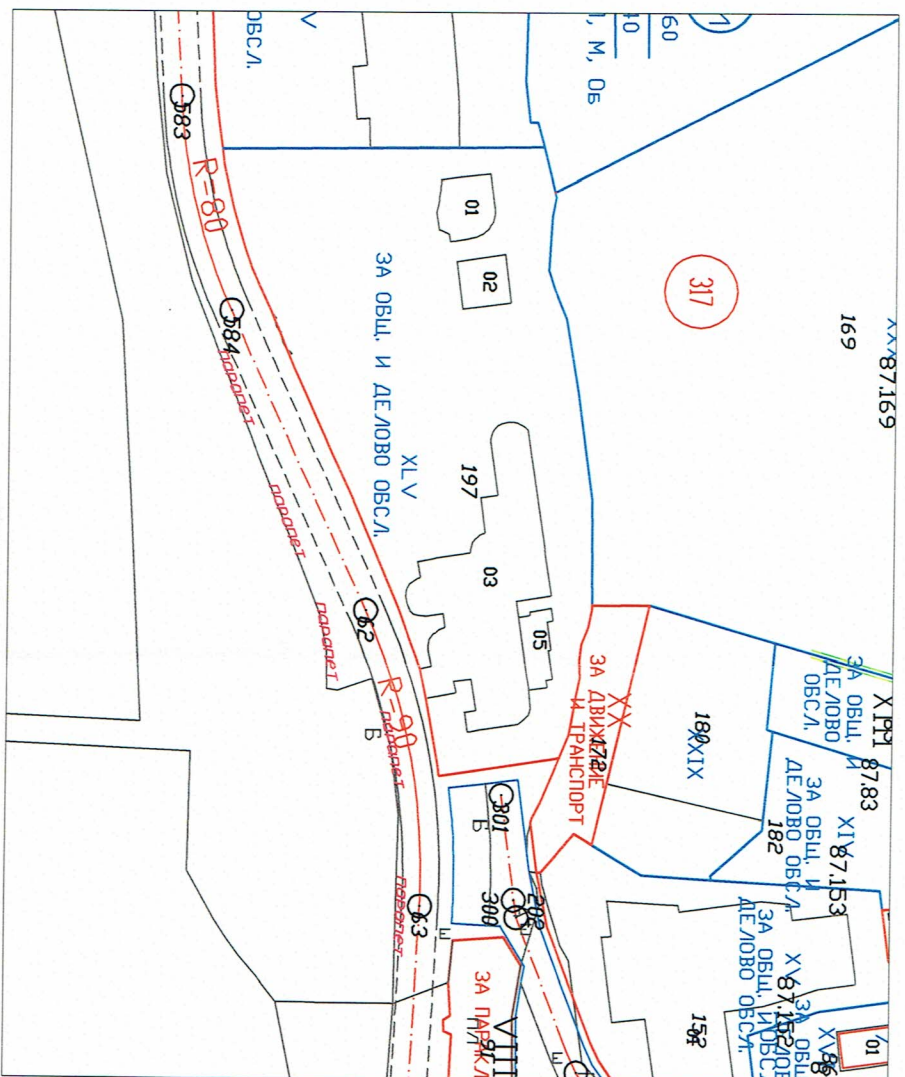
С уважение,

НИКОЛАЙ АНГЕЛО
Кмет на община Балчик

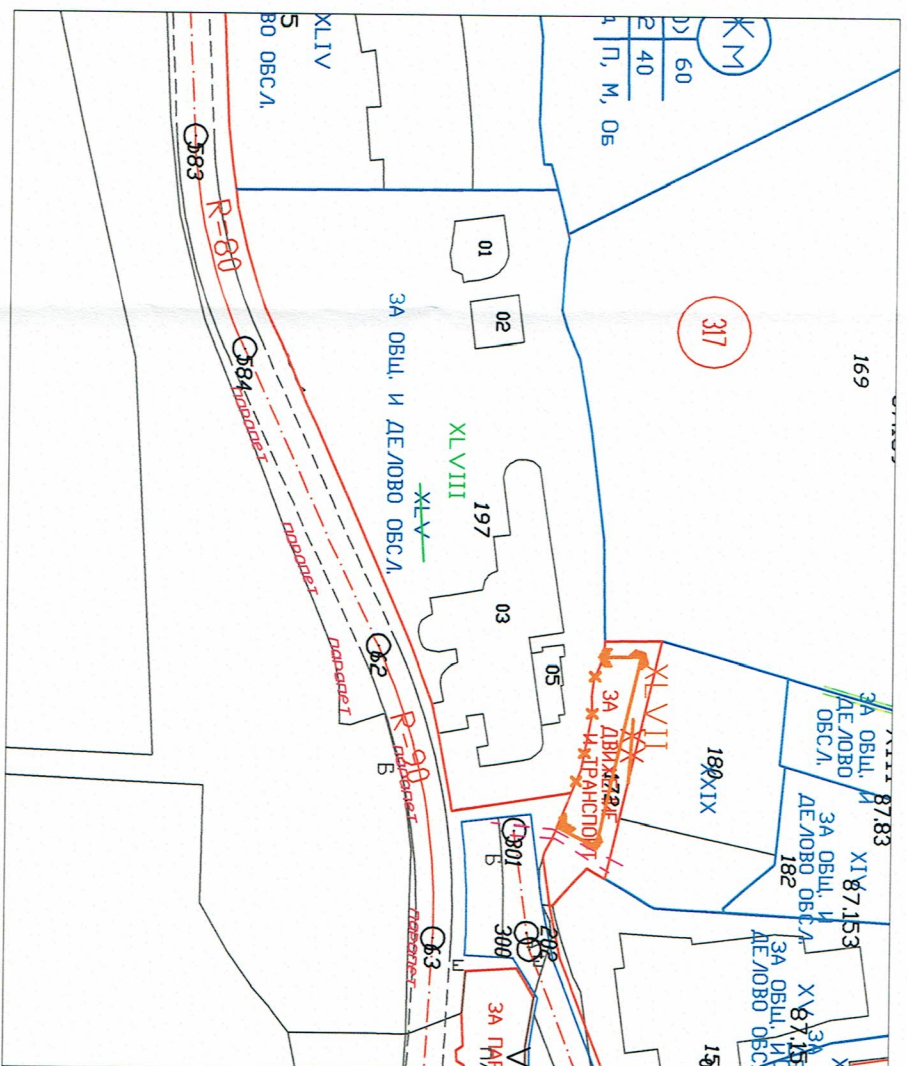


ПОДРОБЕН УСТРОЙСТВЕН ПЛАН - ПЛАН ЗА РЕГУЛАЦИЯ И ЗАСТРОЯВАНЕ
ЗА УПИ ХЛVIII, КВ 317 ПО ПУП НА ГР. БАЛЧИК, ОБЩИНА БАЛЧИК
ИЗВАДКА ОТ ДЕЙСТВАЩИЯ ПУП

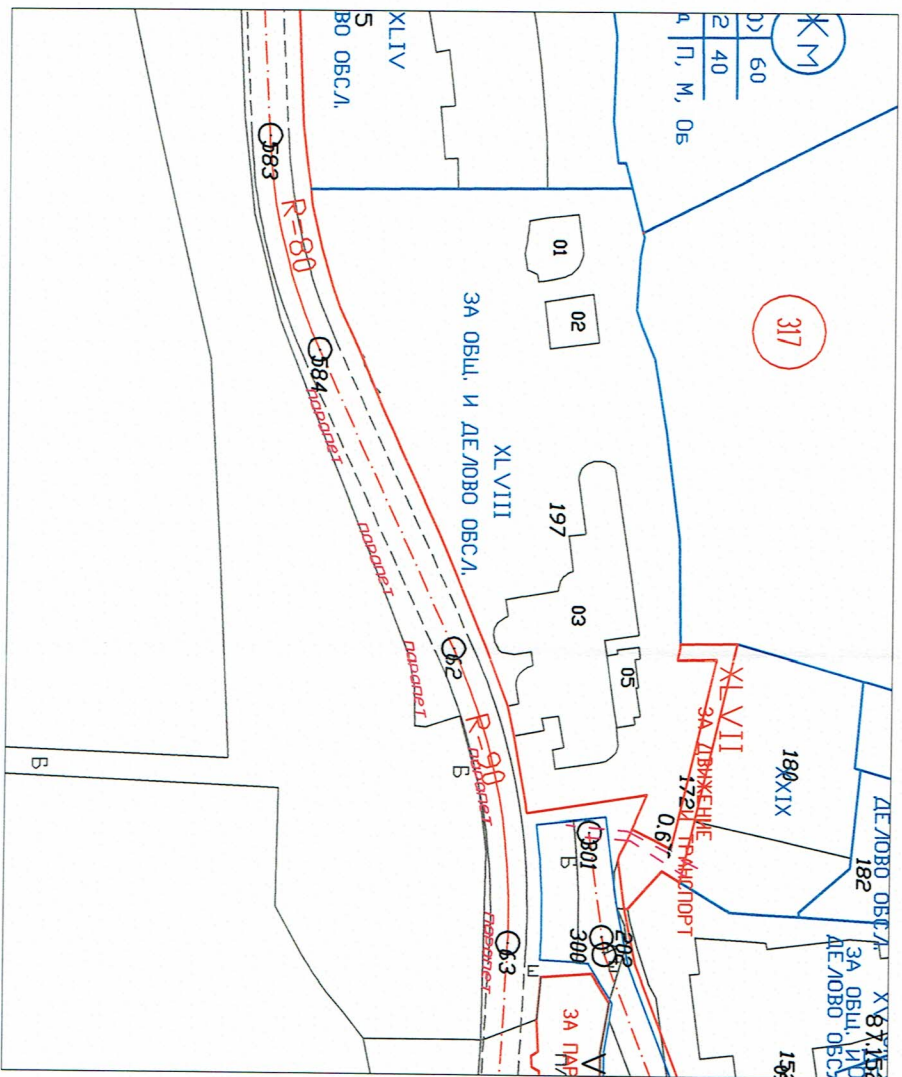
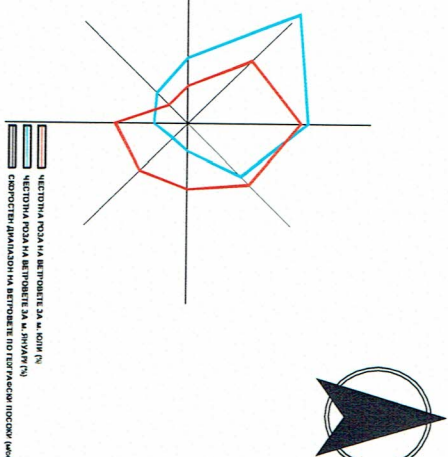
М 1:1000



ПУП-ПР



ПРЕДЛОЖЕНЕИ ЗА ПУП-ПР



НОМЕР НА КВАРТАЛ	НОМЕР НА УПИ (СТАРО)	НОМЕР НА УПИ (НОВО)	ПОЗЕМЛЕН ИМОТ С УСТАНОВЕНО ПРЕДНАЗНАЧЕНИЕ	ПЛОЩ НА УПИ (СТАРО) /КВ.М./	ПЛОЩ НА УПИ (НОВО) /КВ.М.
317	XIV	XLVIII	ЗА ОБЩ. И ДЕЛОВО ОБСЛ.	2800	2929
317	XX	XLVII	ЗА ДВИЖЕНИЕ И ТРАНСПОРТ	263	134

--- СТРАНИ КАНАЛИЗАЦИОННО И ВОДОПРОВОДНО ОТКОЛОНЕНИЕ



ПОДРОБЕН УСТРОЙСТВЕН ПЛАН -
ПЛАН ЗА РЕГУЛАЦИЯ И ЗАСТРОЯВАНЕ
ЗА УПИ ХЛVIII, КВ 317 ПО ПУП НА ГР. БАЛЧИК,
ОБЩИНА БАЛЧИК

Възложител: „ЛЕКОВ ИНТЕРНЪШНЪЛ“ ООД

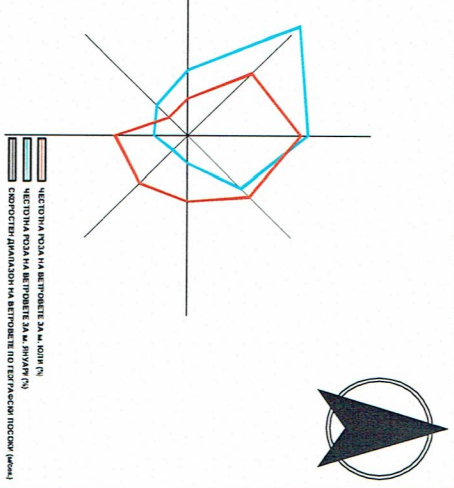
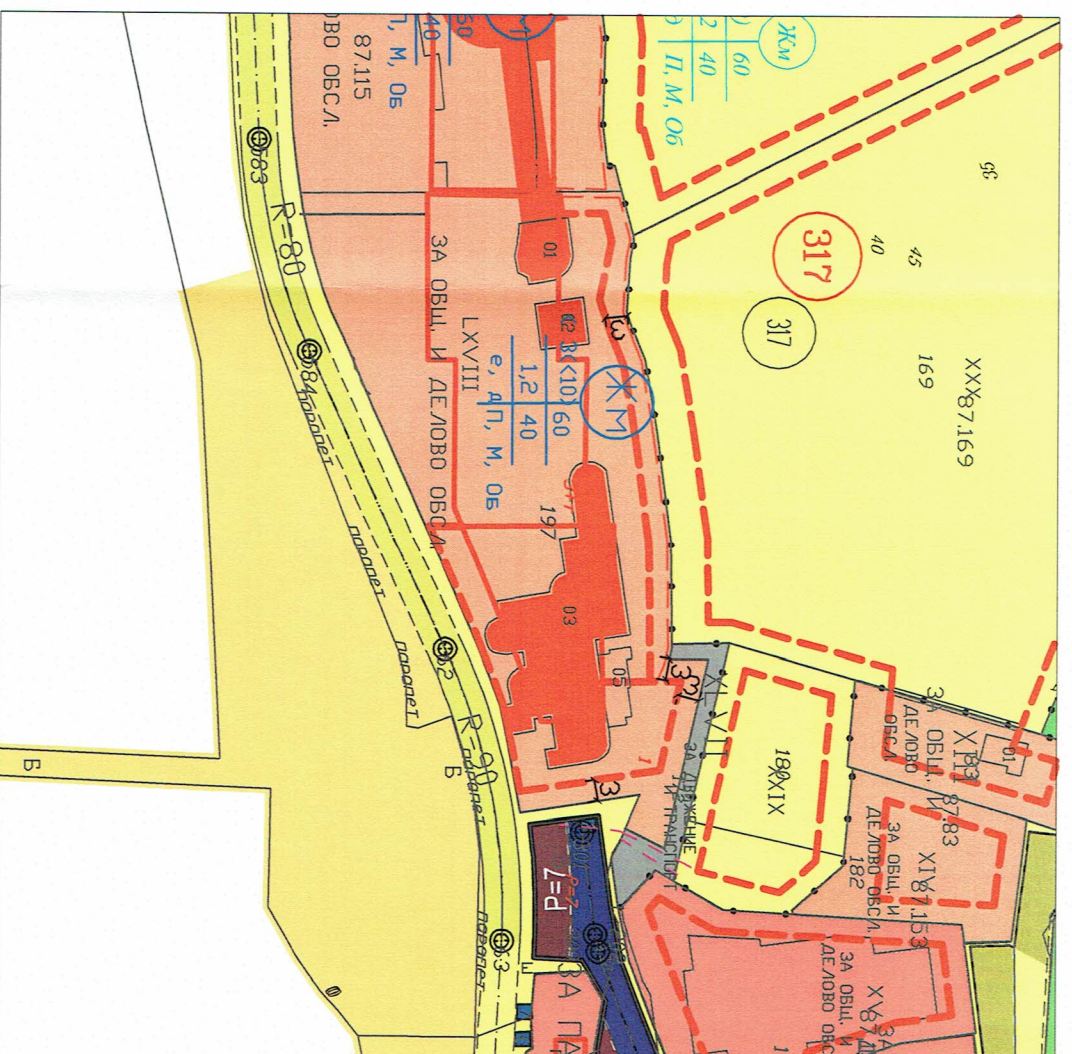
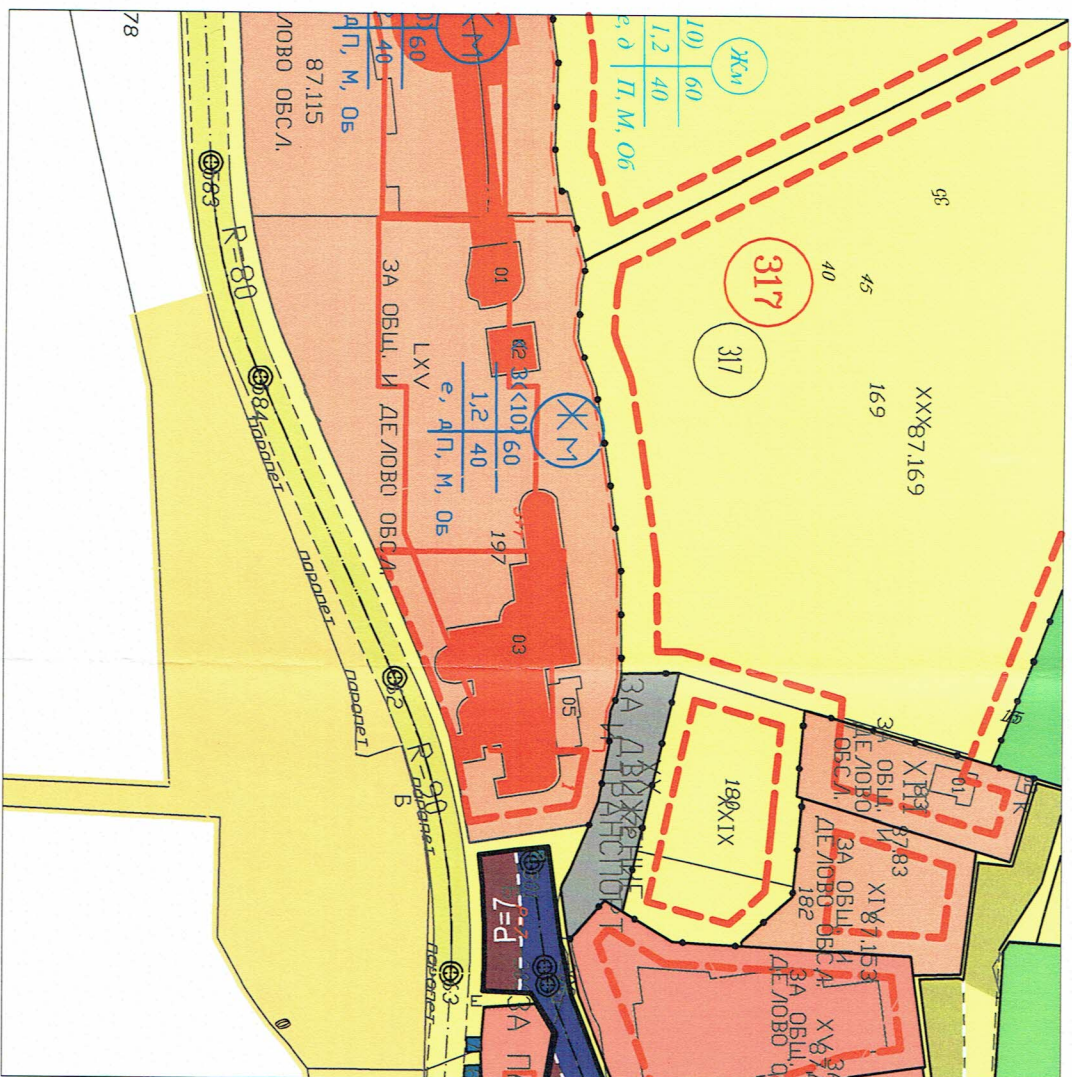
ОДОБРЯЛ КМЕТ:
 /Николай Ангелов /

ОДОБРЕН СЪС ЗАПОВЕД №...../.....

КАМЕНЕЦ
 ЖЕЛЪЗ
 № 01729

**ПОДРОБЕН УСТРОЙСТВЕН ПЛАН - ПЛАН ЗА РЕГУЛАЦИЯ И ЗАСТРОЯВАНЕ
ЗА УПИ ХЛVІІІ, КВ 317 ПО ПУП НА ГР. БАЛЧИК, ОБЩИНА БАЛЧИК
М 1:1000**

ПУП-ПЗ



НОМЕР НА КВАРТАЛ	НОМЕР НА УПИ (НОВО)	ПОЗЕМЛЕН ИМОТ С УСТАНОВЕНО ПРЕДНАЗНАЧЕНИЕ	ПЛОЩ НА УПИ (НОВО) /КВ.М.	УСТРОЙСТВЕНА ЗОНА	ВИСОЧИНА В.М. (ЕТАЖНОСТ)	МАКСИМАЛНА ПЛЪТНОСТ НА ЗАСТРОЯВАНЕ	ИНТЕНЗИВНОСТ НА ЗАСТРОЯВАНЕ (Кинг)	МИНИМАЛНА ОЗЕЛЕНЕНА ПЛОЩ	НАЧИНТА НА ЗАСТРОЯВАНЕ
317	ХЛVІІІ	ЗА ОБЩ. И ДЕЛОВО ОБСЛ.	2929	ЖМ	≤10 (±3)	≤60%	≤1.2	≥40%	с
317	ХЛVІІ	ЗА ДВИЖЕНИИ И ТРАНСПОРТ	134	-	-	-	-	-	-

ОДОБРЕН СЪС ЗАПОВЕД №...../.....

ОДОБРИЛ КМЕТ :
/Николай Ангелов /

Възложител: „ЛЕКОВ ИНТЕРНЕТЪНЪЛ“ ООД
ПОДРОБЕН УСТРОЙСТВЕН ПЛАН - ПЛАН ЗА РЕГУЛАЦИЯ И ЗАСТРОЯВАНЕ ЗА УПИ ХЛVІІІ, КВ 317 ПО ПУП НА ГР. БАЛЧИК, ОБЩИНА БАЛЧИК



Про.....