


ОБЩИНА БАЛЧИК



Кмет
Николай Ангелов
9600 гр. Балчик
пл. "21-ви септември" №6

☎ 0579 72070
☎ 0579 74117
✉ mayor@balchik.bg
www.balchik.bg



Обявление за изработен проект за подробен устройствен план

ОБЯВЛЕНИЕ

Община Балчик съобщава на заинтересованите граждани и юридически лица, че е постъпило заявление с вх. № УТ-2117-28/ 09.07.24 г., за одобряване на ПУП- План за застрояване за ПИ 02508.81.9, по КК на м-т. „Двете чешми”, гр. Балчик, община Балчик, в съответствие с параметрите на устройствена зона съгласно ОУП- вилно застрояване “Ов”.

Справка и допълнителна информация може да получите в стая № 004 в сградата на Община Балчик и сайта на Община Балчик.

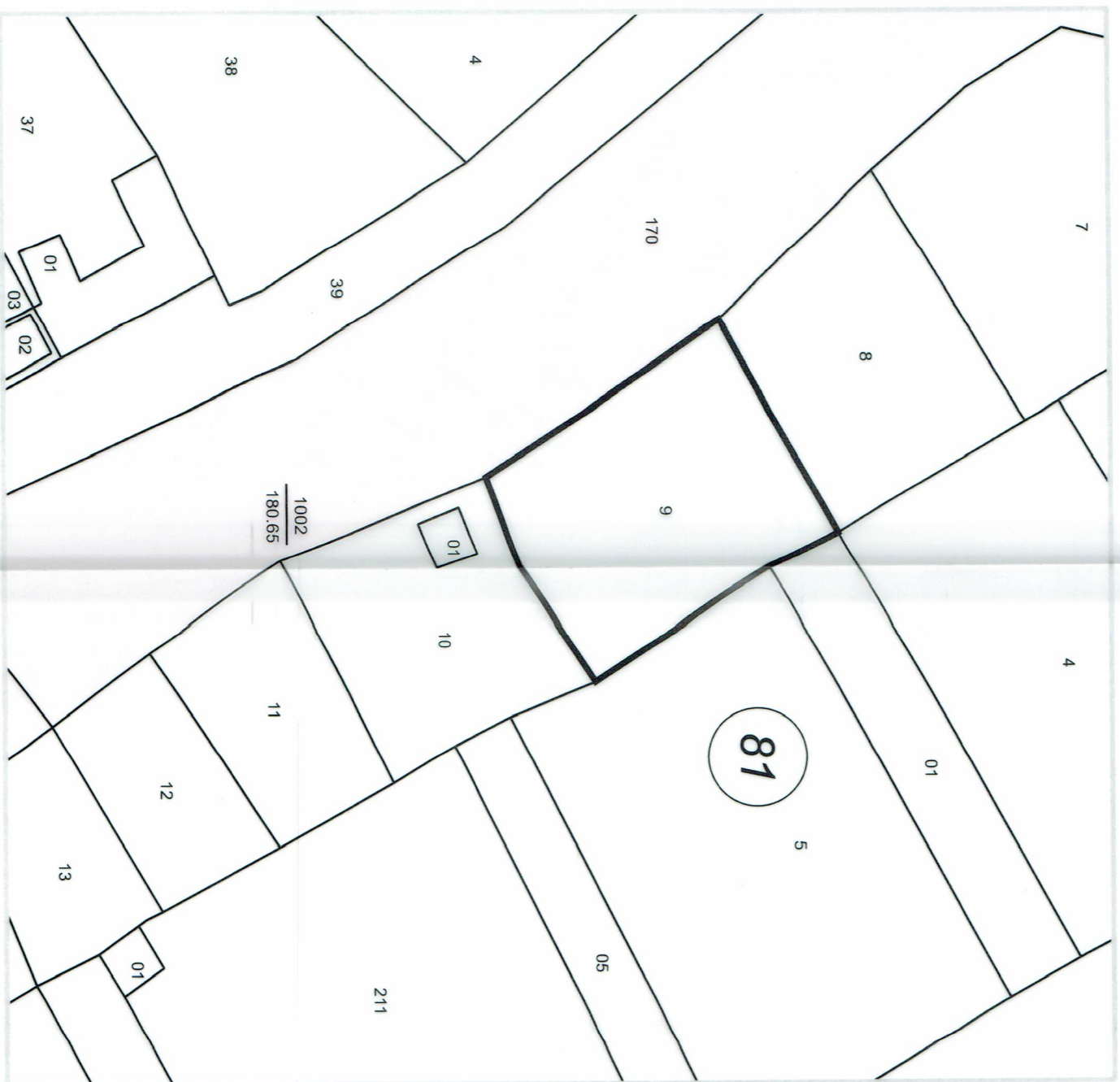
На основание чл. 128. ал. 5 от ЗУТ, заинтересуваните лица могат да направят писмени възражения, предложения и искания по проекта за подробен устройствен план до общинската администрация.

С уважение,

НИКОЛАЙ АНГЕЛОВ
Кмет на община Балчик

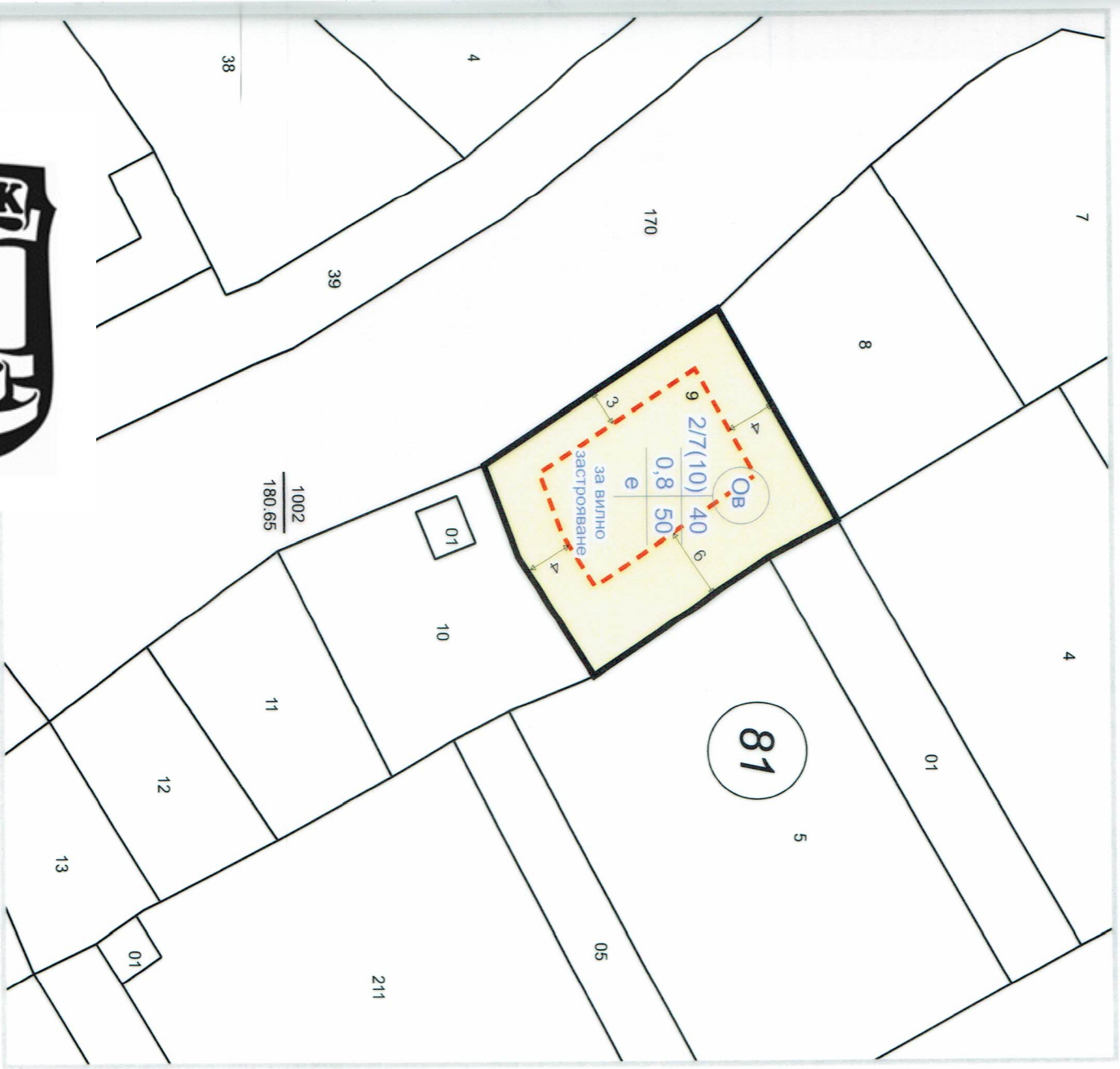


ИЗВАДКА ОТ КК ЗА ПИ 02508.81.9,
 М-СТ ДВЕТЕ ЧЕШМИ, ГР. БАЛЧИК
 М 1:500



ПИ	Устройствена зона	отреждане	Градостроителни параметри			Площ на ПИ (кв. м)	
			височина корниз/бело	Макс. плътност на застрояване	К инт.		минимална озеленена площ
81.9	ОВ	за вилно застрояване	2ет/7м(10м)	40%	0,8	50%	451

ПУП-ПЗ ЗА ПИ 02508.81.9,
 М-СТ ДВЕТЕ ЧЕШМИ, ГР. БАЛЧИК
 М 1:500



ОДОБРЯВАМ СЪС ЗАПОВЕД №:
 Кмет Н. Ангелов:

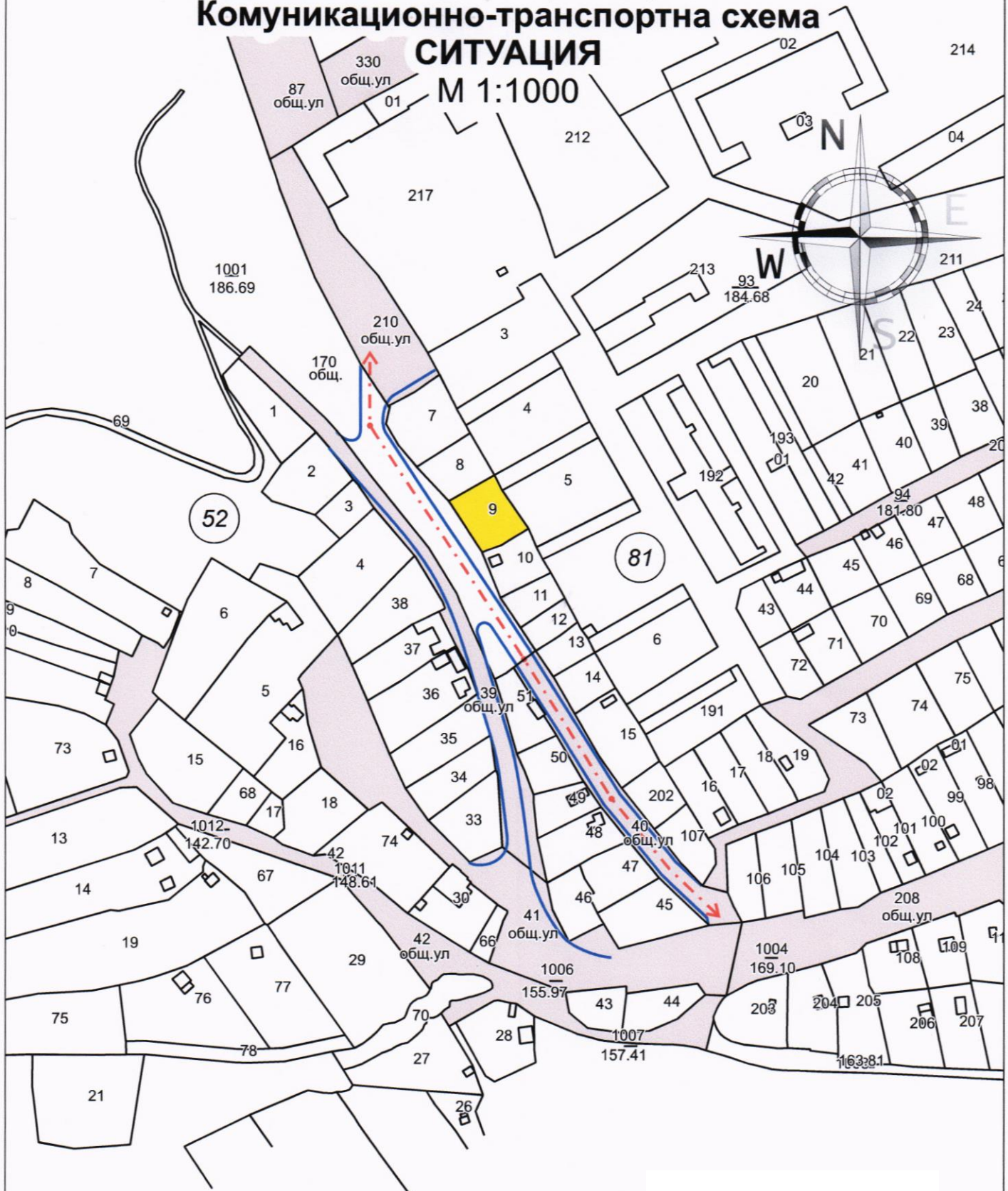
Обект: М-СТ ДВЕТЕ ЧЕШМИ, ГР. БАЛЧИК
 ПИ 02508.81.9,

Проектант: арх. Кр. Пампоров

Фаза: Окончателен проект М 1:500 АПРИЛ 2024

ПУП-ПЗ ЗА ПИ 02508.81.9,
м-ст Двете чешми, гр. Балчик
Комуникационно-транспортна схема
СИТУАЦИЯ

М 1:1000



ПУП-ПЗ ЗА ПИ 02508.81.9, гр. Балчик
Комуникационно-транспортна схема
СИТУАЦИЯ

Проект



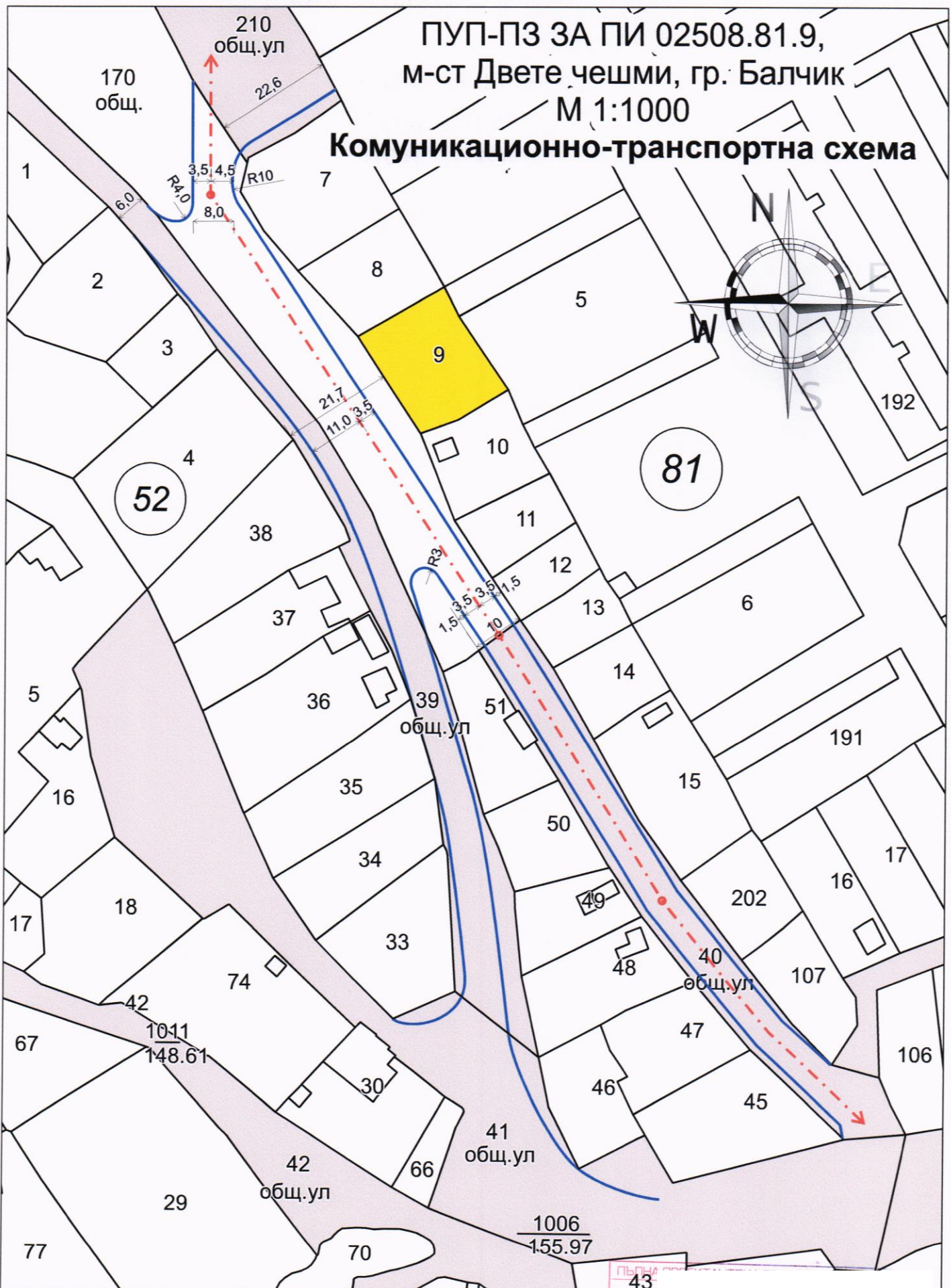
Фаза: Окончателен проект

М 1:500

ПУП-ПЗ ЗА ПИ 02508.81.9,
м-ст Двете чешми, гр. Балчик

М 1:1000

Комуникационно-транспортна схема



ПУП-ПЗ ЗА ПИ 02508.81.9, гр. Балчик
Комуникационно-транспортна схема

Проектант: арх. Кр. Пампоров

Фаза: Окончателен проект

М 1:1000

