

# ОБЩИНА БАЛЧИК



Кмет  
Николай Ангелов  
9600 гр. Балчик  
пл. "21-ви септември" №6

☎ 0579 72070  
☎ 0579 74117  
mayor@balchik.bg  
www.balchik.bg



## Обявление за изработен проект за подробен устройствен план

### ОБЯВЛЕНИЕ

Община Балчик съобщава на заинтересованите граждани и юридически лица, че е постъпило заявление с вх. № УТ-2002-23/ 23.05.24 г. и УТ-2002-23-003/ 12.07.24 г., за одобряване на ПУП- План за застрояване за ПИ 78639.24.104- с конкретното му предназначение за "обслужваща улица", ПИ 78639.24.103, ПИ 78639.24.102 и ПИ 78639.24.101, по КК на с. Църква, община Балчик, област Добрич, в съответствие с параметрите на устройствена зона съгласно ОУП- жилищно застрояване "Жм".

Справка и допълнителна информация може да получите в стая № 004 в сградата на Община Балчик и сайта на Община Балчик.

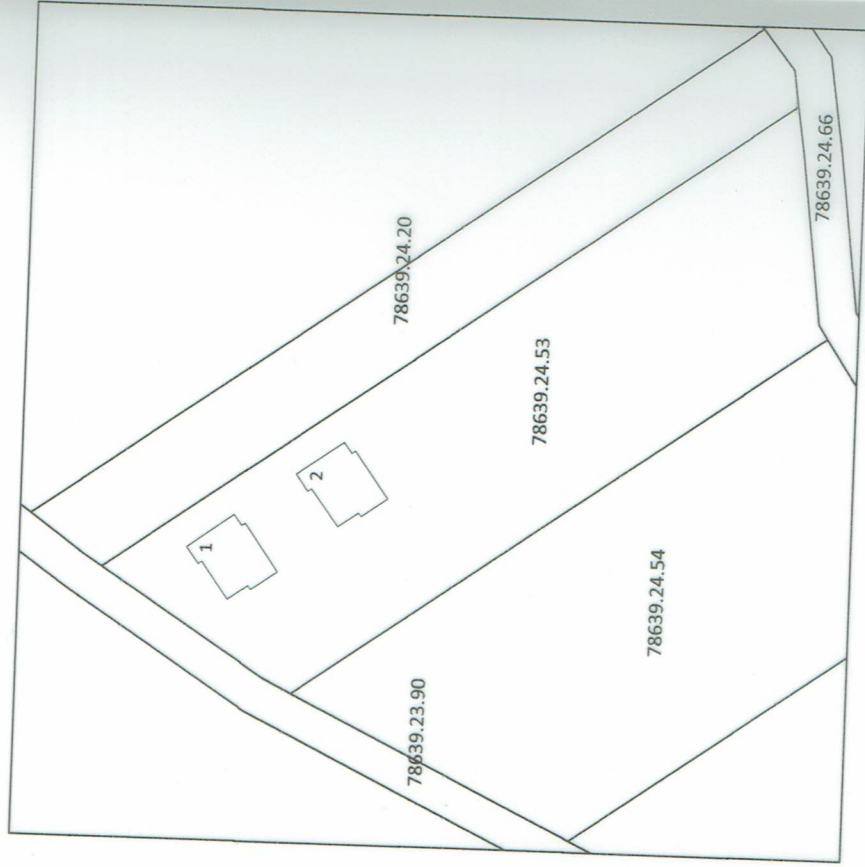
На основание чл. 128. ал. 5 от ЗУТ, заинтересуваните лица могат да направят писмени възражения, предложения и искания по проекта за подробен устройствен план до общинската администрация.

С уважение,

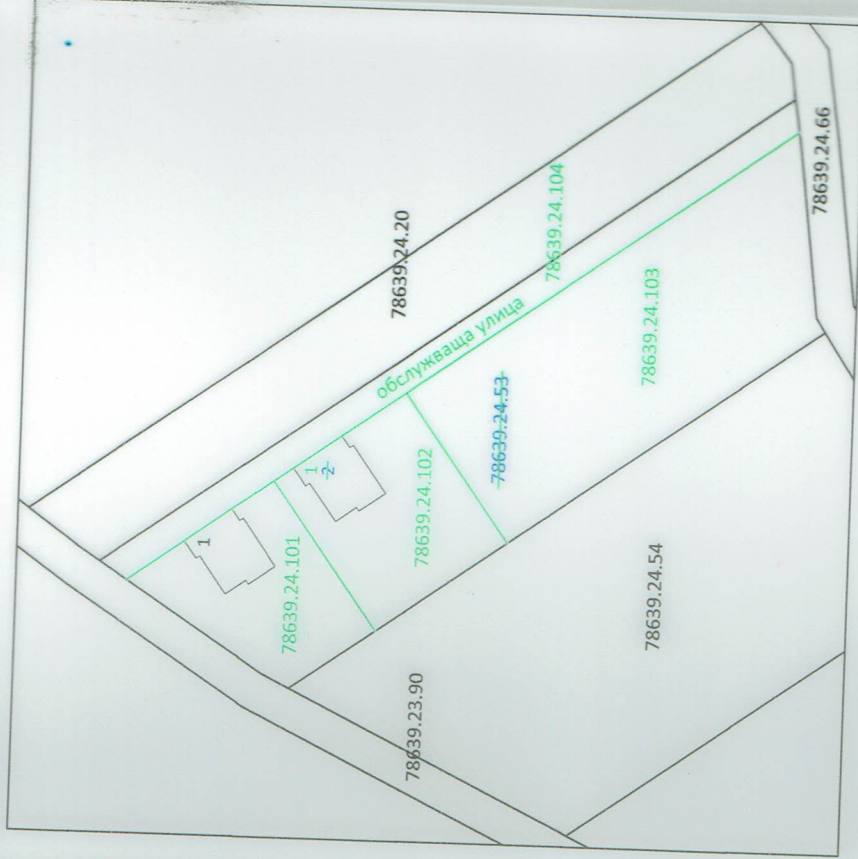
НИКОЛАЙ АНГЕЛОВ  
Кмет на община Балчик



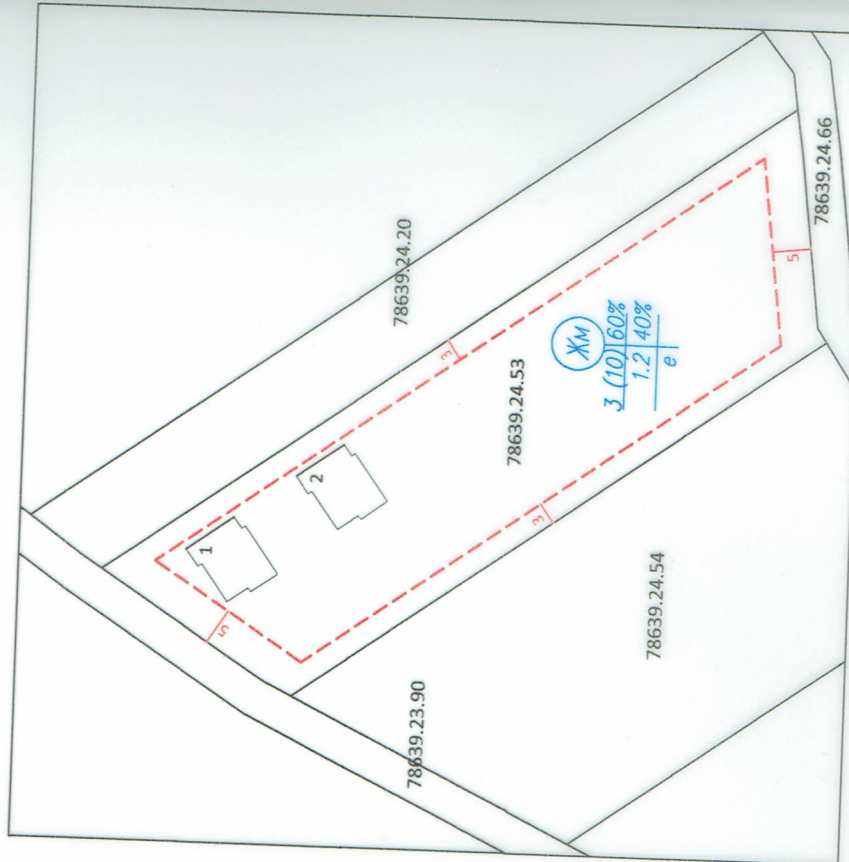
ИЗВАДКА ОТ ДЕЙСТВАЩА КАДАСТРАЛНА КАРТА  
ЗА ПОЗЕМЛЕН ИМОТ 78639.24.53 по  
КККР на с. ЦЪРКВА, общ. БАЛЧИК



ПРЕДЛОЖЕНИЕ ЗА ИЗМЕНЕНИЕ НА ДЕЙСТВАЩА  
КАДАСТРАЛНА КАРТА  
ЗА ПОЗЕМЛЕН ИМОТ 78639.24.53 по  
КККР на с. ЦЪРКВА, общ. БАЛЧИК



ИЗВАДКА ОТ ДЕЙСТВАЩА ПУП - ПЗ  
ЗА ПОЗЕМЛЕН ИМОТ 78639.24.53 по  
КККР на с. ЦЪРКВА, общ. БАЛЧИК



ПРЕДЛОЖЕНИЕ ЗА ИЗМЕНЕНИЕ НА ПУП - ПЗ  
ЗА ПОЗЕМЛЕН ИМОТ 78639.24.53 по  
КККР на с. ЦЪРКВА, общ. БАЛЧИК



Одобрил :  
Кмет Николай Ангелов

Предложил :  
Гл. архитект Анна Демирева

Номер на квартал	Номер на поземлен имот и/или уредилан поземлен имот	Устройствена зона	Поземлен имот с установено предназначение	Устройствени параметри (%)		Площ на ПИ (кв.м.)
				Плътноста на застрояване	К инт.	
24	101	ЖМ	Жил.стр.	60	1.2	452
24	102	ЖМ	Жил.стр.	60	1.2	500
24	103	ЖМ	Жил.стр.	60	1.2	1332
24	104					431

Забележка : Идентификаторите на новобразуваните поземлени имоти са предоставени от СГКК гр. Добрич.

ПОДРОБЕН УСТРОЙСТВЕ  
ЗА ПОЗЕМЛЕН ИМОТ 78639.24.53 по  
КККР на с. ЦЪРКВА, общ. БАЛЧИК

Проектант :	арх.	М 1:
	инж.	
Окончателен проект		

