

ОБЩИНА БАЛЧИК



Кмет
Николай Ангелов
9600 гр. Балчик
пл. "21-ви септември" №6

☎ 0579 72070
☎ 0579 74117
mayor@balchik.bg
www.balchik.bg



Обявление за изработен проект за подробен устройствен план

ОБЯВЛЕНИЕ

Община Балчик съобщава на заинтересованите граждани и юридически лица, че е постъпило заявление с вх. № УТ-2117-28/ 20.07.23 г., за одобряване на проект на ПУП – План за регулация за УПИ ХХV(02508.1.47), УПИ ХХIV(02508.1.331) и УПИ ХХIII(02508.1.330), кв. 12, по ПУП на в. з. "Изгрев", община Балчик, област Добрич и ПУП-План за застрояване за УПИ ХХIII(02508.1.330), кв. 12, по ПУП на в. з. "Изгрев", община Балчик, област Добрич, в съответствие с параметрите на устройствена зона за вилно застрояване "Ов".

Справка и допълнителна информация може да получите в стая № 004 в сградата на Община Балчик и сайта на Община Балчик.

На основание чл. 128. ал. 5 от ЗУТ, заинтересуваните лица могат да направят писмени възражения, предложения и искания по проекта за подробен устройствен план до общинската администрация.



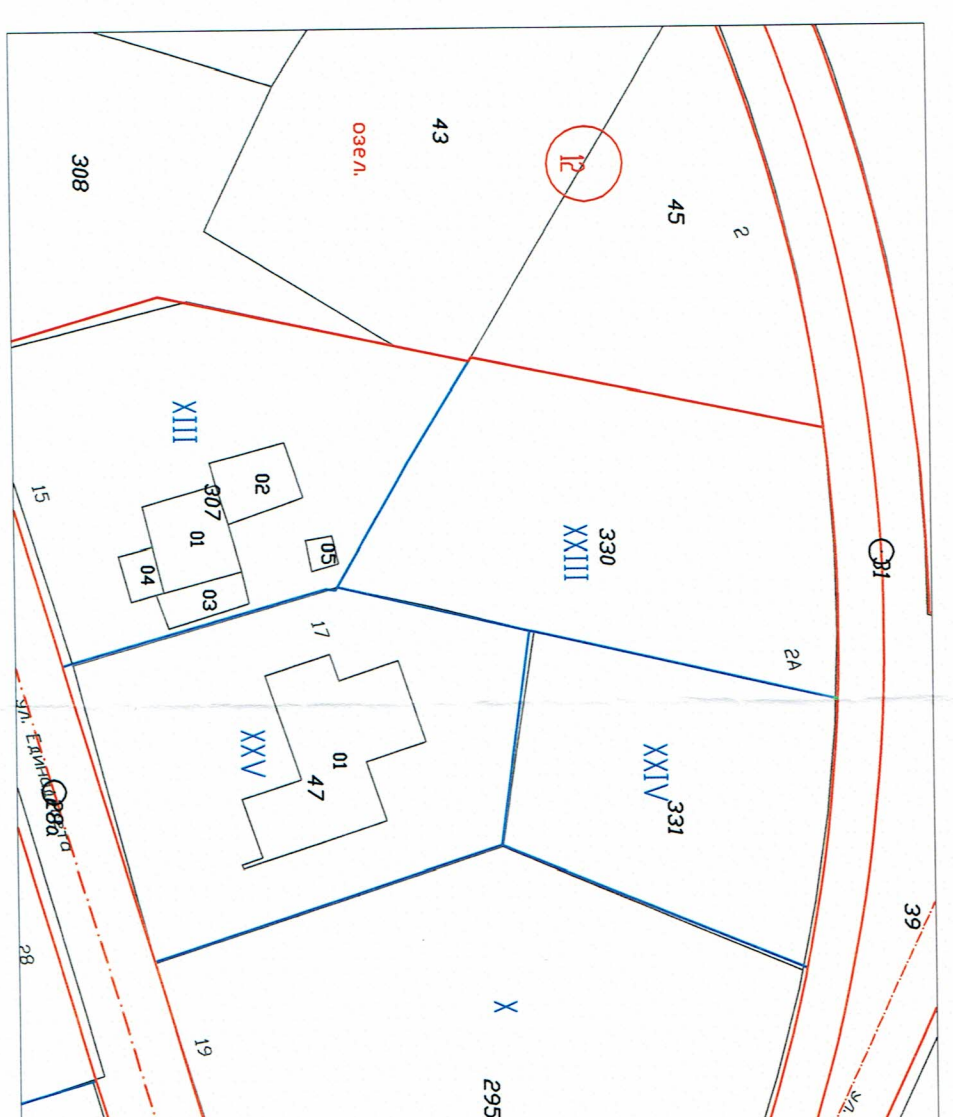
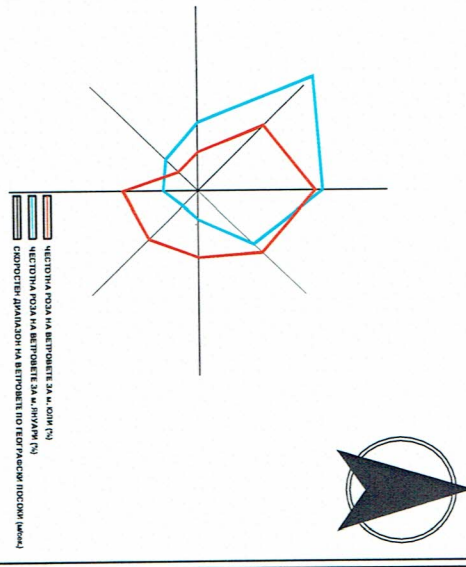
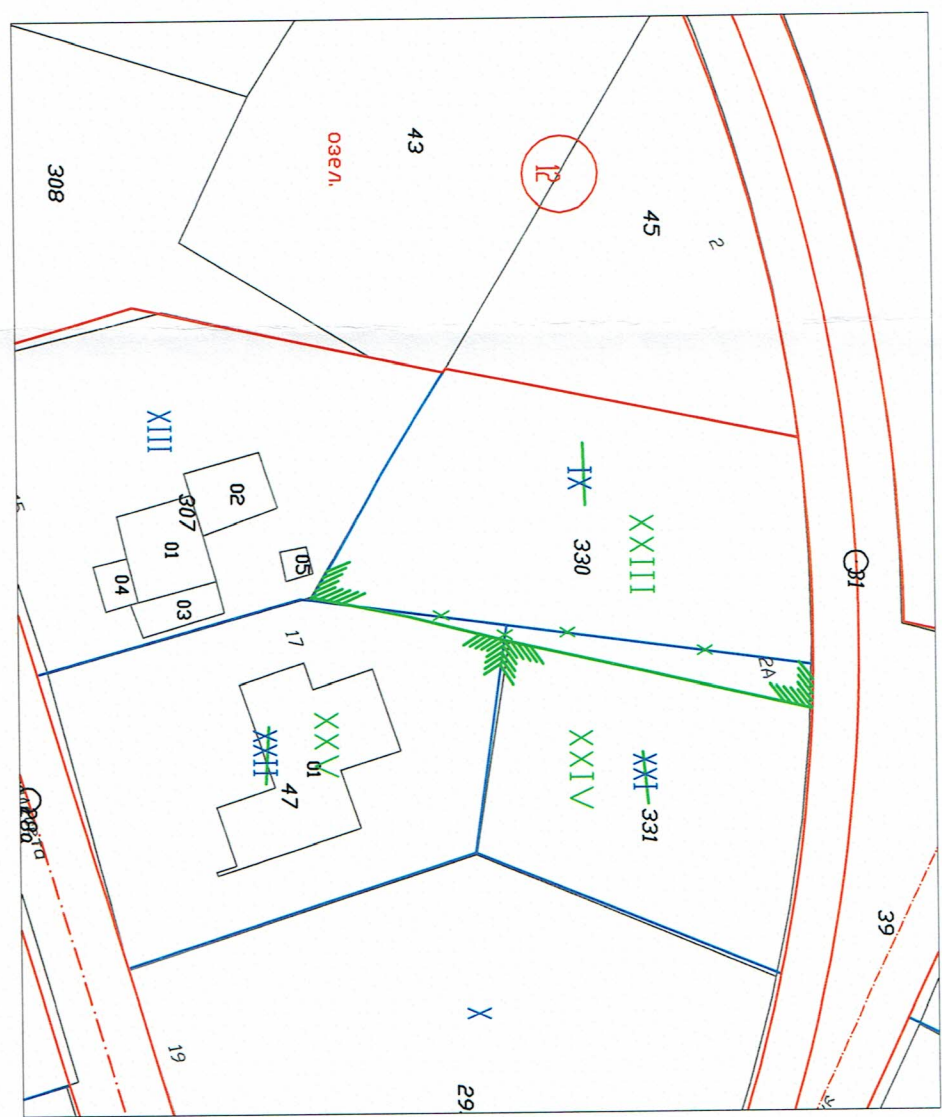
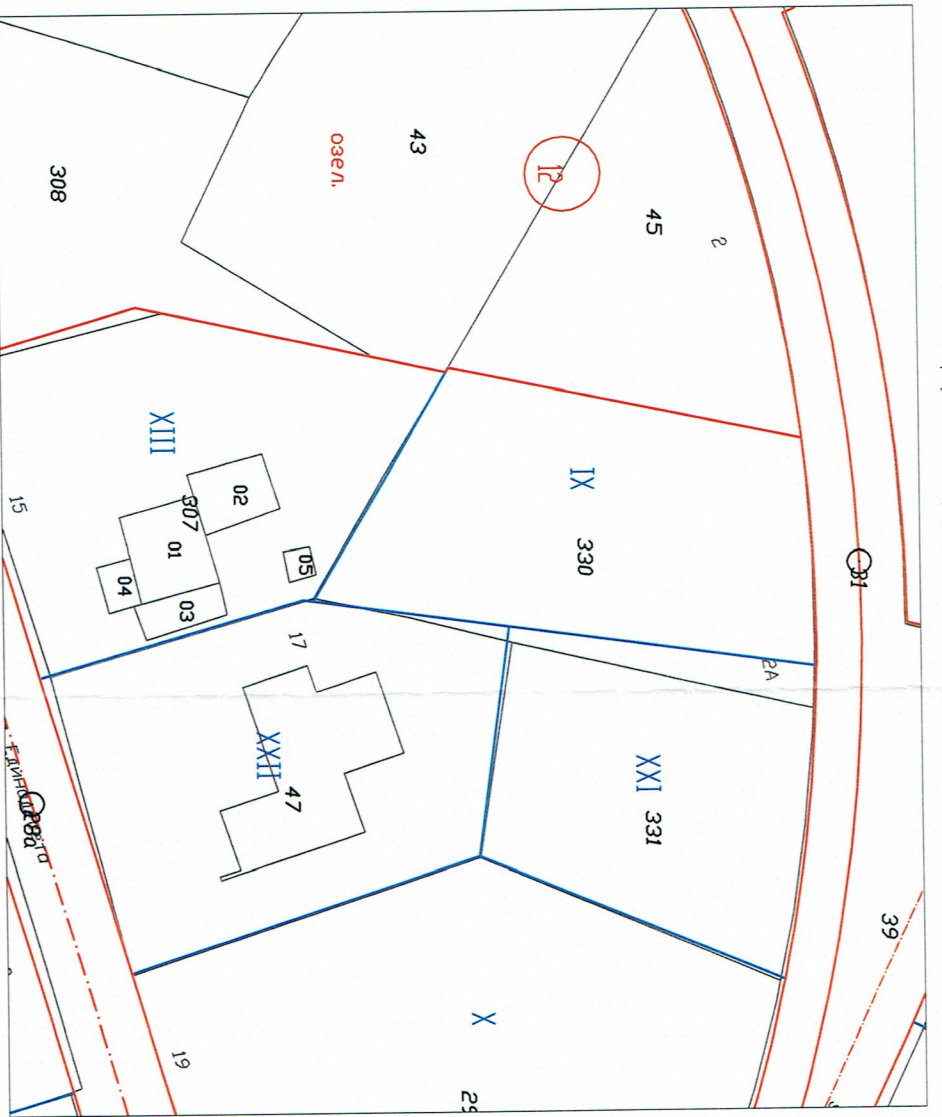
С уважение,

НИКОЛАЙ АНГЕЛОВ
Кмет на община Балчик



**ПОДРОБЕН УСТРОЙСТВЕН ПЛАН - ПЛАН ЗА РЕГУЛАЦИЯ И ЗАСТРОВАВАНЕ
ЗА УПИ XXXIII, КВ 12 ПО ПУП НА В.З. "ИЗГРЕВ", ОБЩИНА БАЛЧИК
М 1:500**

ИЗВАДКА ОТ ДЕЙСТВАЩИЯ ПУП



ДОБРЕН СЪС ЗАПОВЕД №...../.....

ОДОБРИЛ КМЕТ :
/Николай Ангелов /

Възложител: "ВАРАКС СТРОЙ" ЕООД

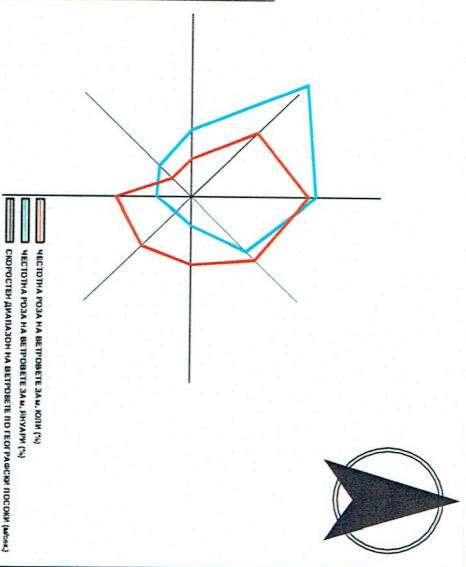
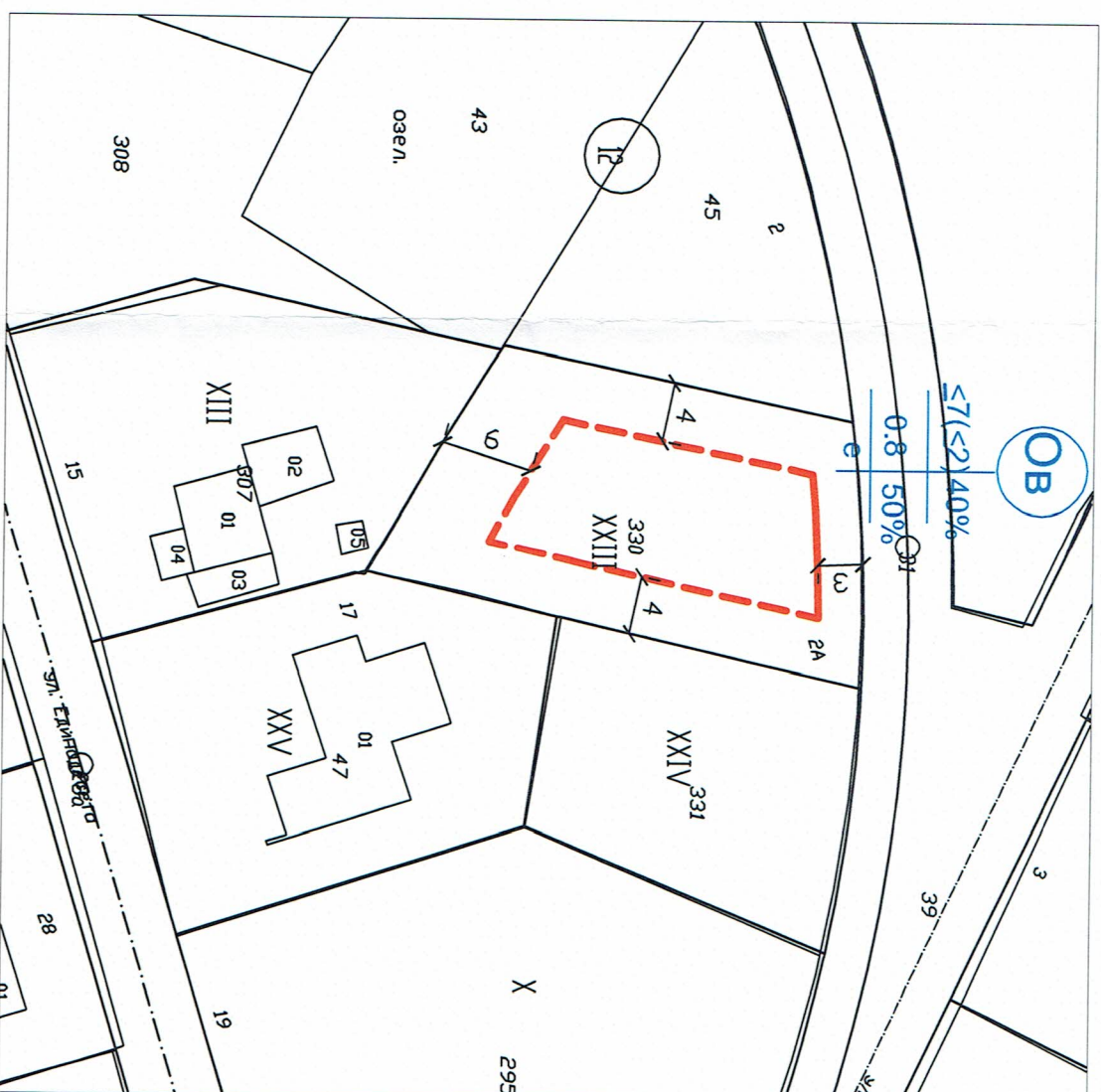
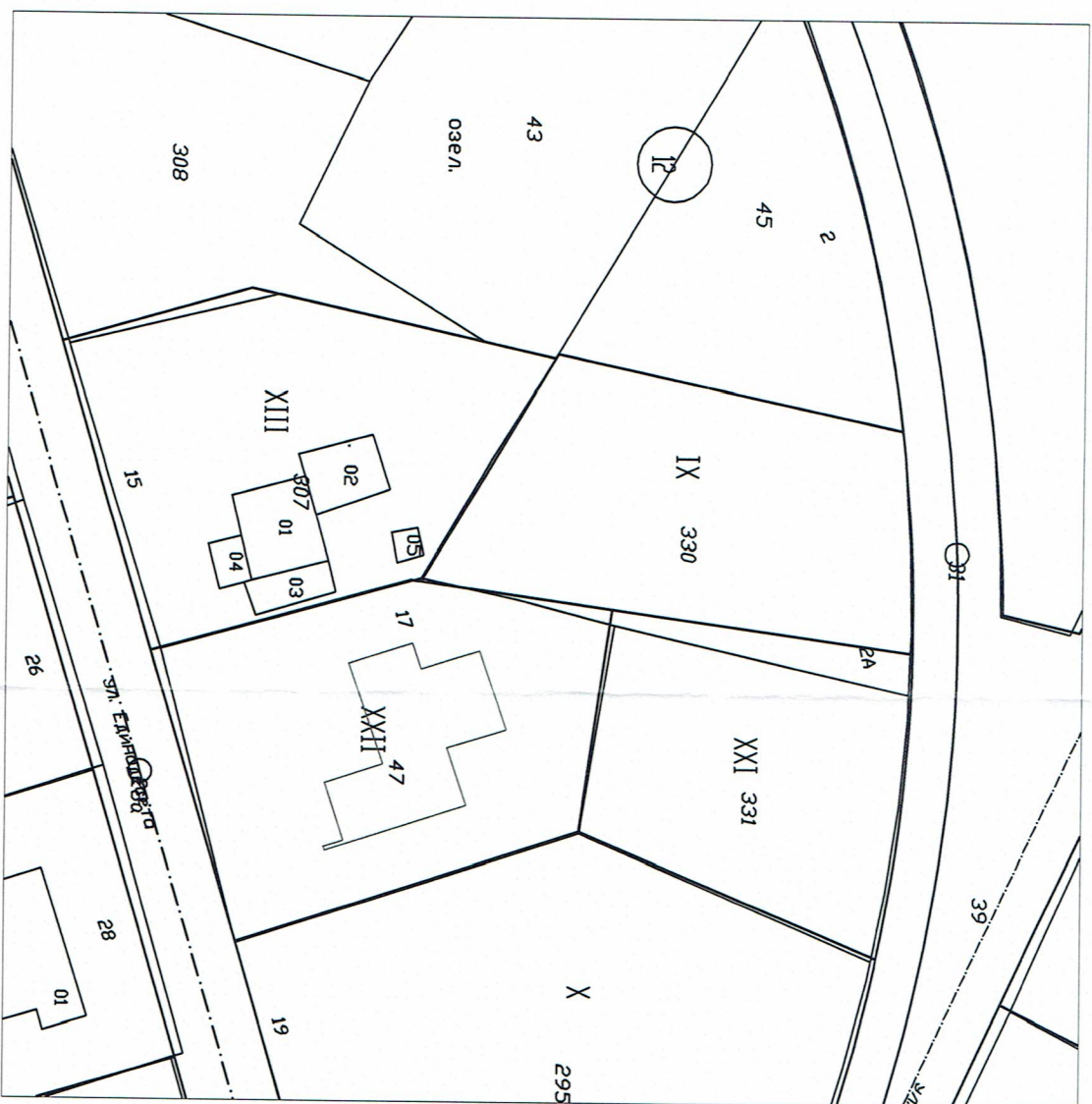
**ПОДРОБЕН УСТРОЙСТВЕН ПЛАН -
ПЛАН ЗА РЕГУЛАЦИЯ И ЗАСТРОВАВАНЕ
ЗА УПИ XXXIII, КВ 12 ПО ПУП НА В.З. "ИЗГРЕВ",
ОБЩИНА БАЛЧИК**



Проектант: ИТ.

ПОДРОБЕН УСТРОЙСТВЕН ПЛАН - ПЛАН ЗА РЕГУЛАЦИЯ И ЗАСТРОЯВАНЕ
ЗА УПИ ХХХІІІ, КВ 12 ПО ПУП НА В.З. "ИЗГРЕВ", ОБЩИНА БАЛЧИК
М 1:500

ПУП-ПЗ



ОДОБРЕН СЪС ЗАПОВЕД №...../.....

ОДОБИЛ КМЕТ :
 /Николай Ангелов /

Възложител: "ВАРАКС СТРОЙ" ЕООД

ПОДРОБЕН УСТРОЙСТВЕН ПЛАН -
ПЛАН ЗА РЕГУЛАЦИЯ И ЗАСТРОЯВАНЕ
ЗА УПИ ХХХІІІ, КВ 12 ПО ПУП НА В.З. "ИЗГРЕВ",
ОБЩИНА БАЛЧИК



12	НОМЕР НА КВАРТАЛ	ХХХІІІ	НОМЕР НА УПИ (НОВО)	ПОЗЕМЛЕН ИМОТ С УСТАНОВЕНО ПРЕДНАЗНАЧЕНИЕ	500	ПЛОЩ ПО ДОКУМЕНТИ	0м	УСТРОЙСТВЕНА ЗОНА	МАКСИМАЛНА	≤7 (≤2)	ПЪЛНОТ НА ЗАСТРОЯВАНЕ	≤40%	ИНТЕНЗИВНОСТ НА ЗАСТРОЯВАНЕ (Кинг)	≤0.8	МИНИМАЛНА ОЗЕЛЕНЕНА ПЛОЩ	≥50%
----	------------------	--------	---------------------	---	-----	-------------------	----	-------------------	------------	---------	-----------------------	------	------------------------------------	------	--------------------------	------

Проектант: