



# АГЕНЦИЯ ПО КАДАСТЪРА СКИЦА

№ 19 / 18.10.2022 г.

На поземлен имот № 39459.503.91  
Находящ се в с.КРАНЕВО, ЕКАТТЕ: 39459, общ. БАЛЧИК, обл. ДОБРИЧ по кадастрална карта, одобрена със заповед № КД-14-08-524 от 23.04.2012 г. на НАЧАЛНИКА НА СГКК – ДОБРИЧ.

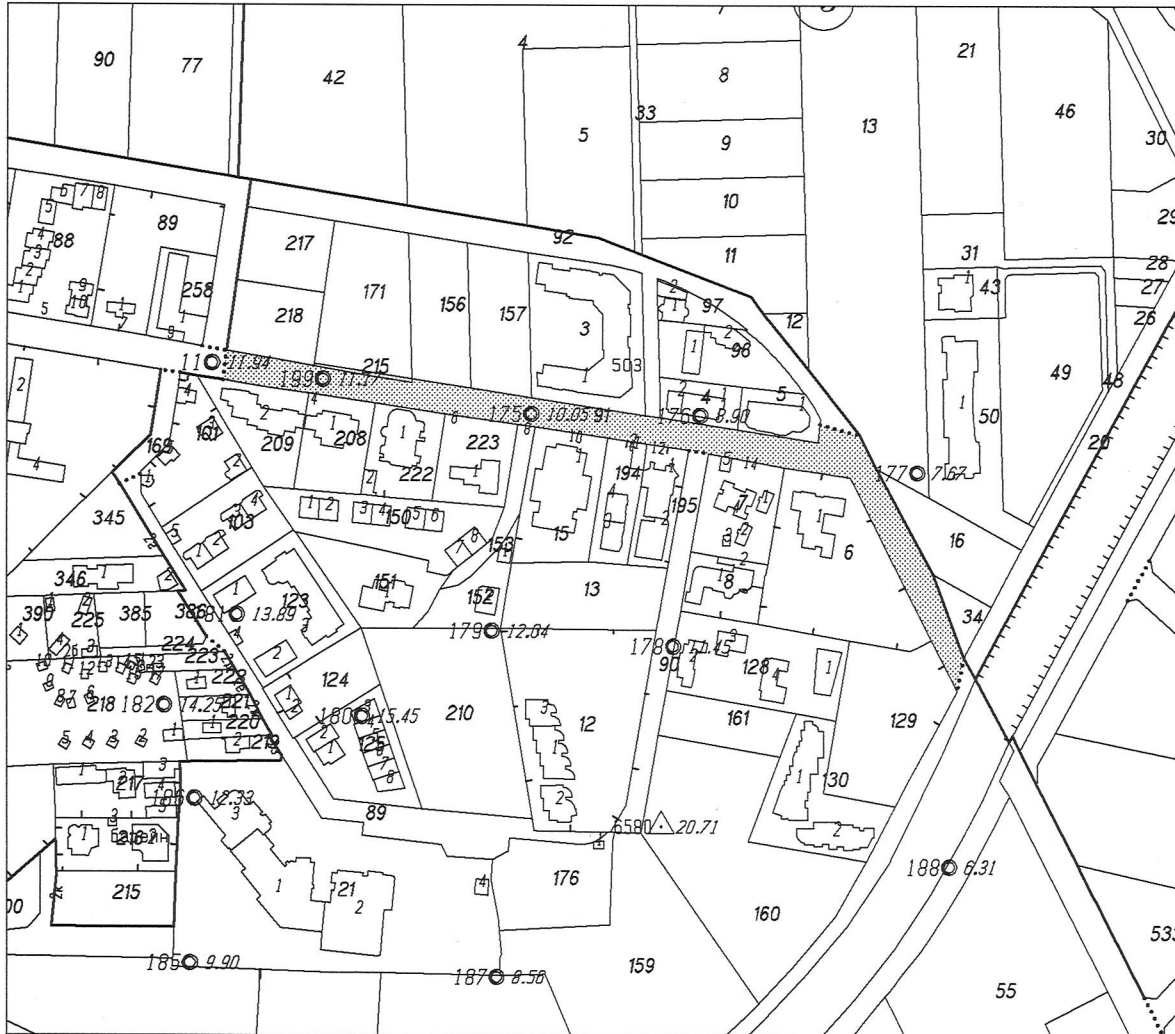
Вписан в партида № на Имотния регистър към РС БАЛЧИК.

Адрес :  
Площ по кадастрална карта : 4.017 дка.  
Трайно предназначение : Урбанизирана територия  
Начин на трайно ползване : ТЕРЕНИ НА ГРАДСКО И КРАЙГРАДСКО ДВИЖЕНИЕ  
Стар идентификатор : пл.№ 2750

Собственици:

1.ОБЩИНА БАЛЧИК, БУЛСТАТ 000852544, с.КРАНЕВО, п.код:9649  
Документ: № от г.

Съседни: 503.209, 503.208, 503.222, 503.223, 503.153, 503.15, 503.194, 503.195, 503.90, 503.7, 503.6, 503.129, 503.94, 3.34, 3.16, 3.13, 503.92, 503.5, 503.4, 503.92, 503.3, 503.157, 503.156, 503.215, 503.218, 501.278,



М 1:3000

Скицата е актуална към 18.10.2022 г.  
Регионална служба по кадастъра - ...

Изготвил: .....  
Копирал/



# АГЕНЦИЯ ПО КАДАСТЪРА СКИЦА

№ 17 / 18.10.2022 г.

На поземлен имот № 39459.501.278

Находящ се в с.КРАНЕВО, ЕКАТТЕ: 39459, общ. БАЛЧИК, обл. ДОБРИЧ по кадастрална карта, одобрена със заповед № 300-5-74 от 15.09.2003 г. на Изпълнителния директор на АГКК.

Вписан в партида № на Имотния регистър към РС БАЛЧИК.

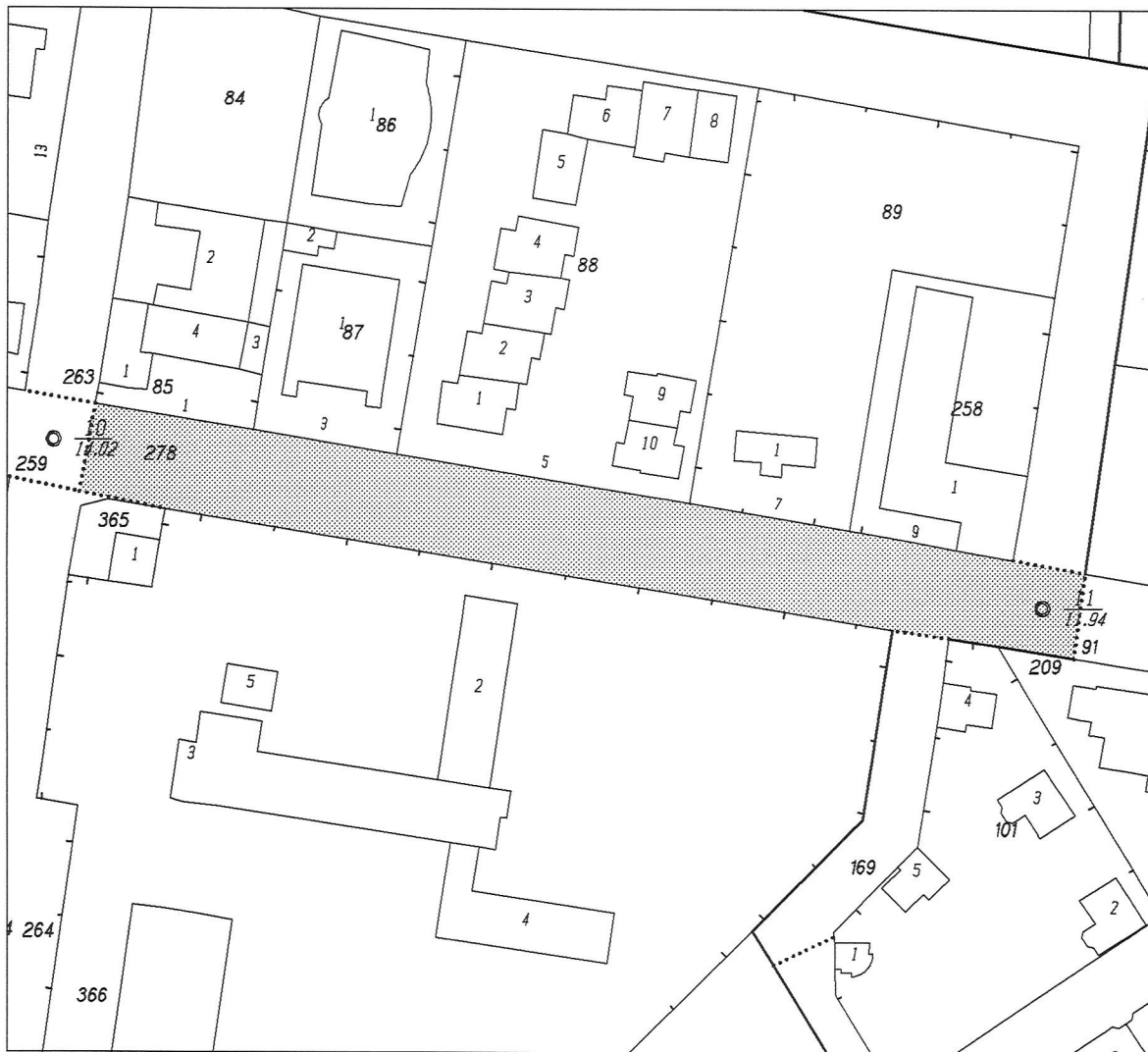
Адрес : ул. "Приморска"  
 Площ по кадастрална карта : 1.663 дка.  
 Трайно предназначение : Урбанизирана територия  
 Начин на трайно ползване : ТЕРЕНИ НА ГРАДСКО И КРАЙГРАДСКО ДВИЖЕНИЕ  
 Стар идентификатор : кв. 0

Собственици:

1.ОБЩИНА БАЛЧИК, БУЛСТАТ 000852544, с.КРАНЕВО, п.код:9649

Документ: № от г.

Съседни:501.88, 501.87, 501.85, 501.259, 501.264, 501.366, 503.169, 503.101, 503.209, 503.91, 501.272, 501.258, 501.89,



М 1:1000

Скицата е актуална към 18.10.2022 г.

Регионална служба по кадастъра - ...

Изготвил: .....

Копирал/



# АГЕНЦИЯ ПО КАДАСТЪРА СКИЦА

№ 18 / 18.10.2022 г.

На поземлен имот № 39459.501.259  
Находящ се в с.КРАНЕВО, ЕКАТТЕ: 39459, общ. БАЛЧИК, обл. ДОБРИЧ по кадастрална карта, одобрена със заповед № 300-5-74 от 15.09.2003 г. на Изпълнителния директор на АГКК.

Вписан в партида № на Имотния регистър към РС БАЛЧИК.

Адрес : ул. "ДУНАВ"  
Площ по кадастрална карта : 8.671 дка.  
Трайно предназначение : Урбанизирана територия  
Начин на трайно ползване : Улицы  
Стар идентификатор : пл.№ 501.117

Собственици:

1.ОБЩИНА БАЛЧИК, БУЛСТАТ 000852544, с.КРАНЕВО, п.код:9649

Документ: № от г.

Съседни: 501.148, 501.143, 501.142, 501.141, 501.134, 501.133, 501.349, 501.350, 501.131, 501.128, 501.127, 501.124, 501.123, 501.120, 501.119, 501.261, 501.118, 501.262, 501.381, 501.379, 501.116, 501.112, 501.109, 501.108, 501.102, 501.347, 501.99, 501.98, 501.91, 501.264, 501.278, 501.263, 501.374, 501.373, 501.81, 501.80, 501.79, 501.78, 501.77, 501.76, 501.75, 501.74, 501.73, 501.72, 501.71, 501.70, 501.284, 501.68, 501.67, 501.66, 501.65, 501.64, 501.260, 501.62, 501.61, 501.58, 501.362, 501.361, 501.377, 501.378, 501.55, 501.54, 501.53, 501.52, 501.51, 501.50, 501.49, 501.48, 501.46, 501.300, 501.299, 501.43, 501.42, 501.41, 501.40, 501.39, 501.38, 501.37, 501.36, 501.35, 501.274, 501.156, 501.155, 501.150, 501.341, 501.342,



М 1:5000

Скицата е актуална към 18.10.2022 г.

Регионална служба по кадастъра - ...

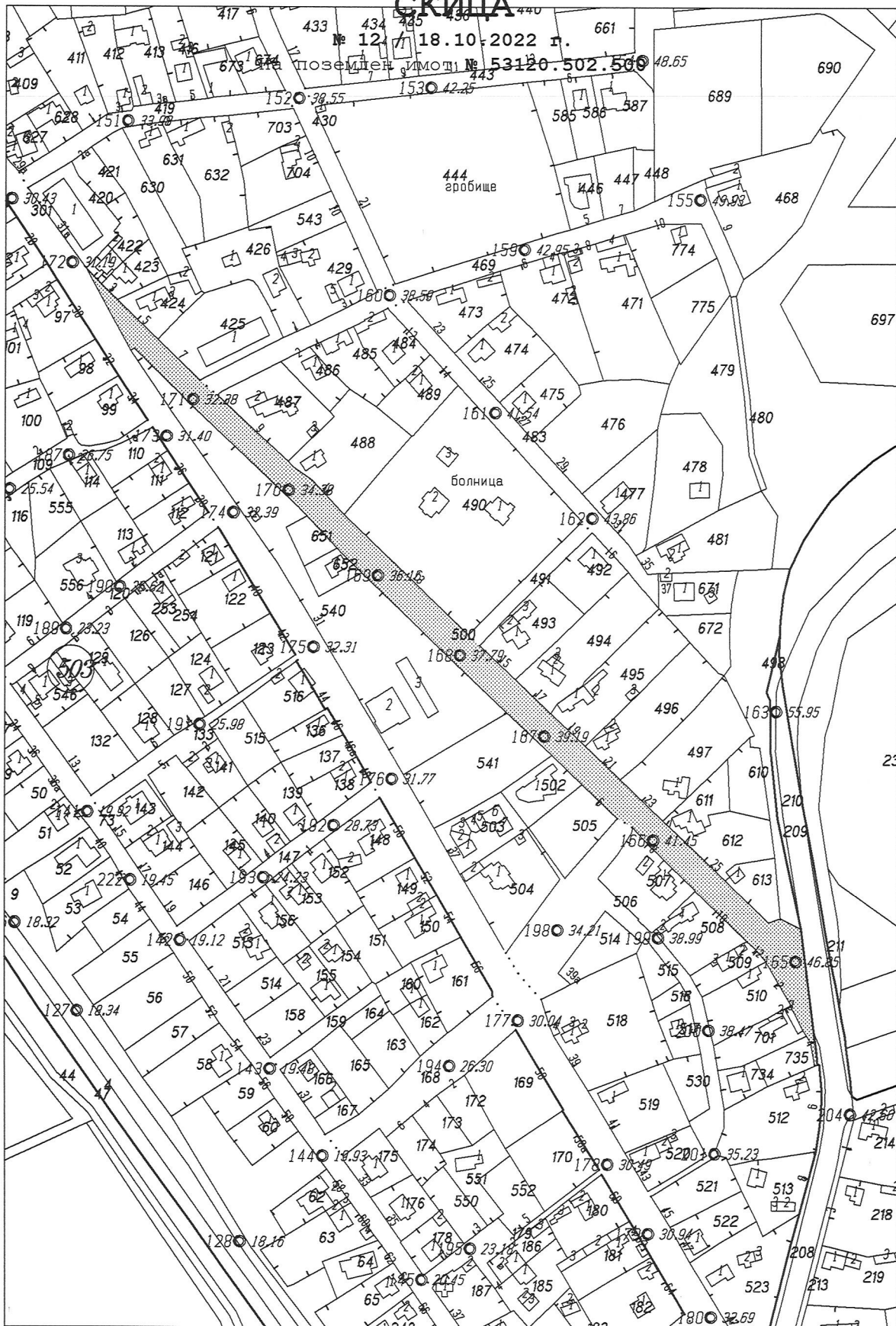
Изготвил: .....

копирал/



# АГЕНЦИЯ ПО КАДАСТЪРА

## СКИЦА



М 1:3000

Скицата е актуална към 18.10.2022 г.  
Регионална служба по кадастъра - ...

Изготвил: .....

копирал/



# АГЕНЦИЯ ПО КАДАСТЪРА СКИЦА

№ 12 / 18.10.2022 г.

На поземлен имот № 53120.502.500  
Находящ се в с.ОБРОЧИЩЕ, ЕКАТТЕ: 53120, общ. БАЛЧИК, обл. ДОБРИЧ по  
кадастрална карта, одобрена със заповед № 300-5-82 от 03.10.2003 г. на

Изпълнителния директор на АГКК.

Вписан в партида № на Имотния регистър към РС БАЛЧИК.

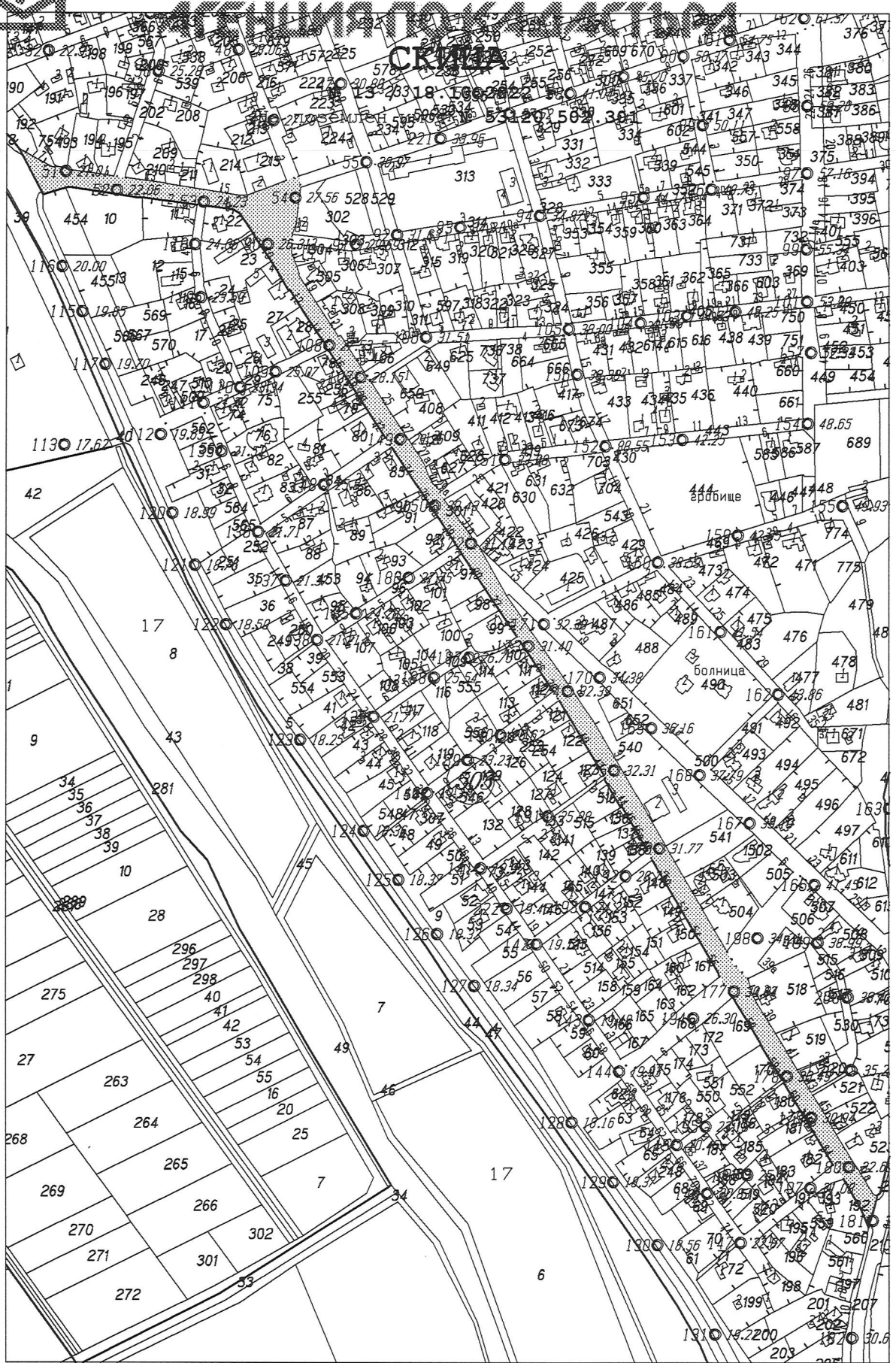
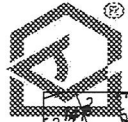
Адрес : ул. "ЧЕРНО МОРЕ"  
Площ по кадастрална карта : 7.766 дка.  
Трайно предназначение : Урбанизирана територия  
Начин на трайно ползване : Улицы  
Стар идентификатор :

Собственици:

1.ОБЩИНА БАЛЧИК, БУЛСТАТ 000852544, гр.БАЛЧИК, пл. "21 СЕПТЕМВРИ" № 6,  
п. код:9600

Документ: АДС (разпореждане) № 92 от 20.04.2006 г. издаден от Служба по  
вписванията гр.Балчик, том: II, регистър: 1498

Съседи:502.613, 502.612, 502.611, 502.497, 502.496, 502.495, 502.494, 502.493,  
502.491, 502.490, 502.488, 502.487, 502.469, 502.425, 502.424, 502.423,  
502.422, 502.301, 502.540, 502.651, 502.652, 502.540, 502.541, 502.502,  
502.505, 502.506, 502.507, 502.508, 502.509, 502.510, 502.701, 502.735,  
502.512, 503.208, 503.210, 502.498,



М 1:5000

Скицата е актуална към 18.10.2022 г.  
Регионална служба по кадастъра - ...

Изготвил: .....  
копирал/



# АГЕНЦИЯ ПО КАДАСТЪРА СКИЦА

№ 13 / 18.10.2022 г.

На поземлен имот № 53120.502.301  
Находящ се в с.ОБРОЧИЩЕ, ЕКАТТЕ: 53120, общ. БАЛЧИК, обл. ДОБРИЧ по  
кадастрална карта, одобрена със заповед № КД-14-08-1106 от 31.08.2012 г. на  
НАЧАЛНИКА НА СГКК – ДОБРИЧ.

Вписан в партида № на Имотния регистър към РС БАЛЧИК.

Адрес : ул. "Средна гора"  
Площ по кадастрална карта : 21.036 дка.  
Трайно предназначение : Урбанизирана територия  
Начин на трайно ползване : Улицы  
Стар идентификатор :

Собственици:

1. ОБЩИНА БАЛЧИК, БУЛСТАТ 000852544, гр.БАЛЧИК, пл. "21 СЕПТЕМВРИ" № 6,  
п.код:9600

Документ: АДС (разпореждане) № 92 от 20.04.2006 г. издаден от Служба по  
вписванията гр.Балчик, том: II, регистър: 1498

Съседни: 502.308, 502.305, 502.304, 502.303, 502.302, 502.300, 502.216, 502.215,  
502.214, 502.211, 502.210, 502.202, 502.195, 502.194, 502.193, 502.754,  
502.192, 503.8, 503.5, 503.9, 503.454, 503.10, 503.11, 503.21, 503.22, 503.23,  
503.27, 503.28, 503.29, 503.78, 503.256, 503.79, 503.80, 503.84, 503.85,  
503.90, 503.91, 503.92, 503.96, 503.97, 503.98, 503.99, 503.109, 503.110,  
503.111, 503.112, 503.120, 503.121, 503.122, 503.123, 503.133, 503.516,  
503.136, 503.137, 503.138, 503.147, 503.148, 503.149, 503.150, 503.161,  
503.168, 503.169, 503.170, 503.179, 503.180, 503.181, 503.182, 503.191,  
503.192, 503.207, 503.210, 503.208, 502.523, 502.522, 502.521, 502.506,  
502.520, 502.519, 502.518, 502.506, 502.504, 502.503, 502.541, 502.540,  
502.500, 502.420, 502.419, 502.627, 502.409, 502.408, 502.650, 502.405,  
502.406, 502.405,