


ОБЩИНА БАЛЧИК



Кмет
Николай Ангелов
9600 гр. Балчик
пл. "21-ви септември" №6

☎ 0579 72070
☎ 0579 74117
mayor@balchik.bg
www.balchik.bg



Обявление за одобрен проект за подробен устройствен план

ПУБЛИКАЦИЯ

Община Балчик съобщава, на заинтересованите граждани и юридически лица на основание чл. 129, ал. 5 от ЗУТ, че със заповед № 1302/ 25.10.2021 г. е одобрен ПУП- ПЗ за ПИ 02508.9.263 по КК на гр. Балчик, м-г. „Кулака”, община Балчик, в съответствие с параметрите на устройствена зона съгласно ОУП за вилно застрояване „Ов“, съгласно преписка с вх. № УТ-2117-23/ 22.07.2021 г.

Като индивидуален административен акт, настоящата заповед подлежи на съдебен контрол по реда на чл. 215, ал. 4 от ЗУТ и глава X, раздел I от Административно-процесуалния кодекс (АПК) пред Административен съд-Добрич в 14-дневен срок от съобщаването



ОБЩИНА БАЛЧИК



Кмет
Николай Ангелов
9600 гр. Балчик
пл. "21-ви септември" №6

☎ 0579 72070
☎ 0579 74117
✉ mayor@balchik.bg
www.balchik.bg

ЗАПОВЕД

№ 1302/25.10.2021 г.

На основание чл.44, ал.1, т. 13 от ЗМСМА, чл. 129, ал. 2 от ЗУТ, Заповед № 41/ 13.01.2021 г. на Кмета на община Балчик за допускане изработването на ПУП, във връзка с чл. 124а, ал. 2 от ЗУТ, като се съобразих с решение на ОБЕСУТ в т. 4 от Протокол № 6/ 12.08.2021 г., като взех предвид административна преписка по заявление с вх. № УТ-2117-23/ 22.07.2021 г.

ОДОБРЯВАМ:

ПУП-План за застрояване за ПИ 02508.9.263 по КК на гр. Балчик, м-т. „Кулака”, Община Балчик, с устройствена зона съгласно ОУП за вилно застрояване „Ов“, така както е показано с черен, червен и син цвят в графичната част, представляваща неразделна част от настоящата заповед.

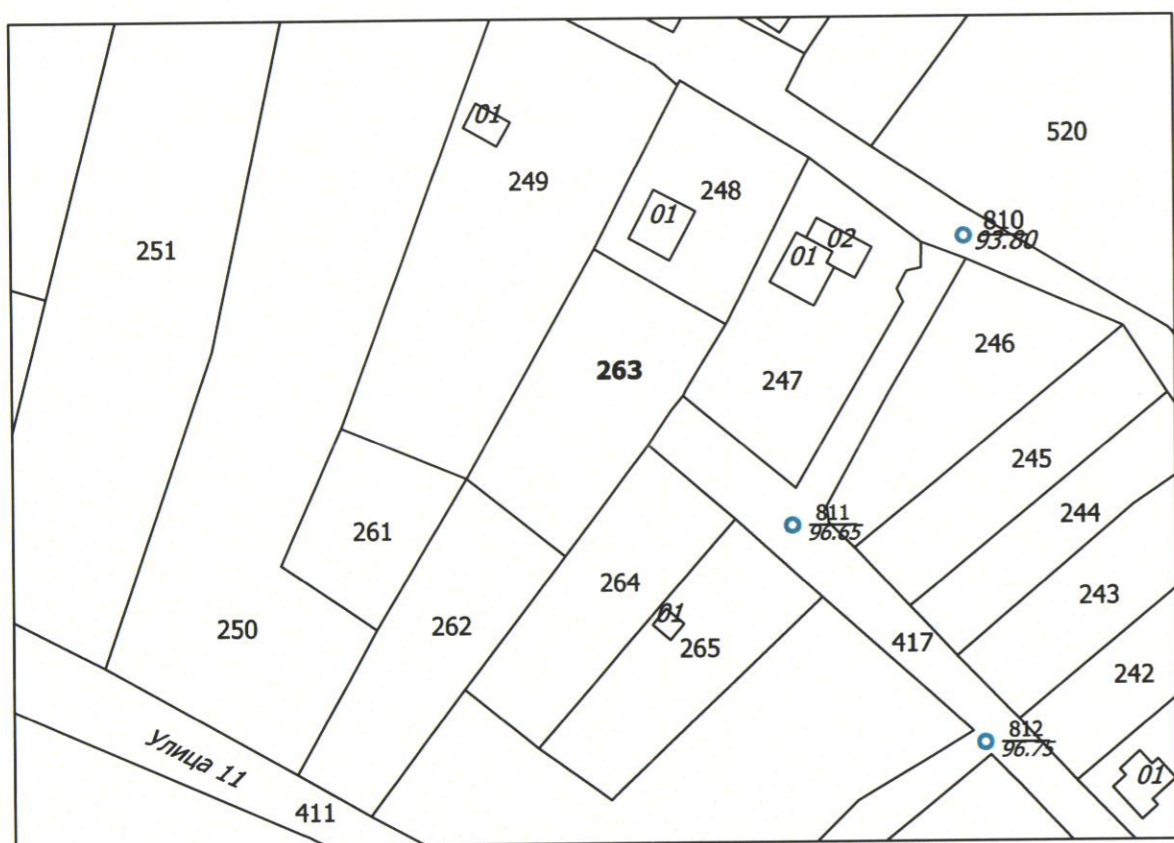
На основание чл. 129, ал. 5 от ЗУТ одобреният подробен устройствен план да се публикува на интернет страницата на общината и заповедта да се съобщи на заинтересованите лица на основание чл. 129, ал. 2 от ЗУТ, във връзка с чл. 131 от ЗУТ.

Като индивидуален административен акт, настоящата заповед подлежи на съдебен контрол по реда на чл. 215, ал. 4 от ЗУТ и глава X, раздел I от Административно-процесуалния кодекс (АПК) пред Административен съд-Добрич в 14-дневен срок от съобщаването.

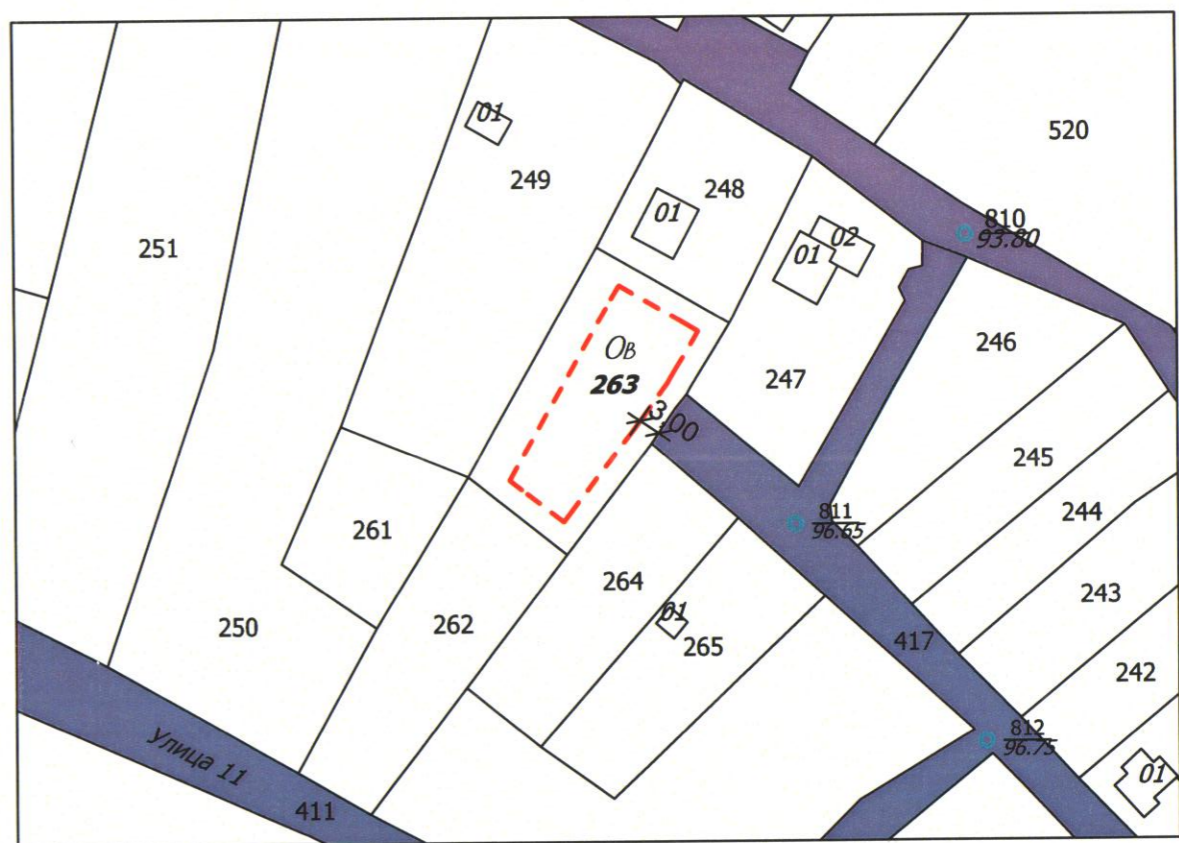
НИКОЛАЙ АНГЕЛОВ
Кмет на Община Балчик



**Извадка от кадастър за имот № 02508.9.263
землище гр. Балчик М 1 : 1000**



**ПУП-ПЗ за имот № 02508.9.263
землище гр. Балчик М 1 : 1000**



номер на квартал	номер на поземлен имот /или урегулиран поземлен имот	Устройствена зона	Поземлен имот с установено предназначение	задължителна	Етажност (височина в м)	Градоустройствени параметри			Начин на застрояване		Забележка
					максимална	възможна "от-до"	плътност на застрояване	К инт	минимална озеленена площ	свободно - е свързано в двата имота - д	
9	263	Ов	вилно строителств	(≤7)	до 30%	до 0.6	60%	е			

Предложил:
/ гл. арх -арх Демирева /

Одобрил:
/ кмет- Н. Ангелов /

Подобен устройствен план - План за застрояване за поземлен имот № 02508,9,263 в землището на гр. Балчик	
Възложител: Петър Стоянов Мих	
Проектант: застрояване	арх. Д. Ко
Кончателен проект	М 1:1000
2021 г.	

