

ОБЩИНА БАЛЧИК



Кмет
Николай Ангелов
9600 гр. Балчик
пл. "21-ви септември" №6

☎ 0579 72070
☎ 0579 74117
✉ mayor@balchik.bg
www.balchik.bg



ОБЯВЛЕНИЕ

На основание чл. 128, ал.1 от ЗУТ, Община Балчик обявява на заинтересованите граждани и юридически лица, че със заявление вх. № УТ-2117-7/ 26.01.2023 г. е постъпил проект за одобряване на ПУП – Парцеларен план с придружаващата план-схема в обхвата на урбанизираните територии за обект „Изграждане на нова ВЛ 110KV от п/ст 33/110 kV към ВЯЕЦ „Стражица“ до п/ст „Балчик“ с възложители „Тесса Грийн Енерджи“ ЕООД и „Електроенергиен Системен Оператор“ ЕАД. Внесения за одобряване окончателен ПУП – ПП за обекта засяга съответно следните ПИ 02508.507.1, 02508.507.12, 02508.507.17, 02508.507.19, 02508.507.21, 02508.507.28, 02508.507.29, 02508.507.30, 02508.507.36, 02508.507.39, 02508.507.46, 02508.507.102, 02508.507.103, 02508.507.104, 02508.507.245, 02508.507.250, 02508.507.251, 02508.507.253, 02508.523.24, 02508.523.25, 02508.523.33, 02508.523.34, 02508.523.49, 02508.523.50, 02508.523.650, 02508.523.651, 02508.523.652, 02508.524.22, 02508.524.23, 02508.524.24, 02508.524.25, 02508.524.61, 02508.524.65, 02508.524.66, 02508.524.102, 02508.524.202, 02508.524.501, 02508.524.502, 02508.526.3, 02508.526.13, 02508.526.18, 02508.526.19, 02508.526.23, 02508.526.26, 02508.526.27, 02508.526.28, 02508.526.31, 02508.526.32, 02508.526.33, 02508.526.34, 02508.526.41, 02508.526.42, 02508.526.52, 02508.526.53, 02508.526.101, 02508.526.216, 02508.526.220, 02508.526.221, 02508.526.262, 02508.526.264 и 02508.526.265 по кадастрална карта на гр. Балчик, община Балчик, област Добрич, и ПИ 69643.4.2, 69643.4.3, 69643.4.5, 69643.6.10, 69643.12.25, 69643.12.39, 69643.12.50 по кадастрална карта на с. Стражица, община Балчик, област Добрич.

Справка и допълнителна информация може да получите в стая № 004 в сградата на Община Балчик.

На основание чл. 128, ал. 5 от ЗУТ, в едномесечен срок от обявлението заинтересуваните лица могат да направят писмени възражения, предложения и искания по проекта за подробен устройствен план до общинската администрация.

С уважение,

НИКОЛАЙ АНГЕЛОВ
Кмет на Община Балчик



ОБЕКТ: ИЗГРАЖДАНЕ НА НОВА ВЛ110 kV ОТ П/СТ 33/110 kV КЪМ ВЯЕЦ "СТРАЖИЦА"
ДО П/СТ "БАЛЧИК"

БАЛАНС

/ОБЩА РЕКАПИТУЛАЦИЯ/

на площите заети от сервитутната зона на електропровода и
територията свободна от сервитута на засегнатите имоти от трасето

№ по ред	Землище	Територия заета от сервитутната зона на електропровода	Площ на проектни стъпки на стълбове	Територия без ограничение на ползване	Обща площ на засегнатите от сервитута на електропровода имоти
		[кв.м]	[кв.м]	[кв.м]	[кв.м]
1	с. Стражица	34801	232	843127	877927
2	гр. Балчик	63747	543	716607	780354
Общо за община Балчик		98547	775	1559734	1658281
Общо за трасе на нова ВЛ 110 kV от п/ст 33/110 kV ВЯЕЦ "Стражица" до п/ст "Балчик"		98547	775	1559734	1658281

Изготвил:.....

/инж. Павел Павлов/

Удост. за ППП рег. № 11685/2008г., КИИП

ОПИС И КООРДИНАТЕН РЕГИСТЪР НА ЦЕНТРАЛНИТЕ ТОЧКИ НА СТЬЛБОВЕТЕ НА ЕЛЕКТРОПРОВОДА

ВЛ 110 kV от п/ст 33/110 kV ВЯЕЦ "Стражица" до п/ст "Балчик" за присъединяване
на ВЯЕЦ "Стражица" към електропреносната мрежа (ЕПМ) 110 kV

№ на стълб (№ на репер)	Координати на центра на стълба		Разстояние между стълбовете	Към стълб №	№ на имот, в който попада репера	Землище
	ККС БГС 2005					
	X /м/	Y /м/	/м/			
портал п/ст 33/110 kV (R1)	4815716.582	710553.806	44.98	1(R2)	69643.501.175	с. Стражица
1(R2)	4815760.970	710546.555	171.06	2(R3)	69643.12.50	с. Стражица
2(R3)	4815864.149	710682.989	193.97	3	69643.12.50	с. Стражица
3	4815863.996	710876.957	208.00	4	69643.12.50	с. Стражица
4	4815863.832	711084.957	208.00	5	69643.4.5	с. Стражица
5	4815863.668	711292.956	208.00	6	69643.4.5	с. Стражица
6	4815863.503	711500.957	208.00	7	69643.6.10	с. Стражица
7	4815863.339	711708.956	207.00	8	69643.6.10	с. Стражица
8	4815863.176	711915.955	207.00	9	69643.6.10	с. Стражица
9	4815863.013	712122.955	192.63	10(R4)	02508.507.1	гр. Балчик
10(R4)	4815862.860	712315.588	174.79	11	02508.507.46	гр. Балчик
11	4815793.809	712476.164	170.72	12	02508.507.19	гр. Балчик
12	4815726.369	712632.994	204.07	13	02508.507.36	гр. Балчик
13	4815645.755	712820.462	187.68	14	02508.507.30	гр. Балчик
14	4815571.614	712992.875	175.49	15	02508.523.33	гр. Балчик
15	4815502.288	713154.090	151.37	16(R5)	02508.523.24	гр. Балчик
16(R5)	4815442.489	713293.152	37.49	17	02508.523.652	гр. Балчик

ОБЕКТ: ИЗГРАЖДАНЕ НА НОВА ВЛ110 KV ОТ П/СТ 33/110 KV КЪМ ВЯЕЦ "СТРАЖИЦА" ДО П/СТ "БАЛЧИК"

№ на стълб (№ на репер)	Координати на центра на стълба		Разстояние между стълбовете	Към стълб №	№ на имот, в който попада репера	Землище
	ККС БГС 2005					
17	4815438.783	713330.463	179.23	18(R6)	02508.524.65	гр. Балчик
18(R6)	4815425.674	713509.212	194.97	19	02508.524.65	гр. Балчик
19	4815285.123	713644.339	207.92	20	02508.524.501	гр. Балчик
20	4815135.241	713788.440	194.16	21(R7)	02508.524.23	гр. Балчик
21(R7)	4814995.279	713923.002	193.52	22	02508.526.27	гр. Балчик
22	4814913.870	714098.565	208.45	23	02508.526.18	гр. Балчик
23	4814826.180	714287.673	208.45	24	02508.526.264	гр. Балчик
24	4814738.490	714476.781	194.40	25(R8)	02508.526.42	гр. Балчик
25(R8)	4814656.711	714653.143	153.94	26(R9)	02508.526.41	гр. Балчик
26(R9)	4814541.339	714755.057	106.83	27(R10)	02508.526.262	гр. Балчик
27(R10)	4814451.616	714697.067	43.07	(R11) портал п/ст "Балчик"	02508.55.2	гр. Балчик
(R11) портал п/ст "Балчик"	4814412.972	714678.041			02508.55.2	гр. Балчик

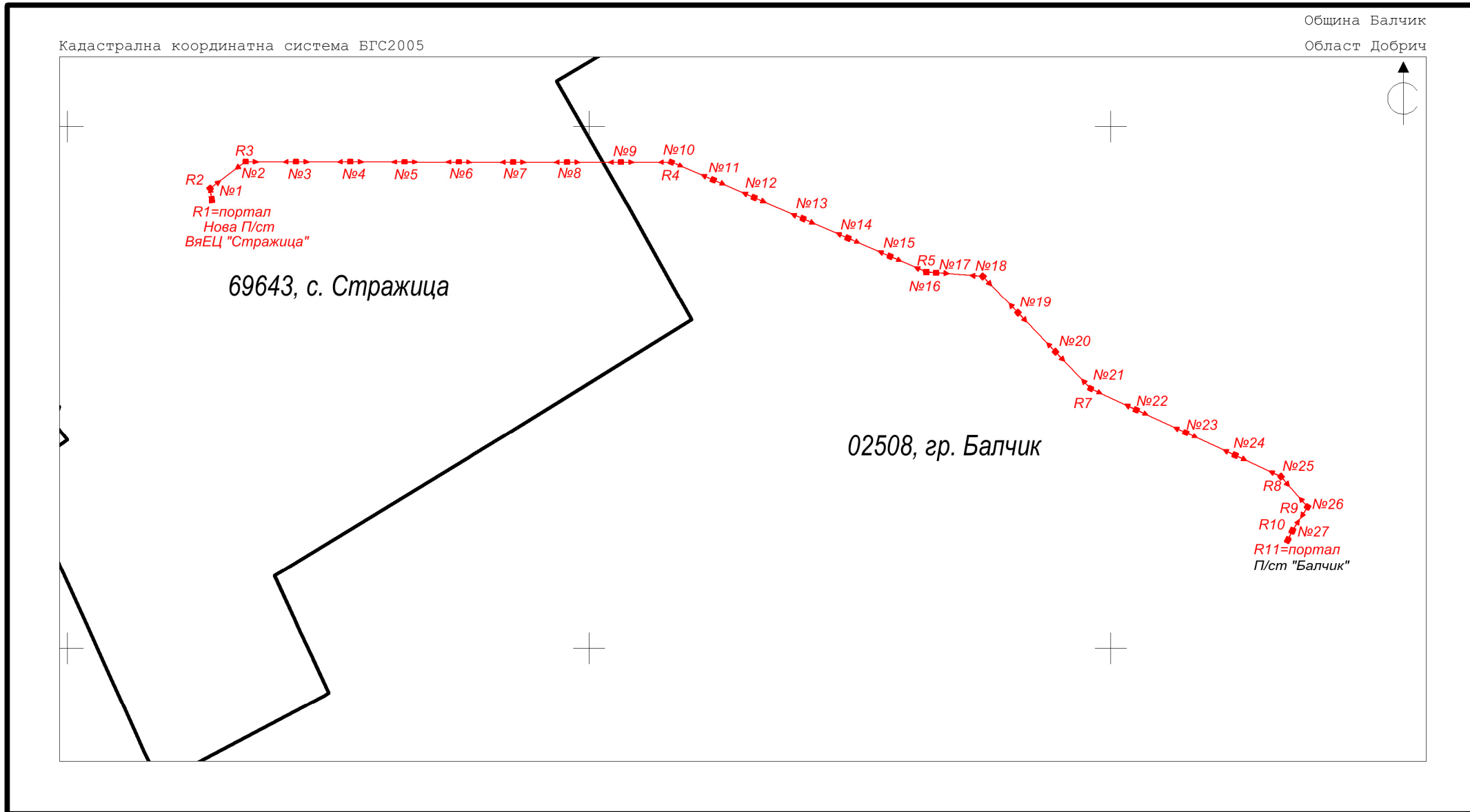
Изготвил:.....

/инж. Павел Павлов/

Удост. за ППП рег. № 11685/2008г., КИИП

С Х Е М А

на нова ВЛ 110 kV за присъединяване на ВяЕЦ "Стражица" към
електропреносната мрежа (ЕПМ) 110 kV, спрямо землищата, през които преминава





РЕГИСТЪР

на имотите, засегнати от сервитутната зона на нова ВЛ 110 kV от п/ст 33/110 kV ВяЕЦ "Стражица" до п/ст "Балчик" на територията на землището на **гр. Балчик**, ЕКАТТЕ: **02508**, общ. Балчик, обл. Добрич - за присъединяване на ВяЕЦ "Стражица" към електропреносната мрежа (ЕПМ) 110 kV


№ на имот	Начин на трайно ползване	Вид територия	Местност	Кат. на земята	Обща площ	Площ заета от сервитута на ВЛ	Площ незаета от сервитута на ВЛ	Стълб №	Площ на стъпката на стълба	Вид собственост
					[кв.м.]	[кв.м.]	[кв.м.]		[кв.м.]	
02508.507.1	Нива	Земеделска територия	ШОСЕТО ЗА ДЧ В ДЯСНО	3	79503	4227	75276	9	24	Частна
02508.507.12	Нива	Земеделска територия	ШОСЕТО ЗА ДЧ В ДЯСНО	3	28803	140	28663			Частна
02508.507.17	Нива	Земеделска територия	ШОСЕТО ЗА ДЧ В ДЯСНО	3	3713	320	3393			Частна
02508.507.19	Нива	Земеделска територия	ШОСЕТО ЗА ДЧ В ДЯСНО	3	7427	1076	6351	11	21	Частна
02508.507.21	Нива	Земеделска територия	ШОСЕТО ЗА ДЧ В ДЯСНО	3	7426	1202	6225			Частна
02508.507.28	Нива	Земеделска територия	ШОСЕТО ЗА ДЧ В ДЯСНО	3	12290	482	11807			Частна
02508.507.29	Нива	Земеделска територия	ШОСЕТО ЗА ДЧ В ДЯСНО	3	6145	1557	4588			Частна
02508.507.30	Нива	Земеделска територия	ШОСЕТО ЗА ДЧ В ДЯСНО	3	6144	1224	4920	13	24	Частна
02508.507.36	Нива	Земеделска територия	ШОСЕТО ЗА ДЧ В ДЯСНО	3	64003	6498	57505	12	21	Частна
02508.507.39	Нива	Земеделска територия	ШОСЕТО ЗА ДЧ В ДЯСНО	3	31501	20	31480			Частна
02508.507.46	Нива	Земеделска територия	ШОСЕТО ЗА ДЧ В ДЯСНО	3	11710	1018	10692	10	38	Частна





ОБЕКТ: ИЗГРАЖДАНЕ НА НОВА ВЛ 110 KV ОТ П/СТ 33/110 KV КЪМ ВЯЕЦ "СТРАЖИЦА" ДО П/СТ "БАЛЧИК"

№ на имот	Начин на трайно ползване	Вид територия	Местност	Кат. на земята	Обща площ на имота	Площ заета от сервитута на ВЛ	Площ незаета от сервитута на ВЛ	Стълб №	Площ на стъпката на стълба	Вид собственост	Собственик
					[кв.м.]	[кв.м.]	[кв.м.]		[кв.м.]		
02508.507.102	За селскостопански, горски, ведомствен път	Земеделска територия	ШОСЕТО ЗА ДЧ В ДЯСНО	0	6843	191	6652			Общинска публична	ОБЩИНА БАЛЧИК
02508.507.103	За селскостопански, горски, ведомствен път	Земеделска територия	ШОСЕТО ЗА ДЧ В ДЯСНО	0	4414	149	4265			Общинска публична	
02508.507.104	За селскостопански, горски, ведомствен път	Земеделска територия	ШОСЕТО ЗА ДЧ В ДЯСНО	0	4884	162	4722			Общинска публична	
02508.507.245	Друг вид дървопроизводителна гора	Горска територия	ШОСЕТО ЗА ДЧ В ДЯСНО	0	13998	476	13521			Държавна публична	
02508.507.250	Нива	Земеделска територия	ШОСЕТО ЗА ДЧ В ДЯСНО	3	3712	670	3041			Частна	 
02508.507.251	Нива	Земеделска територия	ШОСЕТО ЗА ДЧ В ДЯСНО	3	3714	630	3083			Частна	
02508.507.253	Нива	Земеделска територия	ШОСЕТО ЗА ДЧ В ДЯСНО	3	5000	98	4902			Частна	
02508.523.24	Нива	Земеделска територия	ШОСЕТО ЗА ДЧ В ДЯСНО	3	16666	979	15687	15	38	Частна	
02508.523.25	Нива	Земеделска територия	ШОСЕТО ЗА ДЧ В ДЯСНО	3	16666	752	15914			Частна	
02508.523.33	Нива	Земеделска територия	ШОСЕТО ЗА ДЧ В ДЯСНО	3	12994	1470	11523	14	21	Частна	
02508.523.34	Нива	Земеделска територия	ШОСЕТО ЗА ДЧ В ДЯСНО	3	14000	2186	11814			Частна	
02508.523.49	Нива	Земеделска територия	ШОСЕТО ЗА ДЧ В ДЯСНО	3	25000	1115	23886	17	27	Частна	
02508.523.50	Нива	Земеделска територия	ШОСЕТО ЗА ДЧ В ДЯСНО	3	25001	15	24986			Частна	
02508.523.650	Нива	Земеделска територия	ШОСЕТО ЗА ДЧ В ДЯСНО	3	8333	366	7967			Частна	
02508.523.651	Нива	Земеделска територия	ШОСЕТО ЗА ДЧ В ДЯСНО	3	8336	307	8029			Частна	
02508.523.652	Нива	Земеделска територия	ШОСЕТО ЗА ДЧ В ДЯСНО	3	8332	338	7994	16	38	Частна	
02508.524.22	Нива	Земеделска територия	ШОСЕТО ЗА ДЧ В ДЯСНО	3	6000	995	5005			Частна	

ОБЕКТ: ИЗГРАЖДАНЕ НА НОВА ВЛ 110 KV ОТ П/СТ 33/110 KV КЪМ ВЯЕЦ "СТРАЖИЦА" ДО П/СТ "БАЛЧИК"

№ на имот	Начин на трайно ползване	Вид територия	Местност	Кат. на земята	Обща площ	Площ заета от сервитута на ВЛ	Площ незаета от сервитута на ВЛ	Стълб №	Площ на стъпката на стълба	Вид собственост	Собственик
					[кв.м.]	[кв.м.]	[кв.м.]		[кв.м.]		
02508.524.23	Нива	Земеделска територия	ШОСЕТО ЗА ДЧ В ДЯСНО	3	6001	814	5187	20	24	Частна	
02508.524.24	Нива	Земеделска територия	ШОСЕТО ЗА ДЧ В ДЯСНО	3	6000	1023	4977			Частна	
02508.524.25	Нива	Земеделска територия	ШОСЕТО ЗА ДЧ В ДЯСНО	3	6000	1445	4554			Частна	
02508.524.61	Нива	Земеделска територия	ШОСЕТО ЗА ДЧ В ДЯСНО	3	25011	354	24657			Частна	
02508.524.65	Нива	Земеделска територия	ШОСЕТО ЗА ДЧ В ДЯСНО	3	12506	2255	10250	18	44	Частна	
02508.524.66	Нива	Земеделска територия	ШОСЕТО ЗА ДЧ В ДЯСНО	3	12505	2905	9600			Частна	
02508.524.102	За селскостопански, горски, ведомствен път	Земеделска територия	ШОСЕТО ЗА ДЧ В ДЯСНО	0	3912	110	3802			Общинска публична	
02508.524.202	За местен път	Земеделска територия		0	16153	803	15350			Частна	
02508.524.501	Нива	Земеделска територия	ШОСЕТО ЗА ДЧ В ДЯСНО	3	12951	1280	11671	19	24	Частна	
02508.524.502	Нива	Земеделска територия	ШОСЕТО ЗА ДЧ В ДЯСНО	3	12951	2032	10919			Частна	
02508.526.3	Нива	Земеделска територия	В-СКО ШОСЕ/ЛЯВО ДЯСН	3	10000	2241	7759			Частна	
02508.526.13	Нива	Земеделска територия	В-СКО ШОСЕ/ЛЯВО ДЯСН	3	9500	269	9231			Частна	
02508.526.18	Нива	Земеделска територия	В-СКО ШОСЕ/ЛЯВО ДЯСН	3	8500	1285	7214	22	24	Частна	
02508.526.19	Нива	Земеделска територия	В-СКО ШОСЕ/ЛЯВО ДЯСН	3	8001	1359	6641			Частна	
02508.526.23	Нива	Земеделска територия	В-СКО ШОСЕ/ЛЯВО ДЯСН	3	19719	298	19421			Частна	

ОБЕКТ: ИЗГРАЖДАНЕ НА НОВА ВЛ 110 KV ОТ П/СТ 33/110 KV КЪМ ВЯЕЦ "СТРАЖИЦА" ДО П/СТ "БАЛЧИК"

№ на имот	Начин на трайно ползване	Вид територия	Местност	Кат. на земята	Обща площ	Площ заета от сервитута на ВЛ	Площ незаета от сервитута на ВЛ	Стълб №	Площ на стъпката на стълба	Вид собственост	Собственик
					[кв.м.]	[кв.м.]	[кв.м.]		[кв.м.]		
02508.526.26	Нива	Земеделска територия	В-СКО ШОСЕ/ЛЯВО ДЯСН	3	3100	841	2258			Частна	 
02508.526.27	Нива	Земеделска територия	В-СКО ШОСЕ/ЛЯВО ДЯСН	3	6500	1138	5362	21	38	Частна	
02508.526.28	Нива	Земеделска територия	В-СКО ШОСЕ/ЛЯВО ДЯСН	3	6901	1198	5702			Частна	
02508.526.31	Нива	Земеделска територия	В-СКО ШОСЕ/ЛЯВО ДЯСН	3	14751	42	14709			Частна	
02508.526.32	Нива	Земеделска територия	В-СКО ШОСЕ/ЛЯВО ДЯСН	3	5000	772	4228			Частна	
02508.526.33	Нива	Земеделска територия	В-СКО ШОСЕ/ЛЯВО ДЯСН	3	5000	195	4806			Частна	
02508.526.34	Нива	Земеделска територия	В-СКО ШОСЕ/ЛЯВО ДЯСН	3	16500	1119	15381			Частна	
02508.526.41	Нива	Земеделска територия	В-СКО ШОСЕ/ЛЯВО ДЯСН	3	6500	1448	5052	25	45	Частна	
02508.526.42	Нива	Земеделска територия	В-СКО ШОСЕ/ЛЯВО ДЯСН	3	30002	3672	26330	24	24	Частна	
02508.526.52	Нива	Земеделска територия	В-СКО ШОСЕ/ЛЯВО ДЯСН	3	10500	1198	9302			Частна	
02508.526.53	Нива	Земеделска територия	В-СКО ШОСЕ/ЛЯВО ДЯСН	3	10001	859	9142			Частна	
02508.526.101	За селскостопански, горски, ведомствен път	Земеделска територия	В-СКО ШОСЕ/ЛЯВО ДЯСН	0	3595	164	3431			Общинска публична	ОБЩИНА БАЛЧИК

ОБЕКТ: ИЗГРАЖДАНЕ НА НОВА ВЛ 110 KV ОТ П/СТ 33/110 KV КЪМ ВЯЕЦ "СТРАЖИЦА" ДО П/СТ "БАЛЧИК"

№ на имот	Начин на трайно ползване	Вид територия	Местност	Кат. на земята	Обща площ на имота [кв.м.]	Площ заета от сервитута на ВЛ [кв.м.]	Площ незаета от сервитута на ВЛ [кв.м.]	Стълб №	Площ на стъпката на стълба [кв.м.]	Вид собственост	Собственик
02508.526.216	За търговски обект, комплекс	Урбанизирана територия	В-СКО ШОСЕ/ЛЯВО ДЯСН	3	15000	861	14139			Частна	
02508.526.220	Друг вид дървопроизводителна гора	Горска територия	В-СКО ШОСЕ/ЛЯВО ДЯСН	0	415	6	409			Държавн публичн	
02508.526.221	За път от републиканската пътна мрежа	Територия на транспорта		0	12022	468	11554			Държавн публичн	
02508.526.262	Нива	Земеделска територия	В-СКО ШОСЕ/ЛЯВО ДЯСН	3	11301	826	10475	26	44	Общинск частна	
02508.526.264	Нива	Земеделска територия	В-СКО ШОСЕ/ЛЯВО ДЯСН	3	5500	1631	3869	23	24	Частна	
02508.526.265	Нива	Земеделска територия	В-СКО ШОСЕ/ЛЯВО ДЯСН	3	5500	172	5328			Частна	
Общ брой имоти: 61				ОБЩО:	780354	63747	716607				



**Забележки: 1. Настоящият регистър е изготвен по данни от КККР на гр. Балчик, закупени от АГКК със зявление вх. № 3953930-26.05.2
2. Стълб № 27 попада в имота на п/ст "Балчик" (ПИ 02508.55.2).**

/инж. Павел Павлов/
Удост. за ППП рег. № 11685/2008г., КИИП

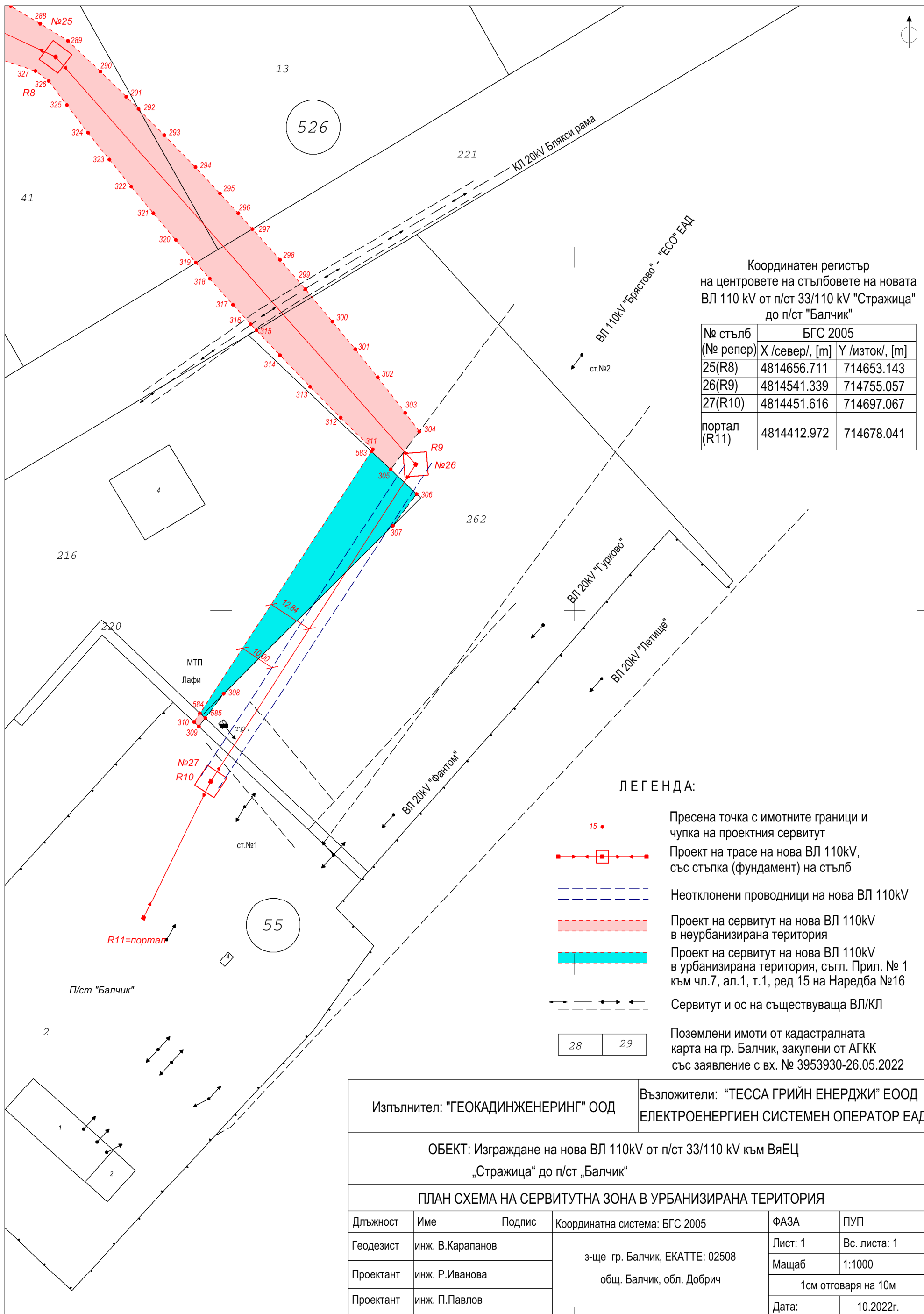


Координатен редиц
на центровете на стълбовете на новата
ВЛ 110 kV от път 33110 kV "Справка"
до село "Белчик"

№ стълб	БГС 2005
9	4815982.023 712122.852
10(RA)	4815982.860 712115.588
11	4815793.809 712476.104
12	4819726.369 712932.894
13	4818645.755 712820.482
14	4815571.614 712960.875
15	4815502.288 713154.090
16(RS)	4815442.489 713293.152
17	4815438.783 713330.463
18(RB)	4815425.674 713506.212
19	4815285.123 713644.339
20	4815135.241 713788.440
21(R7)	4814995.279 713923.022
22	4814913.870 714066.565
23	4814826.182 714287.673
24	4814738.490 714476.781
25(R6)	4814685.711 714653.143
26(R9)	4814541.339 714755.057
27(R10)	4814451.616 714697.067
Път (R11)	4814412.972 714679.041

- ЛЕГЕНДА**
- Пресича точка с местните граници и чупа на проектния сервитут
 - Проект на трасе на нова ВЛ 110kV със стълб (фундамент) на стълб
 - ▬ Проект на сервитут на нова ВЛ 110kV
 - ▬ Сервитут и осна с съществуваща ВЛ 110kV
 - ▬ Позиционни данни от кадастралната карта на гр. Белчик, закупени от АТЖК със заявление с в.к. № 3953930-26.05.2022
 - ▬ Подарден от реконструкция проект с период на действие 2019-2028 година

Изпълнител: "ТЕОКАДИКЕНЕРИНГ" ООД		Възложител: "ТЕСОА ГРИЙН ЕНЕРДЖИ" ЕООД	
Обект: Изграждане на нова ВЛ 110kV от път 33110 kV към ВЕЦ		ЕЛЕКТРОЕНЕРГИЙНИ СИСТЕМИ Оператор: ЕАД	
ОКОНЧАТЕЛЕН ПРОЕКТ НА ПОДРОБЕН УСТРОЙСТВЕН ПАРЦЕЛЕН ПЛАН			
Дизайнер	Иск. В. Крижан	Коректорна система: БГС 2005	ФАЗА
Горещител	инж. Р. Равска	№ на л. Белчик: 0208	Лист: 1
Проектант	инж. П. Павлов	Общ. Белчик: 061	Вс. листа: 1
		Масштаб:	1:2000
		Дата:	10.2022



Координатен регистър на центрете на стълбовете на новата ВЛ 110 kV от п/ст 33/110 kV "Стражица" до п/ст "Балчик"

№ стълб (№ репер)	БГС 2005	
	X /север/, [m]	Y /изток/, [m]
25(R8)	4814656.711	714653.143
26(R9)	4814541.339	714755.057
27(R10)	4814451.616	714697.067
портал (R11)	4814412.972	714678.041

ЛЕГЕНДА:

- 15 Пресена точка с имотните граници и чупка на проектния сервитут
- Проект на трасе на нова ВЛ 110kV, със стъпка (фундамент) на стълб
- Неотклонени проводници на нова ВЛ 110kV
- Проект на сервитут на нова ВЛ 110kV в неурбанизирана територия
- Проект на сервитут на нова ВЛ 110kV в урбанизирана територия, съгл. Прил. № 1 към чл.7, ал.1, т.1, ред 15 на Наредба №16
- Сервитут и ос на съществуваща ВЛ/КЛ
- 28 29 Поземлени имоти от кадастралната карта на гр. Балчик, закупени от АГКК със заявление с вх. № 3953930-26.05.2022

Изпълнител: "ГЕОКАДИНЖЕНЕРИНГ" ООД		Възложители: "ТЕССА ГРИЙН ЕНЕРДЖИ" ЕООД ЕЛЕКТРОЕНЕРГИЕН СИСТЕМЕН ОПЕРАТОР ЕАД			
ОБЕКТ: Изграждане на нова ВЛ 110kV от п/ст 33/110 kV към ВЯЕЦ „Стражица“ до п/ст „Балчик“					
ПЛАН СХЕМА НА СЕРВИТУТНА ЗОНА В УРБАНИЗИРАНА ТЕРИТОРИЯ					
Длъжност	Име	Подпис	Координатна система: БГС 2005	ФАЗА	ПУП
Геодезист	инж. В.Карапанов		з-ще гр. Балчик, ЕКАТТЕ: 02508 общ. Балчик, обл. Добрич	Лист: 1	Вс. листа: 1
Проектант	инж. Р.Иванова			Мащаб	1:1000
Проектант	инж. П.Павлов			1см отговаря на 10м	
				Дата:	10.2022г.

РЕГИСТЪР

на имотите, засегнати от сервитутната зона на нова ВЛ 110 kV от п/ст 33/110 kV ВяЕЦ "Стражица" до п/ст "Балчик" на територията на землището на **с. Стражица**, ЕКАТТЕ: **69643**, общ. Балчик, обл. Добрич - за присъединяване на ВяЕЦ "Стражица" към електропреносната мрежа (ЕПМ) 110 kV

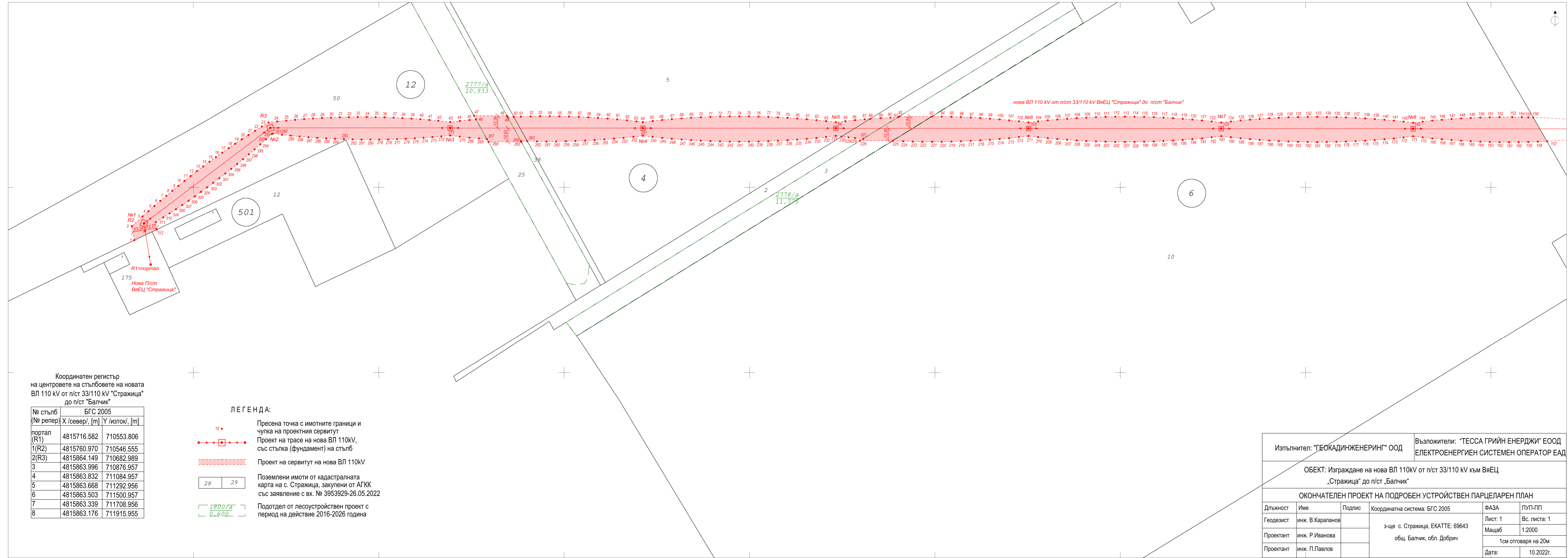
№ на имот	Начин на трайно ползване	Вид територия	Местност	Кат. на земята	Обща площ на имота	Площ заета от сервитута на ВЛ	Площ незаета от сервитута на ВЛ	Стълб №	Площ на стъпката на стълба	Вид собственост	Собственик
					[кв.м.]	[кв.м.]	[кв.м.]		[кв.м.]		
69643.4.2	За местен път	Територия на транспорта		0	10081	580	9501			Общинска публична	ОБЩИНА БАЛЧИК
69643.4.3	Нискостъблена гора	Горска територия		0	11979	926	11053			Държавна частна	ДЪРЖАВНО ЛЕСНИЧЕЙСТВО - ПОЯСИ
69643.4.5	Нива	Земеделска територия		2	212301	8309	203992	4; 5	48	Държавна частна	ДЪРЖАВЕН ПОЗЕМЛЕН ФОНД - МЗ Х
69643.6.10	Нива	Земеделска територия		2	521222	15825	505398	6; 7; 8	72	Държавна частна	ДЪРЖАВЕН ПОЗЕМЛЕН ФОНД - МЗ Х
69643.12.25	Нискостъблена гора	Горска територия		0	11425	1003	10422			Държавна частна	ДЪРЖАВНО ЛЕСНИЧЕЙСТВО - ПОЯСИ
69643.12.39	За селскостопански, горски, ведомствен път	Земеделска територия		0	2210	178	2032			Общинска частна	ОБЩИНА БАЛЧИК
69643.12.50	Пасище	Земеделска територия		2	108709	7979	100730	1; 2; 3	112	Общинска публична	ОБЩИНА БАЛЧИК
Общ брой имоти: 7					ОБЩО:	877927	34801				843127

Забележка: Настоящият регистър е изготвен по данни от КККР на с. Стражица, закупени от АГКК със заявление вх. № 3953929-26.05.2022.

Изготвил:.....

/инж. Павел Павлов/





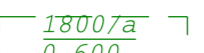
Удост. за ППП рег. № 11685/2008г., КИИП



Координатен регистър
на центровете на стълбовете на новата
ВЛ 110 kV от п/ст 33/110 kV "Стражица"
до п/ст "Балчик"

№ стълб (№ репер)	БГС 2005	
	X /север/, [m]	Y /изток/, [m]
портал (R1)	4815716.582	710553.806
1(R2)	4815760.970	710546.555
2(R3)	4815864.149	710682.989
3	4815863.996	710876.957
4	4815863.832	711084.957
5	4815863.668	711292.956
6	4815863.503	711500.957
7	4815863.339	711708.956
8	4815863.176	711915.955

ЛЕГЕНДА:

-  Пресена точка с имотните граници и чупка на проектния сервитут
-  Проект на трасе на нова ВЛ 110kV, със стълпка (фундамент) на стълб
-  Проект на сервитут на нова ВЛ 110kV
-  Поземлени имоти от кадастралната карта на с. Стражица, закупени от АГКК със заявление с вх. № 3953929-26.05.2022
-  Подотдел от лесоустройствен проект с период на действие 2016-2026 година

Изпълнител: "ГЕОКАДИНЖЕНЕРИНГ" ООД		Възложители: "ТЕССА ГРИЙН ЕНЕРДЖИ" ЕООД ЕЛЕКТРОЕНЕРГИЕН СИСТЕМЕН ОПЕРАТОР ЕАД	
ОБЕКТ: Изграждане на нова ВЛ 110kV от п/ст 33/110 kV към ВЯЕЦ „Стражица“ до п/ст „Балчик“			
ОКОНЧАТЕЛЕН ПРОЕКТ НА ПОДРОБЕН УСТРОЙСТВЕН ПАРЦЕЛАРЕН ПЛАН			
Длъжност	Име	Подпис	Координатна система: БГС 2005
Геодезист	инж. В.Караланов		з-ще с. Стражица, ЕКАТТЕ: 69643 общ. Балчик, обл. Добрич
Проектант	инж. Р.Иванова		
Проектант	инж. П.Павлов		
ФАЗА	Лист: 1	ПУП-ПП	
Мащаб	1:2000	Вс. листа: 1	
1см отговаря на 20м			
Дата:	10.2022г.		