


ОБЩИНА БАЛЧИК



Кмет
Николай Ангелов
9600 гр. Балчик
пл. "21-ви септември" №6

☎ 0579 72070
☎ 0579 74117
✉ mayor@balchik.bg
www.balchik.bg




ОБЯВЛЕНИЕ НА ДОПУСКАНЕ

ПУБЛИКАЦИЯ

Община Балчик съобщава, на заинтересованите граждани и юридически лица на основание чл. 124б, ал. 2 от ЗУТ, че с решение № 467, протокол № 29 от заседание на Общински съвет – Балчик, проведено на 21.12.2021 г. е допуснато изработването на ПУП ПП за захранващ водопровод за поливна система от ПИ 0673.502.93 по КК на с. Брястово до ПИ 18160.69.24, 18160.69.25, 18160.69.35 и 18160.70.9 по КК на с. Гурково, Община Балчик, съгласно преписка с вх. № УТ-2060-16/ 10.09.2021 г.

С уважение,
НИКОЛАЙ АНГЕЛОВ
Кмет на община Балчик



ОБЩИНСКИ СЪВЕТ – БАЛЧИК

ПРОТОКОЛ

№ 29

от заседание на Общински съвет – Балчик,
проведено на 21 януари 2022 година

По девета точка от дневния ред: Разрешение за изработване на ПУП – Парцеларен план за линеен обект на техническата инфраструктура „Захранващ водопровод за поливна система от ПИ 0673.502.93 по КККР на с. Брястово до ПИ 18160.69.24, 18160.69.25, 18160.69.35 и 18160.70.9 по КККР на с. Гурково, ОБЩ. Балчик, обл. Добрич и придружаващата план-схема в обхвата на урбанизираните територии.

Вносител: Николай Ангелов – кмет на Община Балчик

В залата присъстват 13 общински съветници

Поименно гласуване със „ЗА” –13; ПРОТИВ” – 0; „ВЪЗДЪРЖАЛ СЕ” – 0; “

РЕШЕНИЕ № 466: На основание чл. 21, ал. 1, т. 11 от ЗМСМА; чл. 124а, ал. 1 от ЗУТ, чл. 125, ал. 1 ЗУТ, чл. 110, ал. 1, т. 5 от ЗУТ е допустимо изработването на ПУП – Парцеларен план за линеен обект на техническата инфраструктура, съгласно заявление с регистрационен индекс и дата № УТ-2060-16-002/ 08.12.2021 г., в качеството му на възложител, проведени процедури за служебно съгласуване по чл. 128а, ал. 2 от ЗУТ, становище с вх. № УТ-2060-16-003/ 16.12.2021 г. на Главен Архитект- Община Балчик. Общински Съвет- Балчик:

1. Одобрява задание, съставено от заявителя, в качеството му на възложител, за изработването на проект за ПУП - ПП Общата дължина на проектното трасе е приблизително 5037 m и преминава през следните поземлени имоти (ПИ):

№ на имота	Землище	НТП	Собственост	Площ на имота в дка.	Засегнатата площ в дка	Дължина в м.
18160.67.7	с. Гурково	Пасище	Община Балчик	19.720	0.294	49.35
18160.68.53	с. Гурково	За селскостопански, горски, ведомствен път	Община Балчик	10.883	2.715	452.92
18160.70.23	с. Гурково	За местен път	Община Балчик	35.864	11.204	1870.63
18160.70.9	с. Гурково	Нива	ЧАСТНА	127.070	2.879	476.75
18160.68.52	с. Гурково	За селскостопански, горски, ведомствен път	Община Балчик	6.553	6.488	1081.42
18160.69.29	с. Гурково	За селскостопански, горски, ведомствен път	Община Балчик	4.741	1.230	242.44

18160.69.24	с. Гурково	Нива	ЧАСТНА	40.003	0.255	30.20
18160.69.25	с. Гурково	Нива	ЧАСТНА	40.001	2.177	351.77
18160.69.35	с. Гурково	Нива	ЧАСТНА	26.750	2.088	345.02
Общо:				311.585	29.330	4900.50

2. Дава разрешение за изработването на проект за ПУП – Парцеларен план за линеен обект на техническата инфраструктура „Захранващ водопровод за поливна система от ПИ 0673.502.93 по КККР на с. Брястово до ПИ 18160.69.24, 18160.69.25, 18160.69.35 и 18160.70.9 по КККР на с. Гурково, ОБЩ. Балчик, обл. Добрич и придружаващата план-схема в обхват на урбанизираните територии.

Общата дължина на проектното трасе е приблизително 5037 m и преминава през следните поземлени имоти (ПИ):

№ на имота	Землище	НТП	Собственост	Площ на имота в дка.	Засегнатата площ в дка	Дължина в м.
18160.67.7	с. Гурково	Пасище	Община Балчик	19.720	0.294	49.35
18160.68.53	с. Гурково	За селскостопански, горски, ведомствен път	Община Балчик	10.883	2.715	452.92
18160.70.23	с. Гурково	За местен път	Община Балчик	35.864	11.204	1870.63
18160.70.9	с. Гурково	Нива	ЧАСТНА	127.070	2.879	476.75
18160.68.52	с. Гурково	За селскостопански, горски, ведомствен път	Община Балчик	6.553	6.488	1081.42
18160.69.29	с. Гурково	За селскостопански, горски, ведомствен път	Община Балчик	4.741	1.230	242.44
18160.69.24	с. Гурково	Нива	ЧАСТНА	40.003	0.255	30.20
18160.69.25	с. Гурково	Нива	ЧАСТНА	40.001	2.177	351.77

1816 0.69. 35	с. Гурково	Нива	ЧАСТНА	26.750	2.088	345.02
Общо:				311.585	29.330	4900.50

3. ПУП да се съобрази с предписания съгласно чл. 128а от ЗУТ, които са неразделна част от решението.

4. Във връзка с преминаването през цитираният имот е необходимо учредяване на правото на прокарване по реда на ЗУТ.

5. Съгласно чл. 128, ал. 6 от ЗУТ, Възложителя съгласува ПУП със специализираните контролни органи, по реда на чл. 127, ал. 2 от ЗУТ, включващо задължително:

- здравно заключение, издадено по реда на чл. 18 от Наредба № 36 от 2009 г. за условията и реда за упражняване на Държавен здравен контрол.

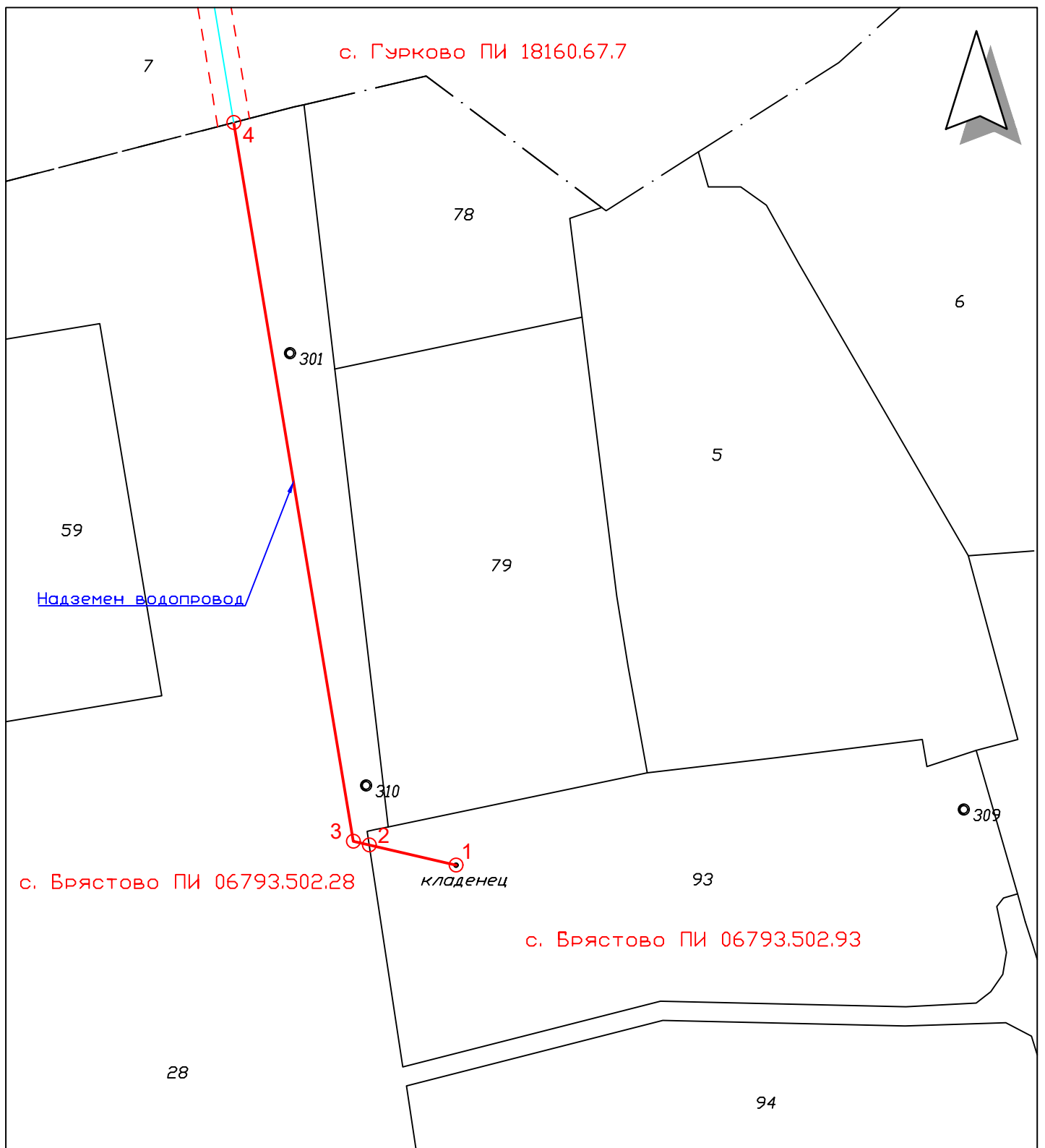
- становище или влязло в сила решение, издадено по реда на глава шеста от Закона за опазване на околната среда и по чл. 31 от Закона за биологичното разнообразие.

Решението да се разгласи с обявление, което се поставя на определените за това места в сградата на общината, района или кметството, както и на други подходящи места в съответната територия - предмет на плана, и се публикуват на интернет страницата на общината, съгласно чл. 124б, ал. 2 от ЗУТ;

Решението не подлежи на оспорване съгласно чл. 124 б, ал. 4 от ЗУТ

НИКОЛАЙ КОЛЕВ,
Председател на
ОбС-Балчик





Координатен регистър
Координатна система БГС 2005

№	X	Y
1	4817171.623	719128.243
2	4817175.313	719112.334
3	4817175.991	719109.412
4	4817307.488	719087.527

Координатна система - БГС 2005
Координатен регистър на изходните точки

№	X	Y	H
РТ301	4817265.295	719097.836	182.350
РТ310	4817186.175	719111.770	179.243

Забележка: ЗА ИЗХОДЕН НИВЕЛАЧЕН РЕПЕР ПРИ СТРОИТЕЛСТВОТО ДА СЕ ИЗПОЛЗВАТ РТ301 ИЛИ РТ310 КОИТО СА В БЛИЗОСТ ДО ОБЕКТА

ВЪЗЛОЖИТЕЛ:	"АГРО СИЛА ЖЕЧЕВ" ЕООД
ОБЕКТ:	Захранващ водопровод за поливна система от ПИ 0673.502.93 по КККР на с. Брястово до ПИ 18160.69.24, 18160.69.25, 18160.69.35 и 18160.70.9 по КККР на с.Гурково, общ. Балчик, обл. Добрич"
ЧЕРТЕЖ:	ТРАСИРОВЪЧЕН ПЛАН

ПРОЕКТАНТ:	В.Ник		
Начертал:	И.П.		дезия
Съгласявали:	12.20	ЛИСТ 1/1	РП М 1:1000
Арх.			
конст.			инж. К. Дим

СКИЦА ПРЕДЛОЖЕНИЕ ЗА ДОПУСКАНЕ ЗА ИЗРАБОТКА НА ПУП-ПАРЦЕЛАРЕН ПЛАН

За обект: "Захранващ водопровод за поливна система от ПИ 067350293 по КХКР на с. Брястово до ПИ 181606924, 181606925, 181606935 и 18160709 по КХКР на с. Гърково, ОБЩ. Балчик, обл. Добрич"

с. Гърково
с. Брястово
Област Добрич

