


ОБЩИНА БАЛЧИК



Кмет
Николай Ангелов
9600 гр. Балчик
пл. "21-ви септември" №6

☎ 0579 72070
☎ 0579 74117
mayor@balchik.bg
www.balchik.bg



Обявление за изработен проект за подробен устройствен план

ОБЯВЛЕНИЕ

Община Балчик съобщава на заинтересованите граждани и юридически лица, че е постъпило заявление с вх. № УТ-2117-23/22.07.21 г. за одобряване на проект на . ПУП – ПЗ за ПИ 02508.9.263 по КК на гр. Балчик, м-т. „Кулака”, община Балчик.

Справка и допълнителна информация може да получите в стая № 004 в сградата на Община Балчик и сайта на Община Балчик.

На основание чл. 128. ал. 5 от ЗУТ, заинтересуваните лица могат да направят писмени възражения, предложения и искания по проекта за подробен устройствен план до общинската администрация.

С уважение,

НИКОЛАЙ АНГЕЛОВ
Кмет на Община Балчик



За Кмет...
Заловен за заемстване:
№1313 от 06.11.2019г.



**АГЕНЦИЯ ПО ГЕОДЕЗИЯ,
КАРТОГРАФИЯ И КАДАСТЪР
СЛУЖБА ПО ГЕОДЕЗИЯ, КАРТОГРАФИЯ И КАДАСТЪР - ГР. ДОБРИЧ**

9300, ПОЩЕНСКА КУТИЯ 12, Бул. "ДОБРУДЖА" №28, ет.3, 058/602473; 601278,
dobrich@cadastre.bg, БУЛСТАТ:130362903

СОФИЯ 1618, УЛ. МУСАЛА №1
ТЕЛ.: 02/818 83 00 стр.1 от 12/955 53 33
ACAD@CADASTRE.BG • WWW.CADASTRE.BG

**СКИЦА НА ПОЗЕМЛЕН ИМОТ
№ 15-953743-14.10.2020 г.**

Поземлен имот с идентификатор **02508.9.263**

Гр. **Балчик**, общ. **Балчик**, обл. **Добрич**

По кадастралната карта и кадастралните регистри, одобрени със **Заповед 300-5-5/04.02.2004 г.**

на **Изпълнителния директор на АГКК**

Последно изменение на кадастралната карта и кадастралните регистри, засягащо поземления имот е от **14.10.2020 г.**

Адрес на поземления имот: **гр. Балчик, М-СТ "КУЛАКА"**

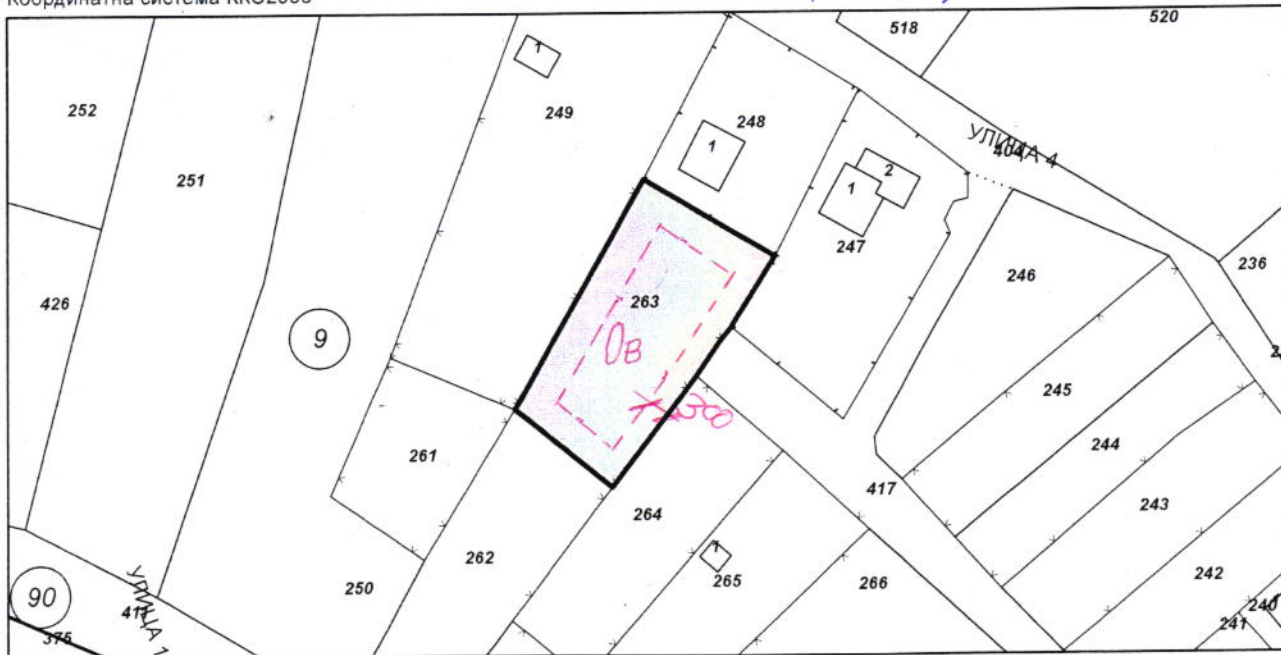
Площ: **678 кв. м**

Трайно предназначение на територията: **Урбанизирана**

Начин на трайно ползване: **Ниско застрояване (до 10 м)**

*ОВ - ВИЛНА ЗОНА
ПЗ-ДО 30% ; ПОЗЕМ. ДО 60%
КМН-ДО 0,6
НС 7М*

Координатна система **ККС2005**



М 1:1000

СКИЦА - ПРЕДЛОЖЕНИЕ

Предишен идентификатор: **няма**

Номер по предходен план: **477**

Съседни: **02508.9.261, 02508.9.262, 02508.9.264, 02508.9.417, 02508.9.247, 02508.9.248, 02508.9.249**

Собственици по данни от КРНИ:

1. **ПЕТЪР СТОЯНОВ МИХАЙЛОВ**


площ 500 кв. м от правото на собственост

Нотариален акт № 4 том II дело 4 от 02.01.1986г., издаден от НАРОДЕН СЪД ГР.БАЛЧИК

Носители на други вещни права по данни от КРНИ:

няма данни

Скица № 15-953743-14.10.2020 г. издадена въз основа на
заявление с входящ № 01-476179-14.10.2020 г.



Деян Стоянов