


ОБЩИНА БАЛЧИК



Кмет
Николай Ангелов
9600 гр. Балчик
пл. "21-ви септември" №6

☎ 0579 72070
☎ 0579 74117
mayor@balchik.bg
www.balchik.bg



Обявление за изработен проект за подробен устройствен план

ОБЯВЛЕНИЕ

Община Балчик съобщава на заинтересованите граждани и юридически лица, че е постъпило заявление с вх. № УТ-2117-29/ 20.07.2023 г., за одобряване на проект на ПУП – План за регулация за УПИ ХХІХ(02508.68.116) и УПИ ХХХ(02508.68.115),-с конкретното му предназначение "За жилищно строителство и обществено обслужване", кв. 11, по ПУП на гр. Балчик, община Балчик, област Добрич и ПУП-План за застрояване за УПИ ХХХ(02508.68.115), кв. 11, по ПУП на гр. Балчик, община Балчик, област Добрич, в съответствие с параметрите на устройствена зона за жилищно застрояване "Жм".

Справка и допълнителна информация може да получите в стая № 004 в сградата на Община Балчик и сайта на Община Балчик.

На основание чл. 128. ал. 5 от ЗУТ, заинтересуваните лица могат да направят писмени възражения, предложения и искания по проекта за подробен устройствен план до общинската администрация.

С уважение,

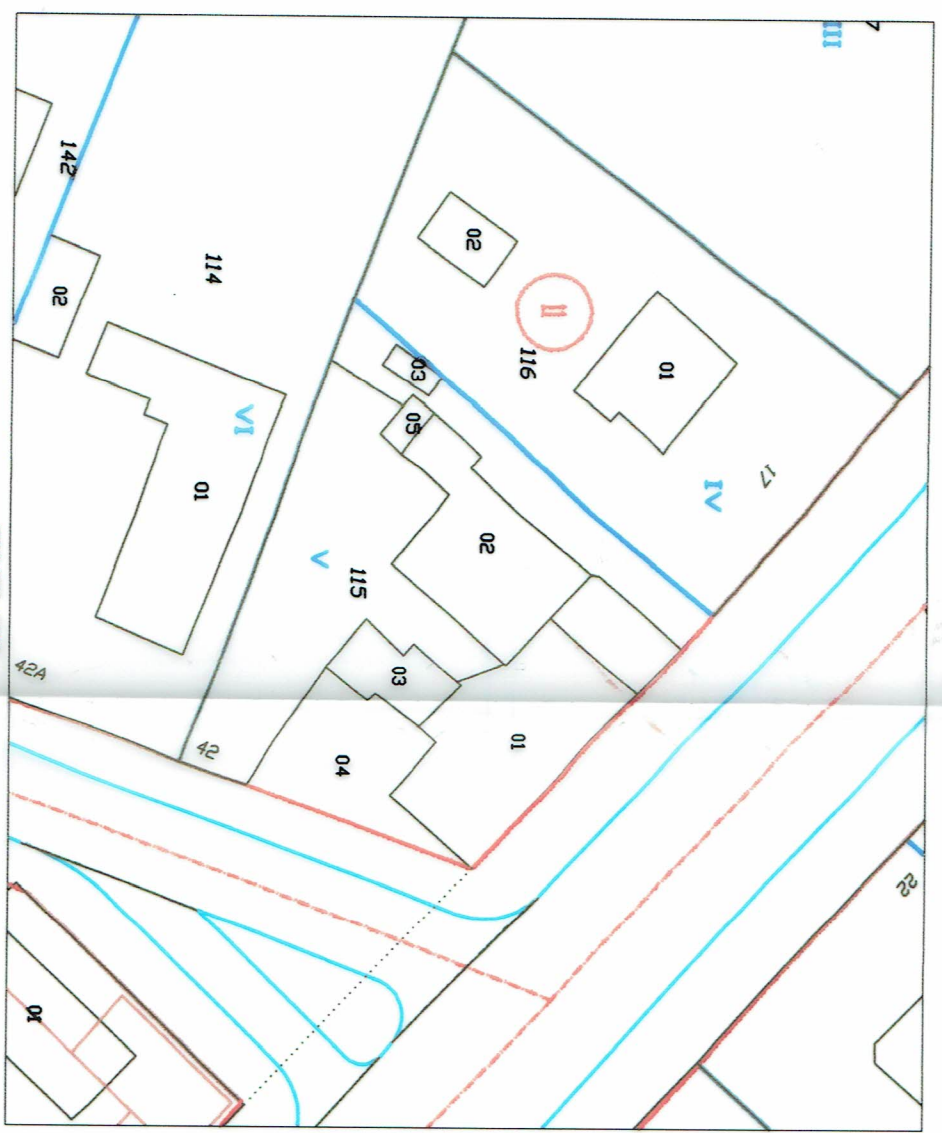
НИКОЛАЙ АНГЕЛОВ
Кмет на община Балчик

Митко
Запови
№131

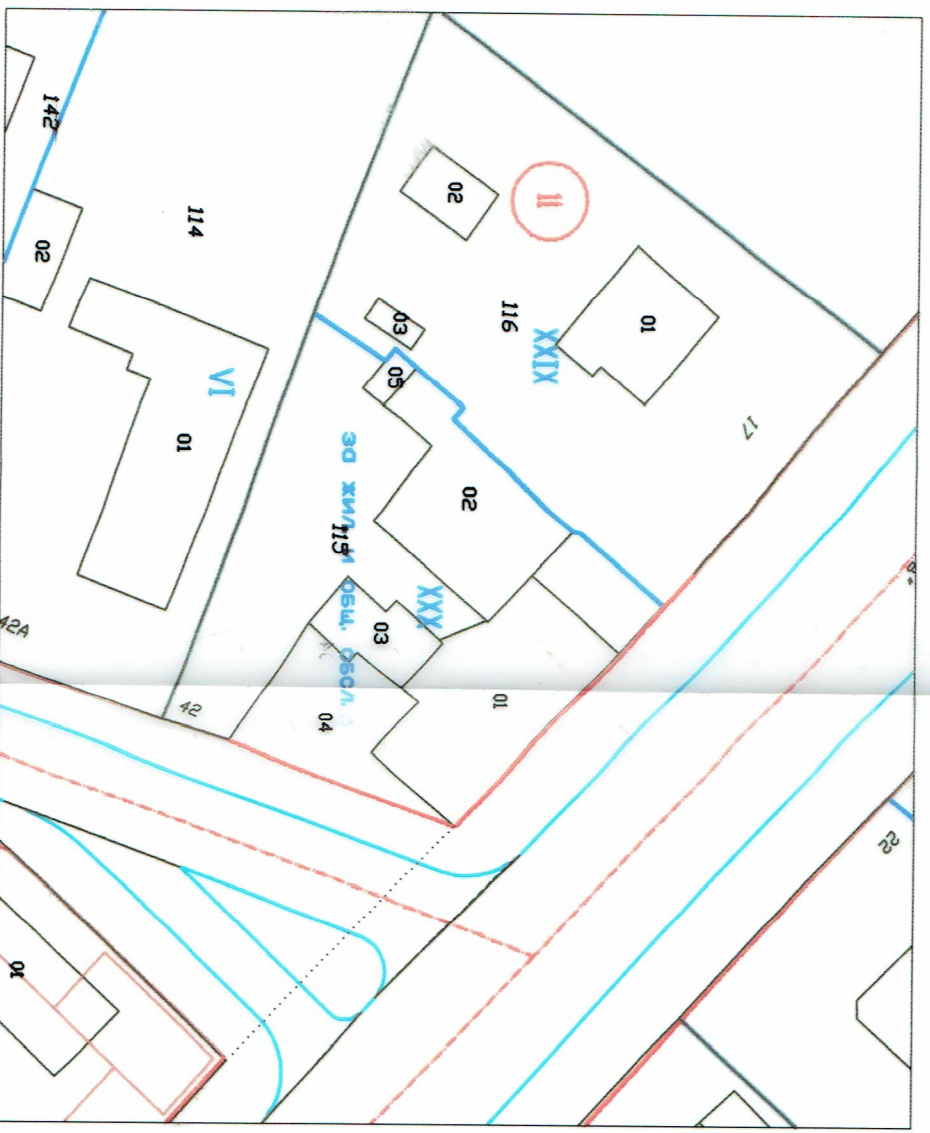

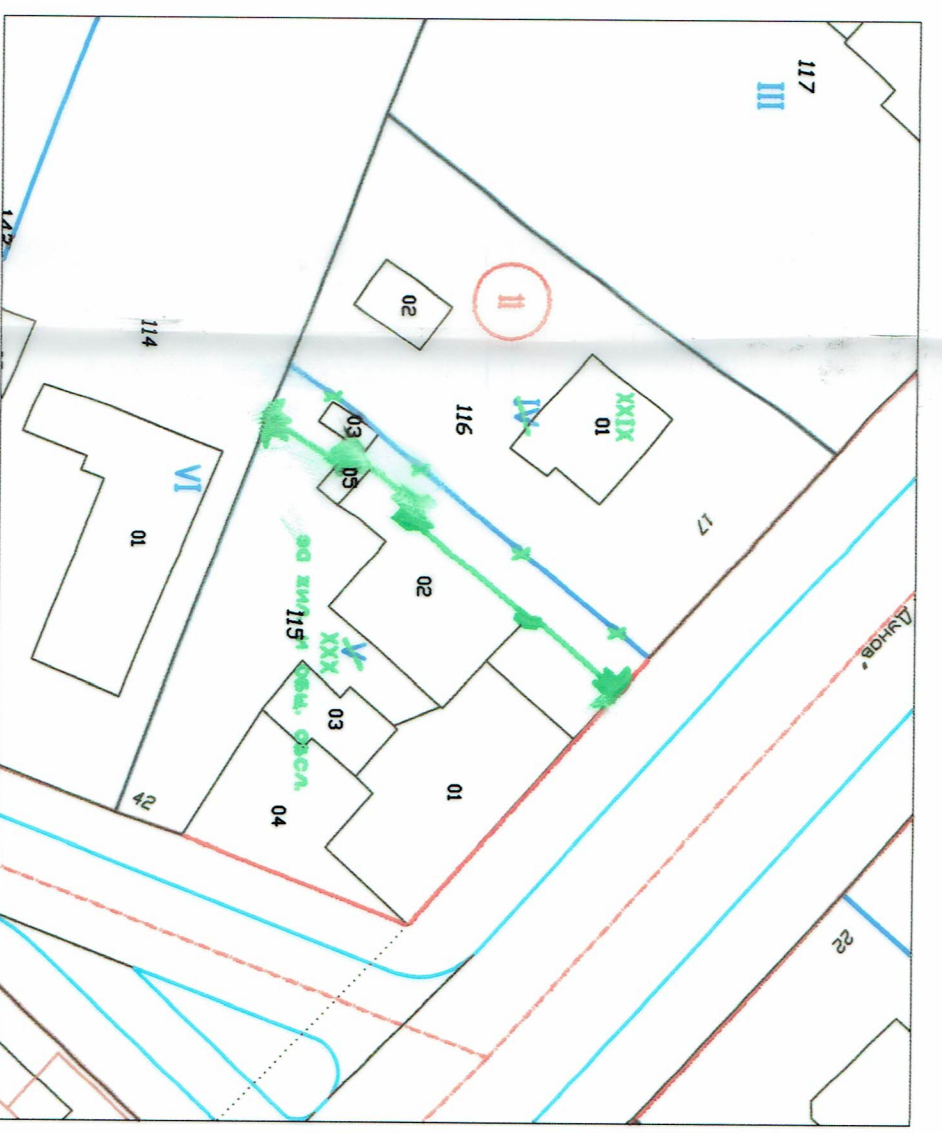


ПОДРОВЕН УСТРОЙСТВЕН ПЛАН - ПЛАН ЗА РЕГУЛАЦИЯ И ЗАСТРОВАВАНЕ
ЗА УПИ XXX, КВ 11 ПО ПУПНА ГР. БАЛЧИК, ОБЩИНА БАЛЧИК
М 1: 5'00

ИЗВАДКА ОТ ДЕЙСТВИЯЩА ПУП



ПУП-ПЗ



ОДОБРЕН СЪС ЗАПОВЕД №...../.....

ОДОБРИЛ КМЕТ :
 /Николай Ангелов /

Възложител: Ивайло Тодоров Иванов

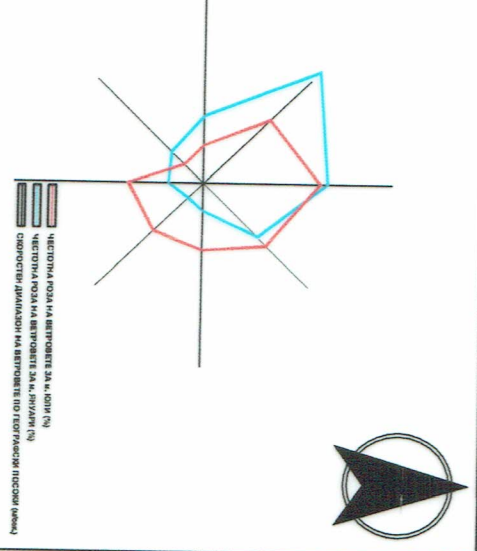
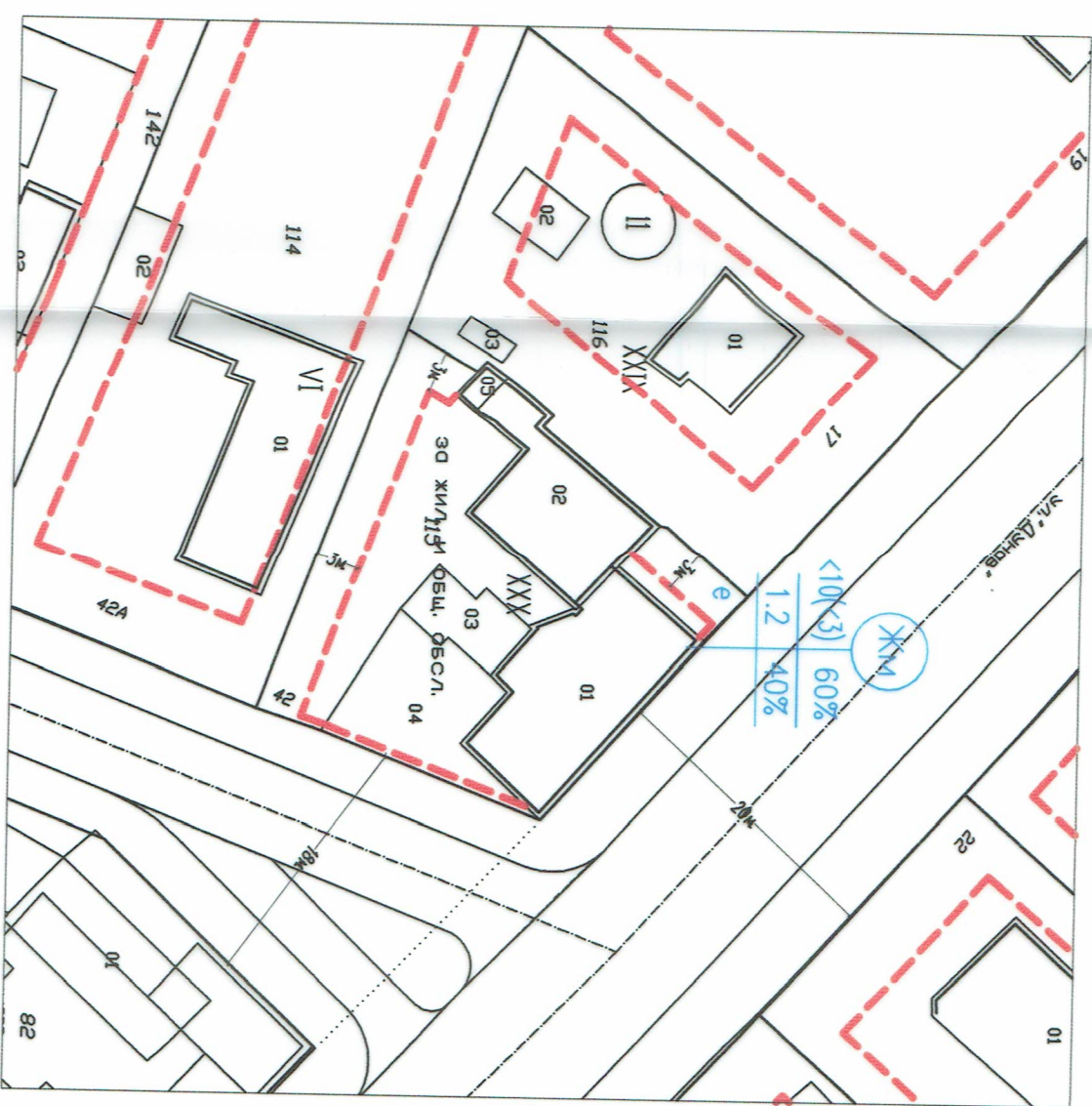
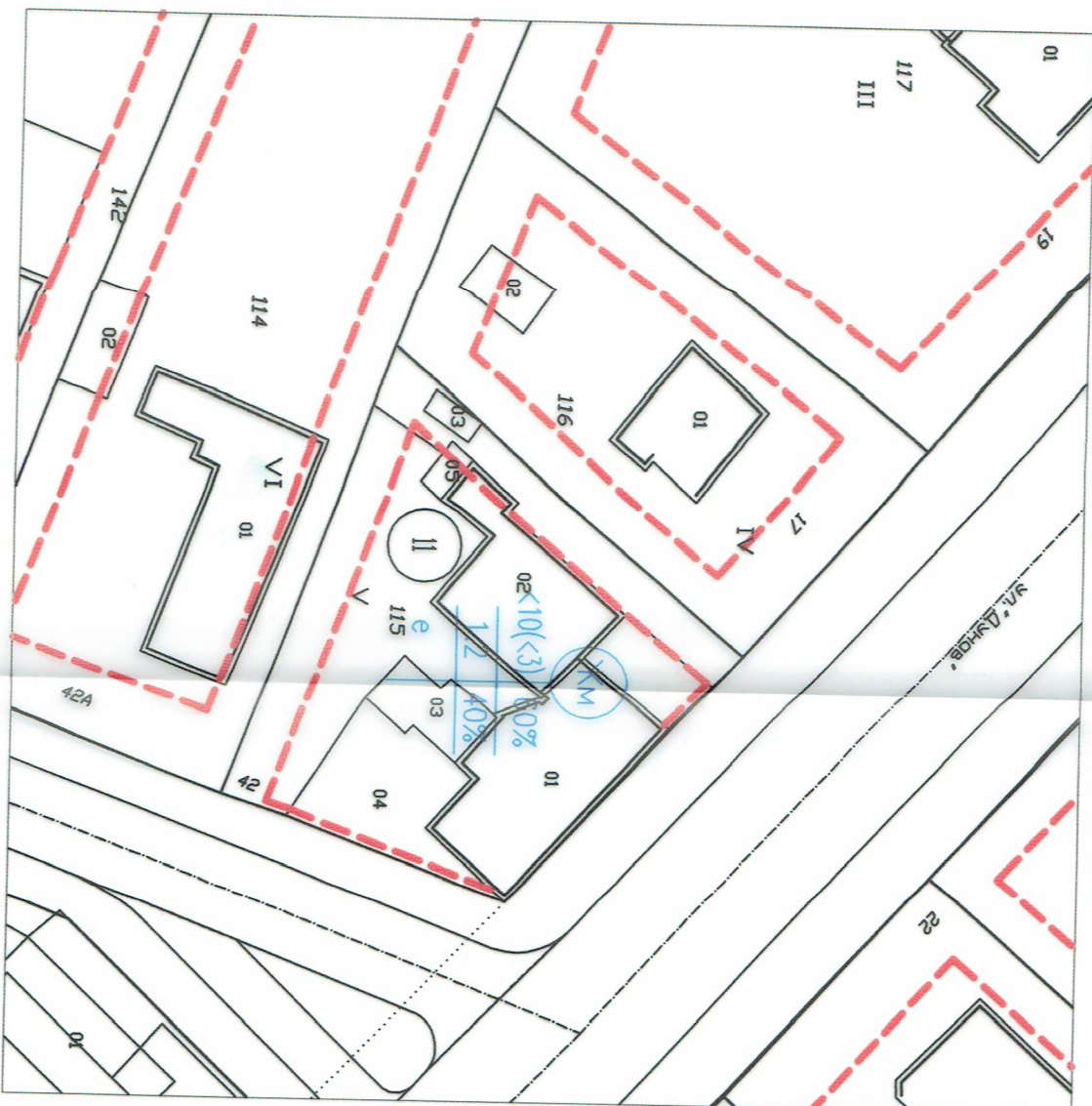
ПОДРОВЕН УСТРОЙСТВЕН ПЛАН - ПЛАН ЗА РЕГУЛАЦИЯ И ЗАСТРОВАВАНЕ ЗА УПИ XXX, КВ 11 ПО ПУПНА ГР. БАЛЧИК, ОБЩИНА БАЛЧИК



Проектант Г

ПОДРОБЕН УСТРОЙСТВЕН ПЛАН - ПЛАН ЗА РЕГУЛАЦИЯ И ЗАСТРОЯВАНЕ
ЗА УПИ XXX, КВ 11 ПО ПУП НА ГР. БАЛЧИК, ОБЩИНА БАЛЧИК
М 1:500

ПУП-ПЗ



ОДОБРЕН СЪС ЗАПОВЕД №.....

ОДОБИЛ КМЕТ : /Николай Ангелов /

Възложител: Ивайло Тодоров Иванов

ПОДРОБЕН УСТРОЙСТВЕН ПЛАН -
ПЛАН ЗА РЕГУЛАЦИЯ И ЗАСТРОЯВАНЕ
ЗА УПИ XXX, КВ 11 ПО ПУП НА ГР. БАЛЧИК,
ОБЩИНА БАЛЧИК

11	НОМЕР НА КВАРТАЛ	XXXX	НОМЕР НА УПИ (НОВО)	ЗА ЖИЛ. ОБЩ. ОБСЛУЖВАНЕ	613	ПЛОЩ ПО ДОКУМЕНТИ	Жм	УСТРОЙСТВЕНА ЗОНА	≤10(3)	МАКСИМАЛНА ВИСОЧИНА В М. (ЕТАЖНОСТ)	≤60%	ПЪЛТНОСТ НА ЗАСТРОЯВАНЕ	≤1.2	ИНТЕНЗИВНОСТ НА ЗАСТРОЯВАНЕ (Кинг)	≥40%	МИНИМАЛНА ОЗЕЛЕНЕНА ПЛОЩ
----	------------------	------	---------------------	-------------------------	-----	-------------------	----	-------------------	--------	-------------------------------------	------	-------------------------	------	------------------------------------	------	--------------------------



Проектант: ПЗ: