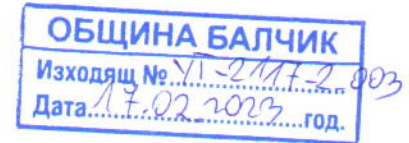


# ОБЩИНА БАЛЧИК



Кмет  
**Николай Ангелов**  
9600 гр. Балчик  
пл. "21-ви септември" №6

☎ 0579 72070  
☎ 0579 74117  
mayor@balchik.bg  
www.balchik.bg



## Обявление за изработен проект за подробен устройствен план

### ОБЯВЛЕНИЕ

Община Балчик съобщава на заинтересованите граждани и юридически лица, че е постъпило заявление с вх. № УТ-2117-2/ 18.01.2023 г. за одобряване на ПУП- План за застрояване за ПИ 18160.110.64, по КК на област Добрич, община Балчик, с. Гурково, в съответствие с параметрите на устройствена зона съгласно ОУП- предимно производствено -“Пп”.

Справка и допълнителна информация може да получите в стая № 004 в сградата на Община Балчик и сайта на Община Балчик.

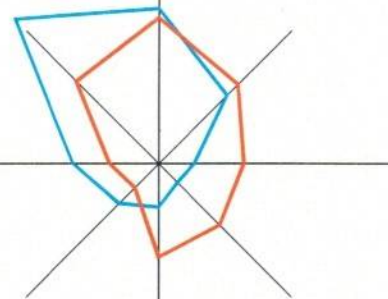
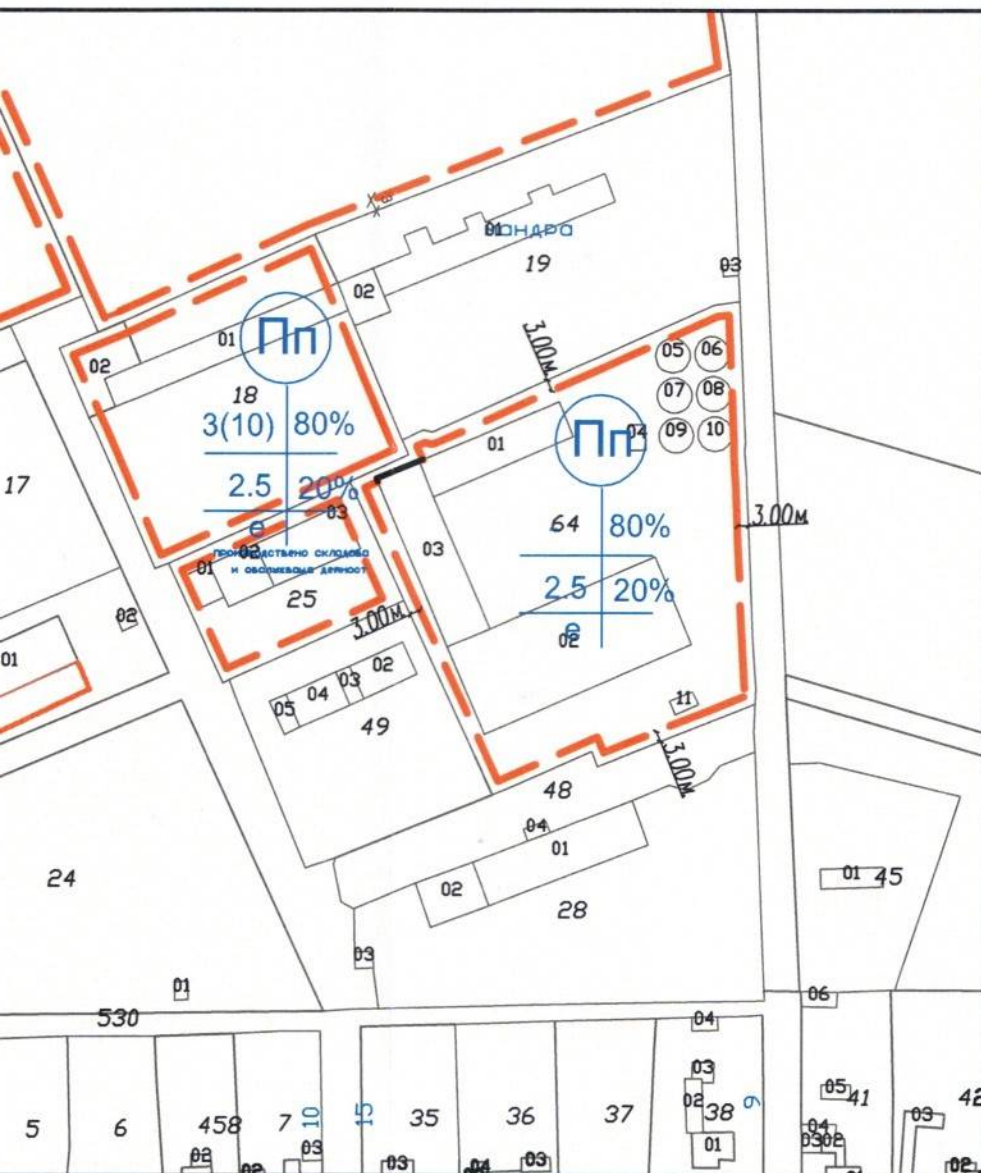
На основание чл. 128. ал. 5 от ЗУТ, заинтересуваните лица могат да направят писмени възражения, предложения и искания по проекта за подробен устройствен план до общинската администрация.

С уважение,  
**НИКОЛАЙ АНГЕЛОВ**  
Кмет на община



**П - ПЛАН ЗАСТРОЯВАНЕ**  
**РИЧ, ОБЩИНА БАЛЧИК, С. ГУРКОВО**

**ПУП-ПЗ**



— ЧЕСТОТНА РОЗА НА ВЕТРОВЕТЕ ЗА  
 — ЧЕСТОТНА РОЗА НА ВЕТРОВЕТЕ ЗА  
 — СКОРОСТЕН ДИАПАЗОН НА ВЕТРОВЕТЕ

ОДОБРЕН СЪС ЗАПОВЕД №...../.....

ОДОБРИЛ КМЕТ : .....  
 /Николай Ангелов

Възложител: "АРГУС-94" ЕООД

**ПОДРОБЕН УСТРОЙСТВЕН ПЛАН**  
**ПЛАН ЗА ЗАСТРОЯВАНЕ**  
 ПОЗЕМЛЕН ИМОТ 18160.110.64, ОБЛ.  
 ОБЩИНА БАЛЧИК, С. ГУРКОВО



номер на картала	номер на поземлен имот и/или урегулиран поземлен имот	Устройствена зона	Поземлен имот с установено предназначение	Етажност (височина в м.)			Градоустройствени параметри			Начин на застрояване			Площ, кв. м
				задължителна	максимална	възможна "оп-го"	плътност на застрояване	К инп	минимална озеленена площ	свободно - е	свързано в два етапа - с	свързано - с	
-	110.64	Пп				-	80%	2.5	20%	.			9229

Проекта