

ОБЩИНА БАЛЧИК



Кмет
Николай Ангелов
9600 гр. Балчик
пл. "21-ви септември" №6

☎ 0579 72070
☎ 0579 74117
mayor@balchik.bg
www.balchik.bg



Обявление за изработен проект за подробен устройствен план

ОБЯВЛЕНИЕ

Община Балчик съобщава на заинтересованите граждани и юридически лица, че е постъпило заявление с вх. № УТ-2117-41/ 06.12.23 г., за одобряване на проект на ПУП – План за регулация за УПИ ХІХ(02508.7.433),-с конкретното му предназначение „за техническата инфраструктура и геозащитни дейности“, кв. 6, по ПУП на к.з. „Двореца“, общ. Балчик и ПУП-План за застрояване за УПИ ХІХ(02508.7.433), кв. 6, по ПУП на к.з. „Двореца“, общ. Балчик, в съответствие с параметрите на устройствена зона за Курортно застрояване "Ок".

Справка и допълнителна информация може да получите в стая № 004 в сградата на Община Балчик и сайта на Община Балчик.

На основание чл. 128. ал. 5 от ЗУТ, заинтересуваните лица могат да направят писмени възражения, предложения и искания по проекта за подробен устройствен план до общинската администрация.

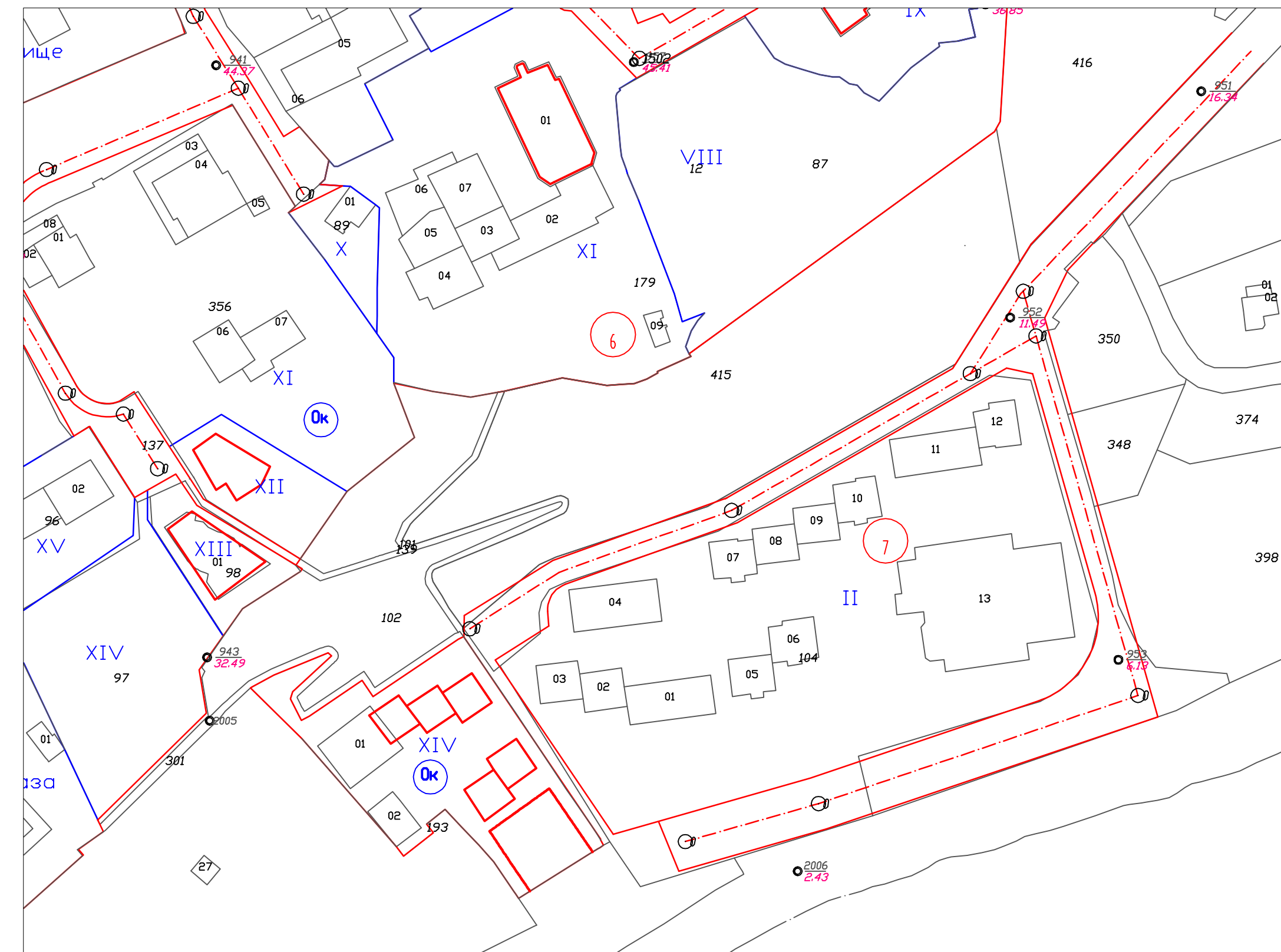
С уважение,

НИКОЛАЙ АНГЕЛОВ
Кмет на община Балчик

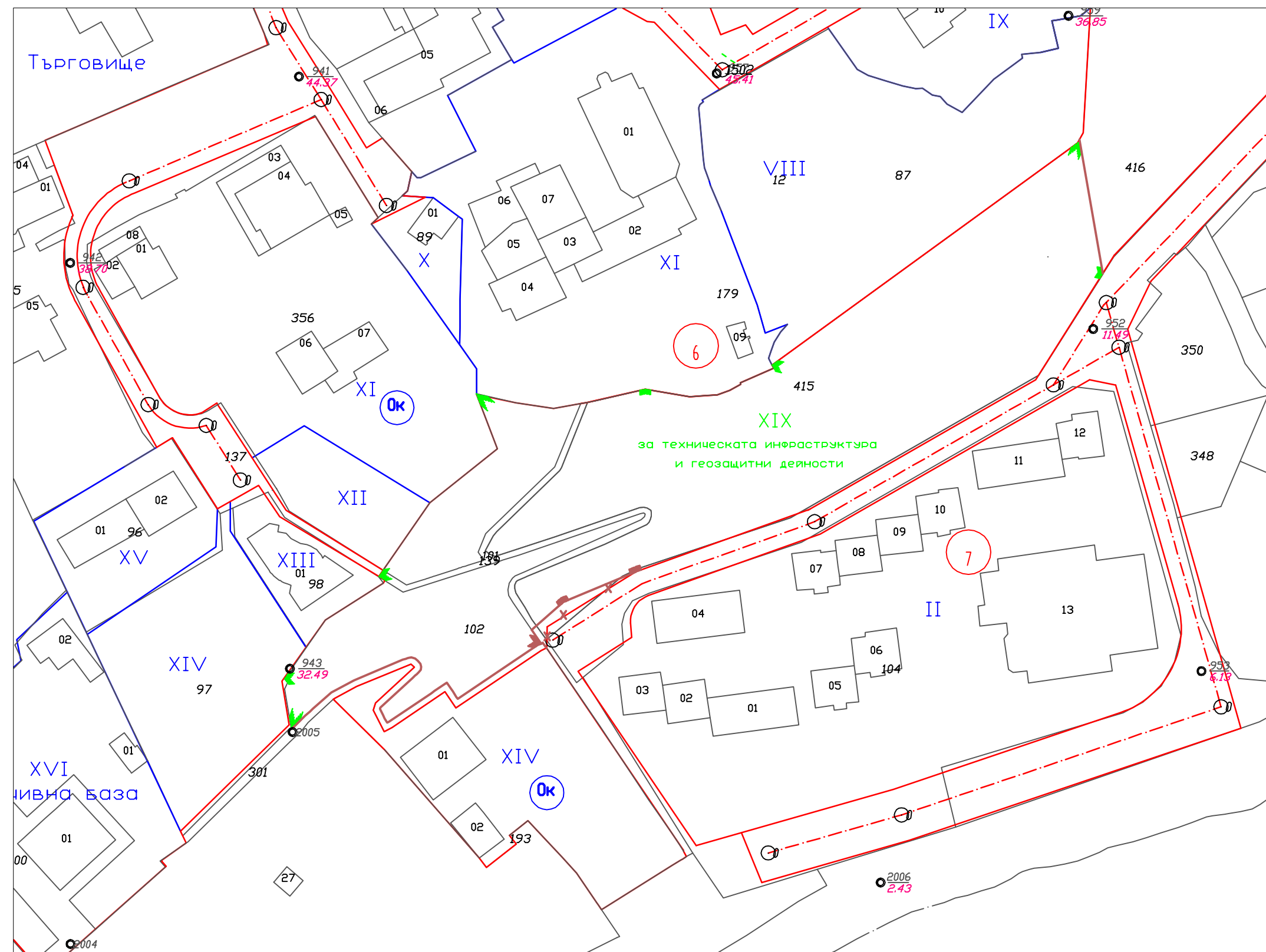


ПОДРОБЕН УСТРОЙСТВЕН ПЛАН - ПЛАН ЗА РЕГУЛАЦИЯ И ЗАСТРОЯВАНЕ
 ЗА УПИ XIX, КВ. 6, ПО ПУП НА К.З. "ДВОРЕЦА, ОБЩ. БАЛЧИК
 М 1:1000

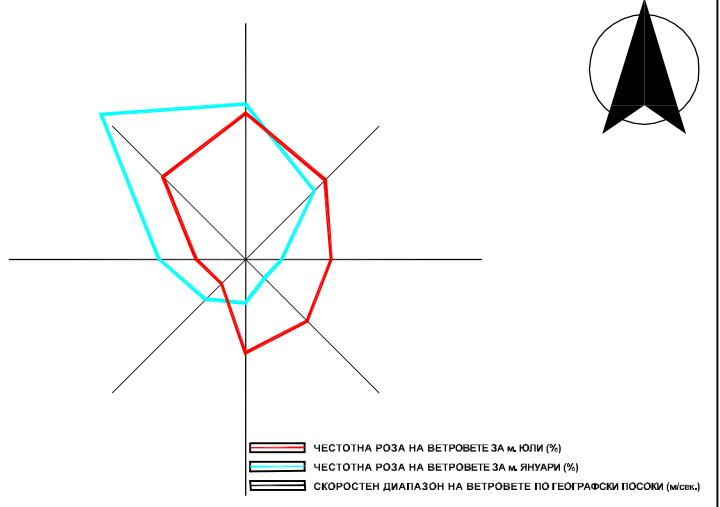
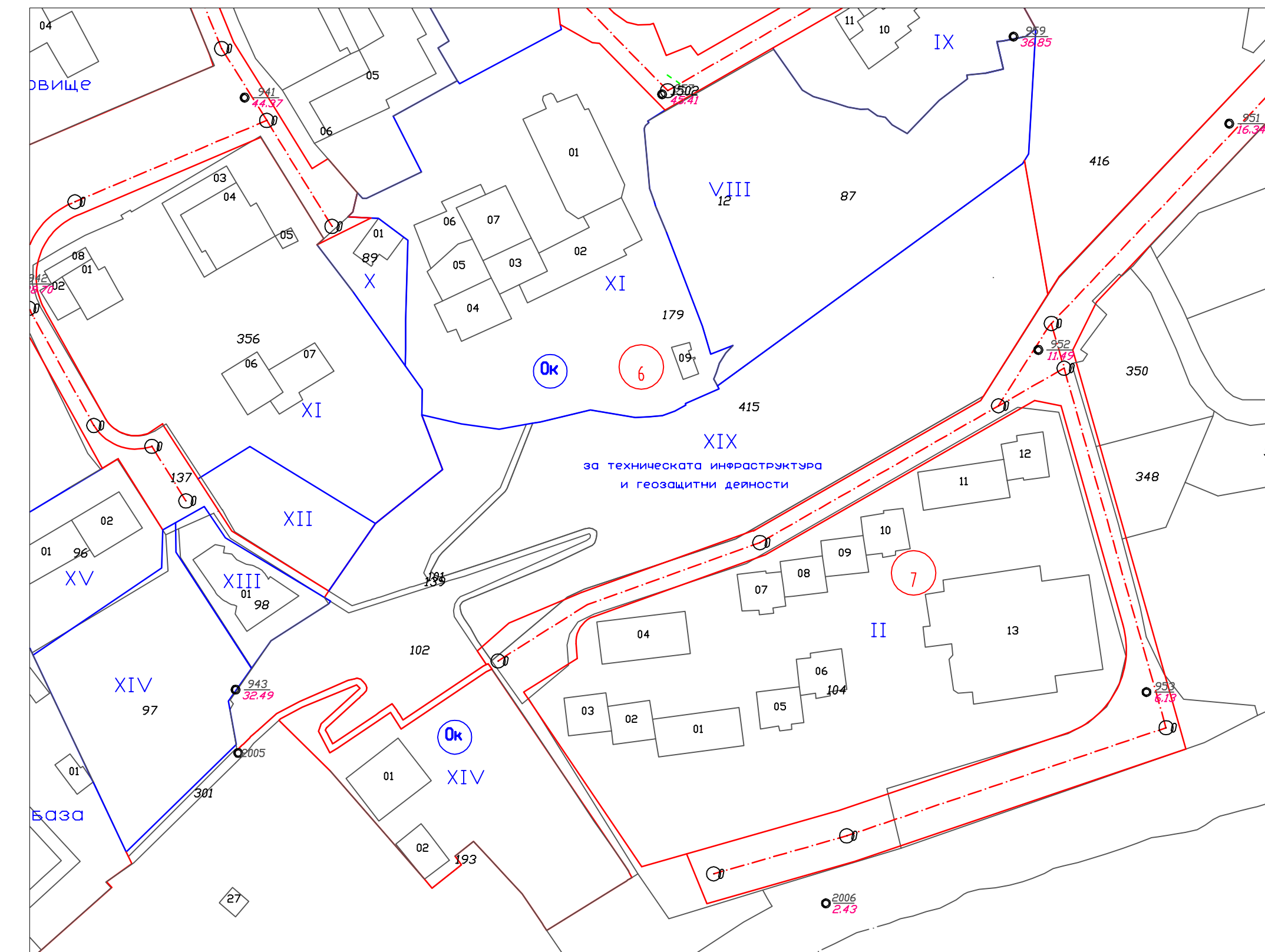
ИЗВАДКА ОТ ДЕЙСТВАЩИЯ ПУП-ПРЗ



ПРЕДЛОЖЕНИЕ ЗА ИЗМЕНЕНИЕ НА ПУП-ПР



ПУП-ПР

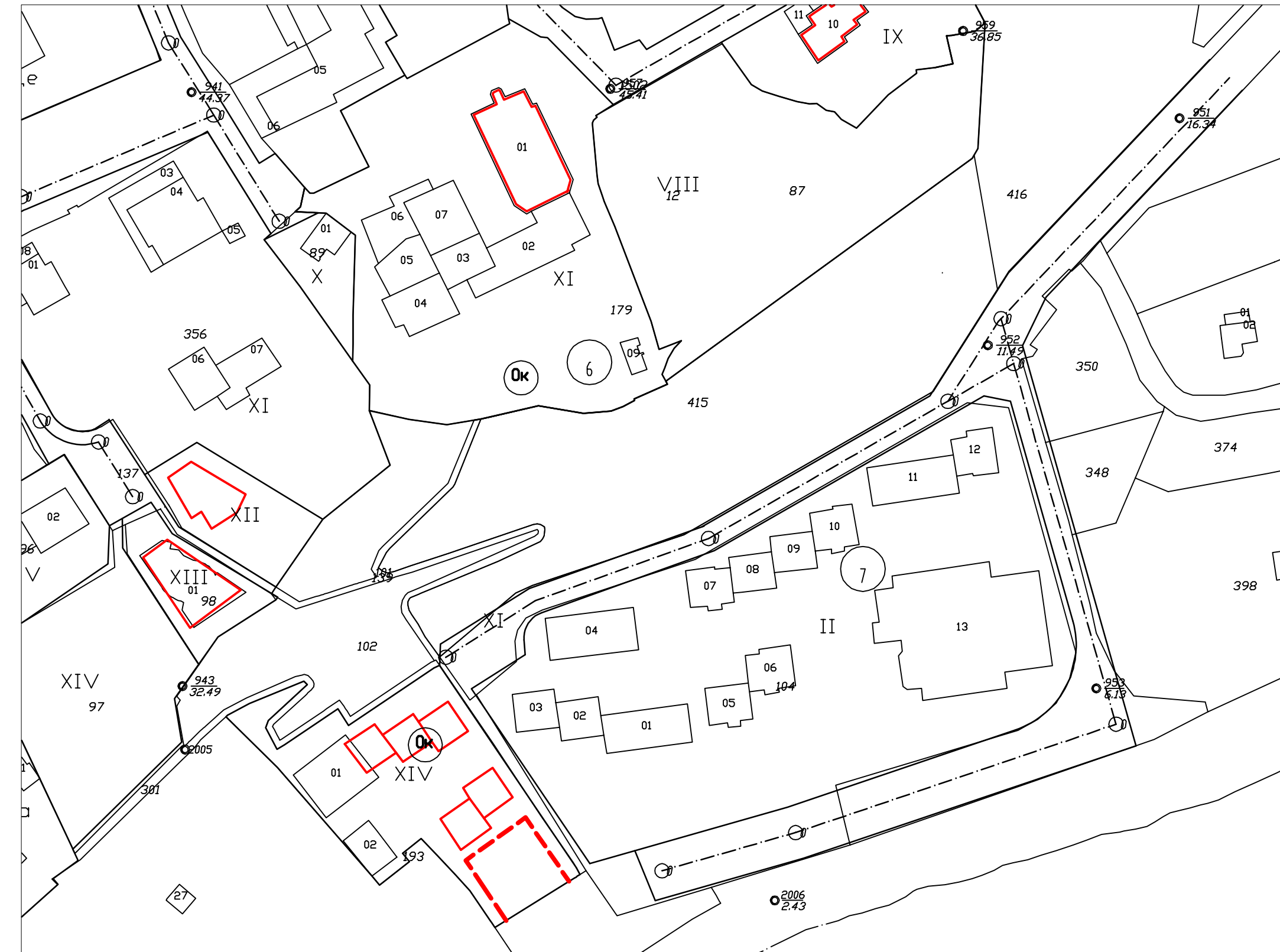


ОДОБРЕН СЪС ЗАПОВЕД №...../.....
 ОДОБРИЛ КМЕТ:
 /Николай Ангелов /

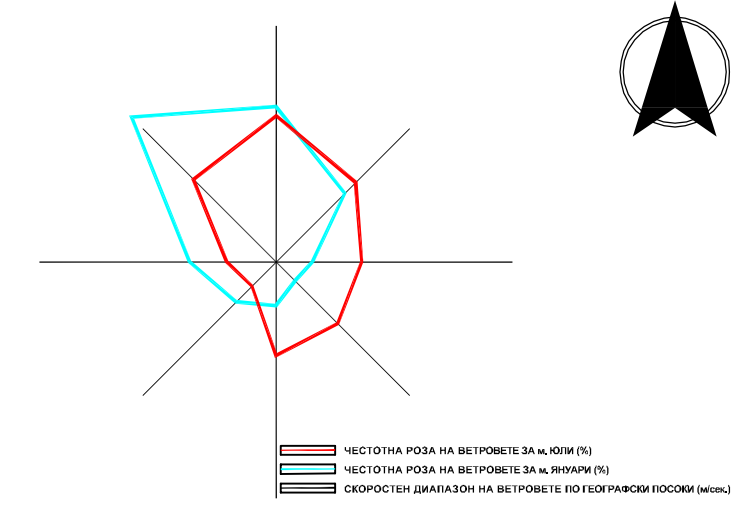
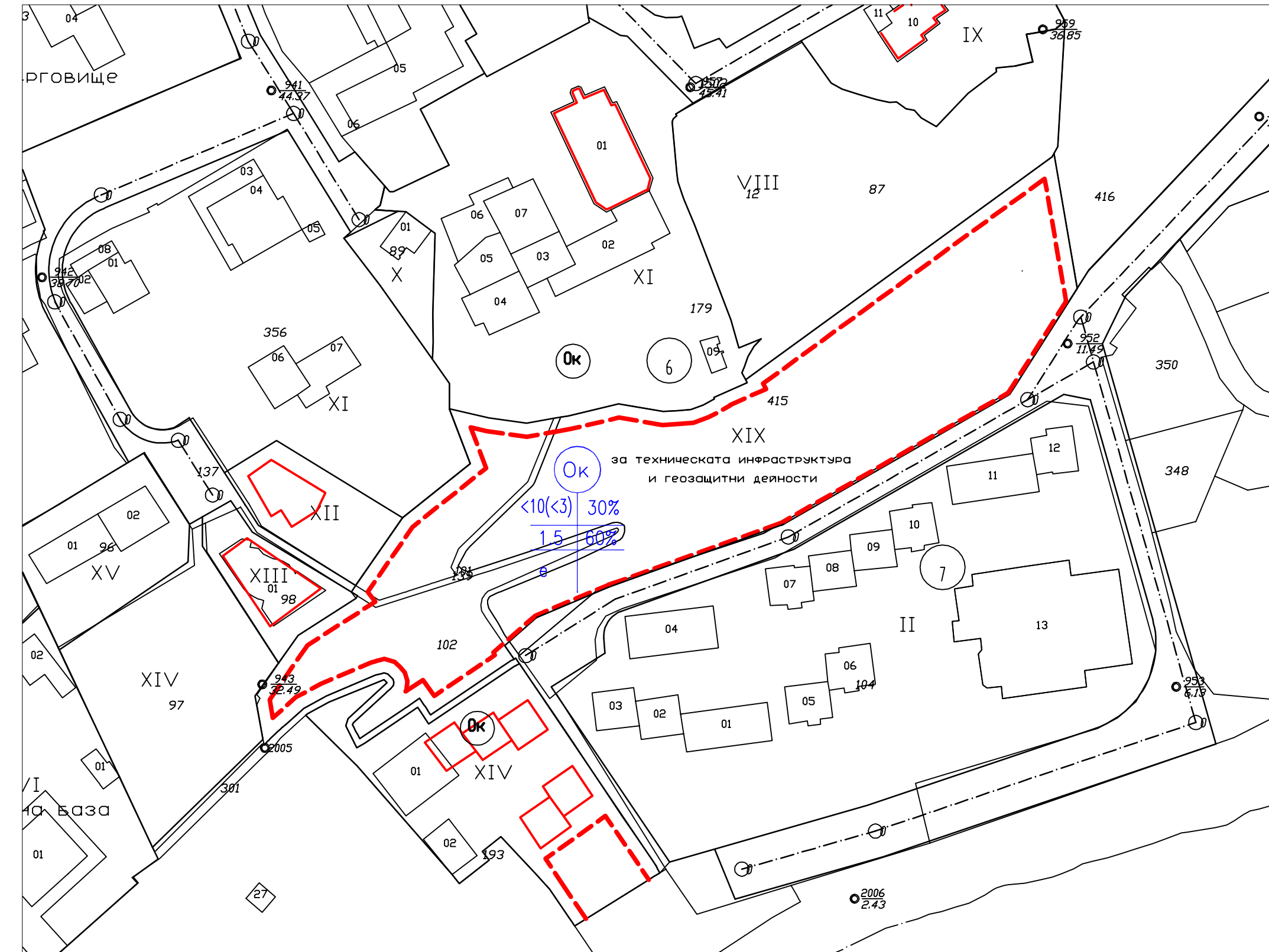
Възложител: ОБЩИНА БАЛЧИК
ПОДРОБЕН УСТРОЙСТВЕН ПЛАН - ПЛАН ЗА РЕГУЛАЦИЯ И ЗАСТРОЯВАНЕ
 УПИ XIX, КВ. 6, ПО ПУП НА К.З. "ДВОРЕЦА, ОБЩ. БАЛЧИК
 Проектант ПР:

ПОДРОБЕН УСТРОЙСТВЕН ПЛАН - ПЛАН ЗА РЕГУЛАЦИЯ И ЗАСТРОЯВАНЕ
 ЗА УПИ XIX, КВ. 6, ПО ПУП НА К.З. "ДВОРЕЦА, ОБЩ. БАЛЧИК
 М 1:1000

ИЗВАДКА ОТ ДЕЙСТВАЩИЯ ПУП-ПЗ



ПУП-ПЗ



ОДОБРЕН СЪС ЗАПОВЕД №...../.....
 ОДОБРИЛ КМЕТ :
 /Николай Ангелов /

НОМЕР НА КВАРТАЛ	НОМЕР НА УПИ (НОВО)	ПОЗЕМЛИЩНО С УСТАНОВЕНО ПРЕДНАЗНАЧЕНИЕ	ПЛОЩ (кв.м)	УСТРОЙСТВЕНА ЗОНА	ВИСОЧИ НА В.М. (ЕТАЖ ОСТ)		ГРАДОУСТРОЙСТВЕНИ ПАРАМЕТРИ		ГРАДОУСТРОЙСТВЕНИ ПАРАМЕТРИ	
					МАКСИМ. АЛТА	ПЪЛНОС ПЪЛНОС ЗАСТРОЯВ АНЕ	ИНТЕРНИ ВНОСТНА ЗАСТРОЯВ АНЕ	МИНИМА ЛНА ОВЕЛЕНЕ НА ПЛОЩ (Квмг)	СВОБОД-НОСТ	СВЪРГА-НОВА ДИВА НМОТА -а
6	XIX	за техническа инфраструктура и геозащитни дейности	6998	Ok	≤10 (≤3)	≤30%	≤1.5	≥60%		

Възложител: ОБЩИНА БАЛЧИК

ПОДРОБЕН УСТРОЙСТВЕН ПЛАН - ПЛАН ЗА РЕГУЛАЦИЯ И ЗАСТРОЯВАНЕ
 УПИ XIX, КВ. 6, ПО ПУП НА К.З. "ДВОРЕЦА, ОБЩ. БАЛЧИК

Проектант ПЗ: