

ОБЩИНА БАЛЧИК



Кмет
Николай Ангелов
9600 гр. Балчик
пл. "21-ви септември" №6

☎ 0579 72070
☎ 0579 74117
mayor@balchik.bg
www.balchik.bg



Обявление за изработен проект за подробен устройствен план

ОБЯВЛЕНИЕ

Община Балчик съобщава на заинтересованите граждани и юридически лица, че е постъпило заявление с вх. № УТ-2117-40/ 17.07.24 г., за одобряване на проект на ПУП – План за регулация за УПИ XVI(02508.77.12) и УПИ XVII(02508.77.13), кв. 155, по ПУП на гр. Балчик, община Балчик, област Добрич и ПУП-План за застрояване за УПИ XVII(02508.77.13), кв. 155, по ПУП на гр. Балчик, община Балчик, област Добрич, в съответствие с параметрите на устройствена зона за жилищно застрояване "Жм".

Справка и допълнителна информация може да получите в стая № 004 в сградата на Община Балчик и сайта на Община Балчик.

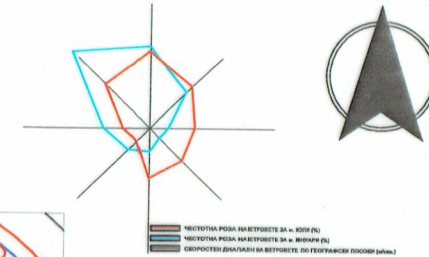
На основание чл. 128. ал. 5 от ЗУТ, заинтересуваните лица могат да направят писмени възражения, предложения и искания по проекта за подробен устройствен план до общинската администрация.

С уважение,

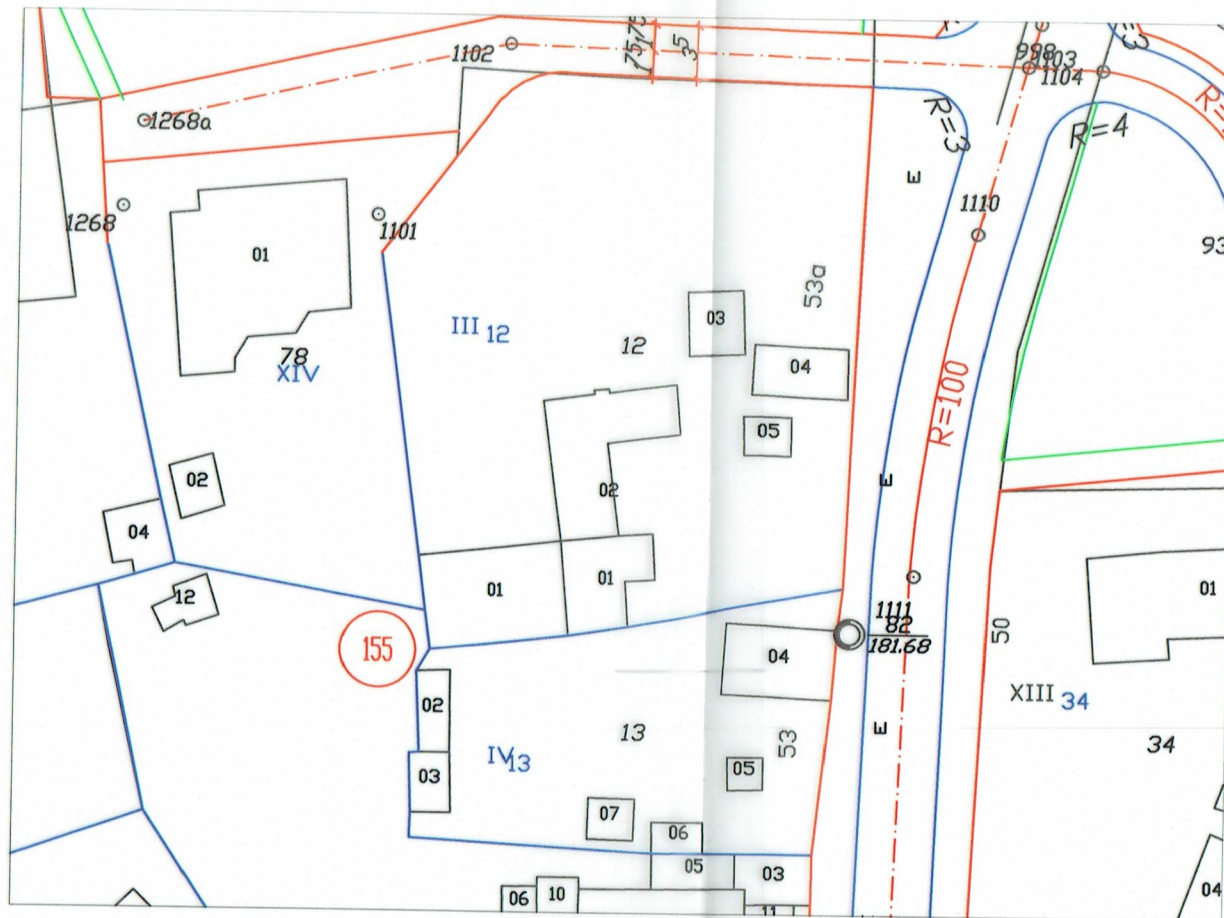
НИКОЛАЙ АНГЕЛОВ
Кмет на община Балчик



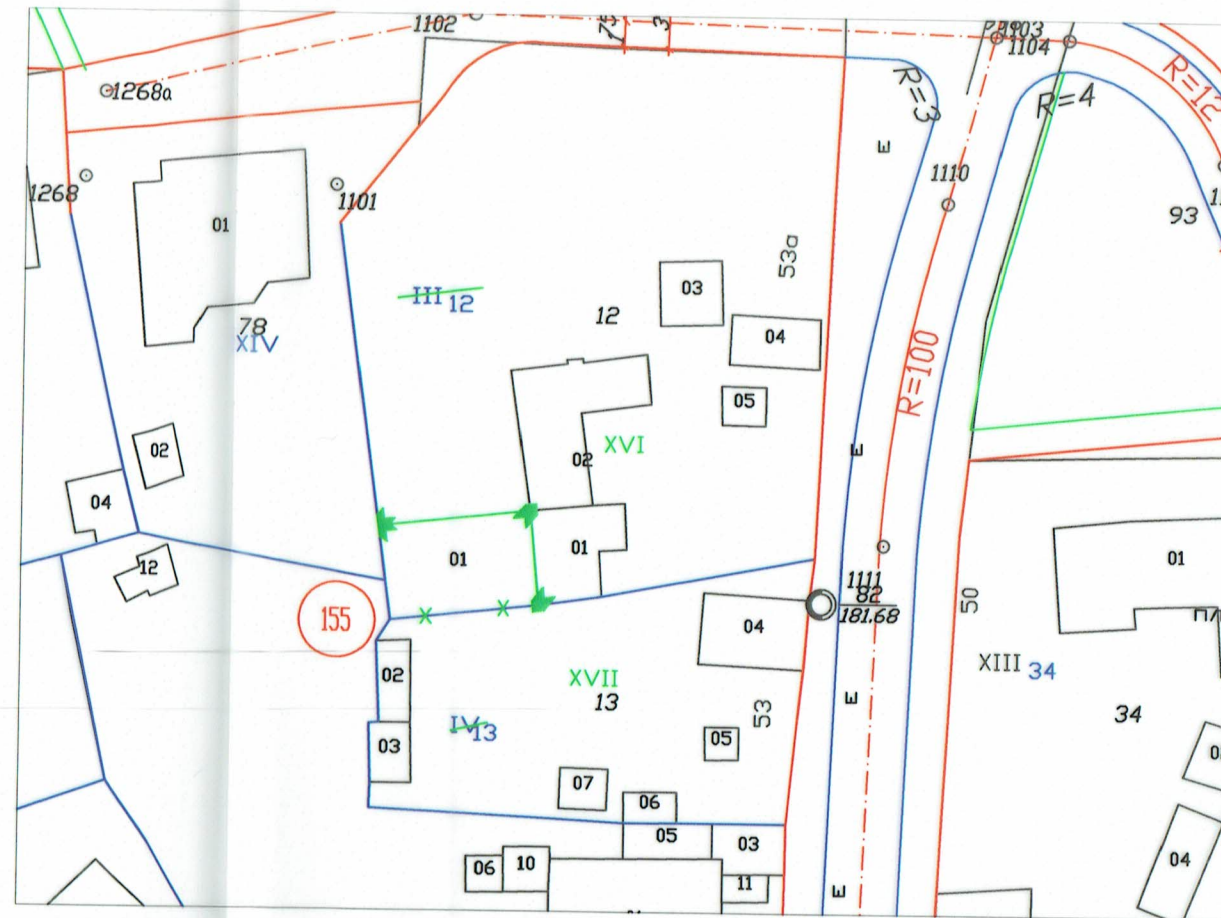
**ПОДРОБЕН УСТРОЙСТВЕН ПЛАН - ПЛАН ЗА РЕГУЛАЦИЯ И ЗАСТРОЯВАНЕ
ЗА УПИ XVII, КВ. 155, ПРЗ - гр. БАЛЧИК
М 1:500**



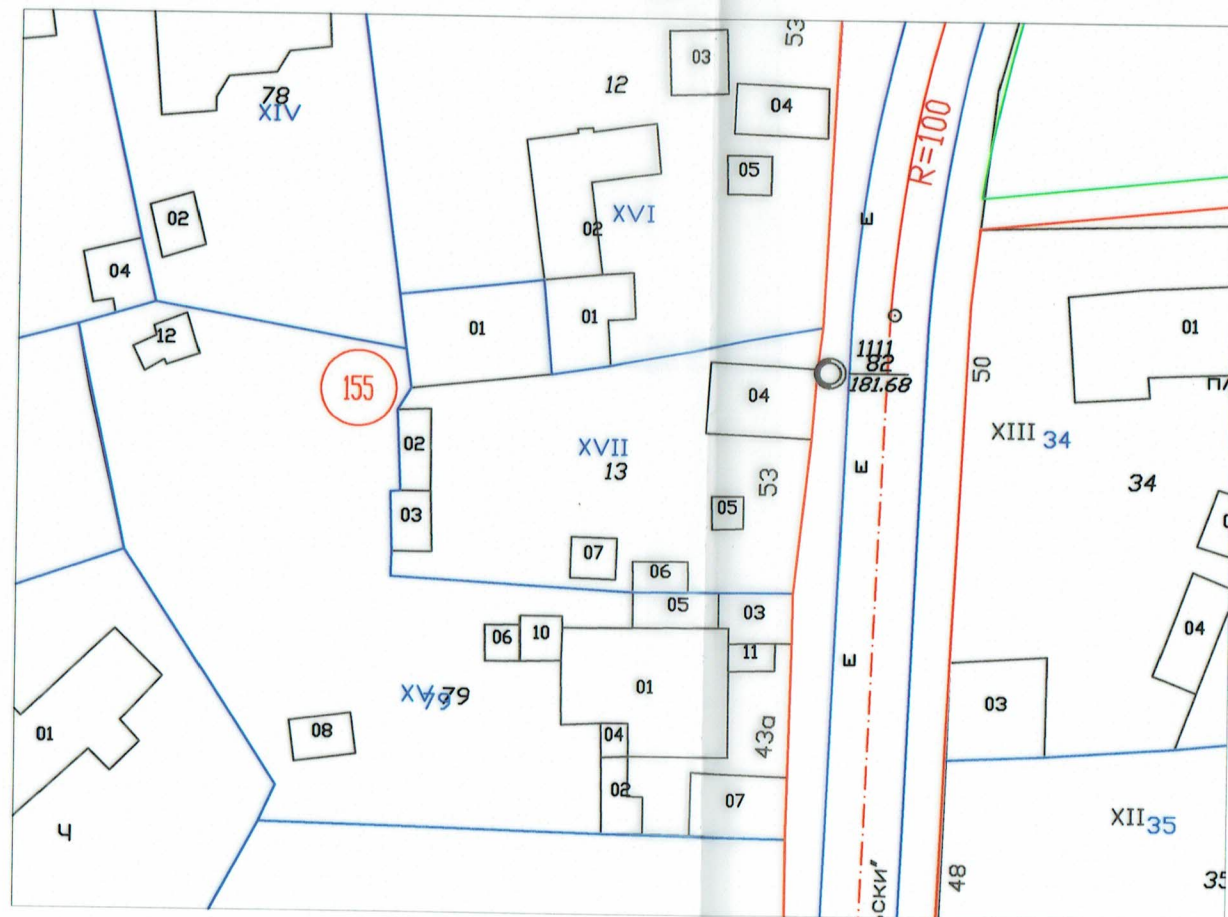
ИЗВАДКА ОТ ПУП-ПР



ПРЕДЛОЖЕНИЕ ЗА ИЗМЕНЕНИЕ НА ПУП-ПР



ПУП-ПР



НОМЕР НА КВАРТАЛ	НОМЕР НА УПИ	УСТРОЙСТВЕНА ЗОНА	ПОЗЕМЛЕН ИМОТ С УСТАНОВЕНО ПРЕДНАЗНАЧЕНИЕ	ПЛОЩ НА УПИ /кв.м./
155	XVII	Жм	ЗА ЖИЛИЩНО СТРОИТЕЛСТВО	479

ОДОБРЕН СЪС ЗАПОВЕД №...../.....

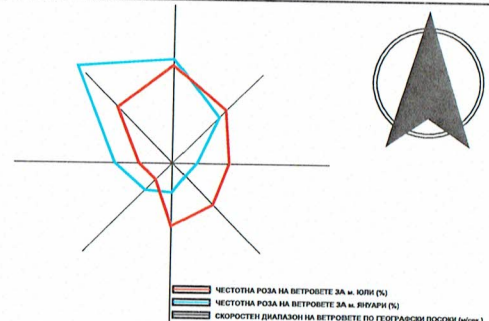
**ОДОБРИЛ КМЕТ:
/Николай Ангелов/**

печат на проект



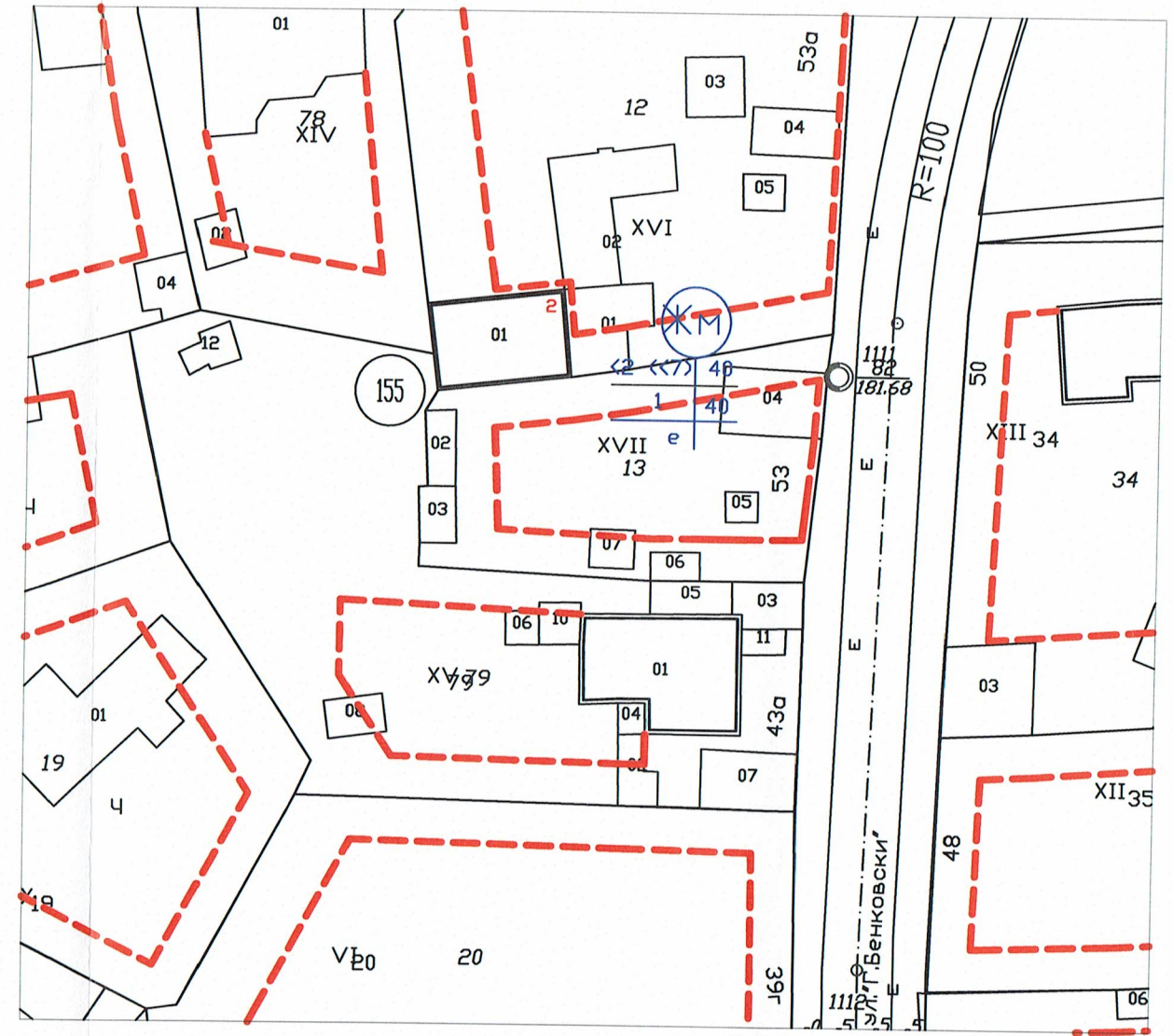
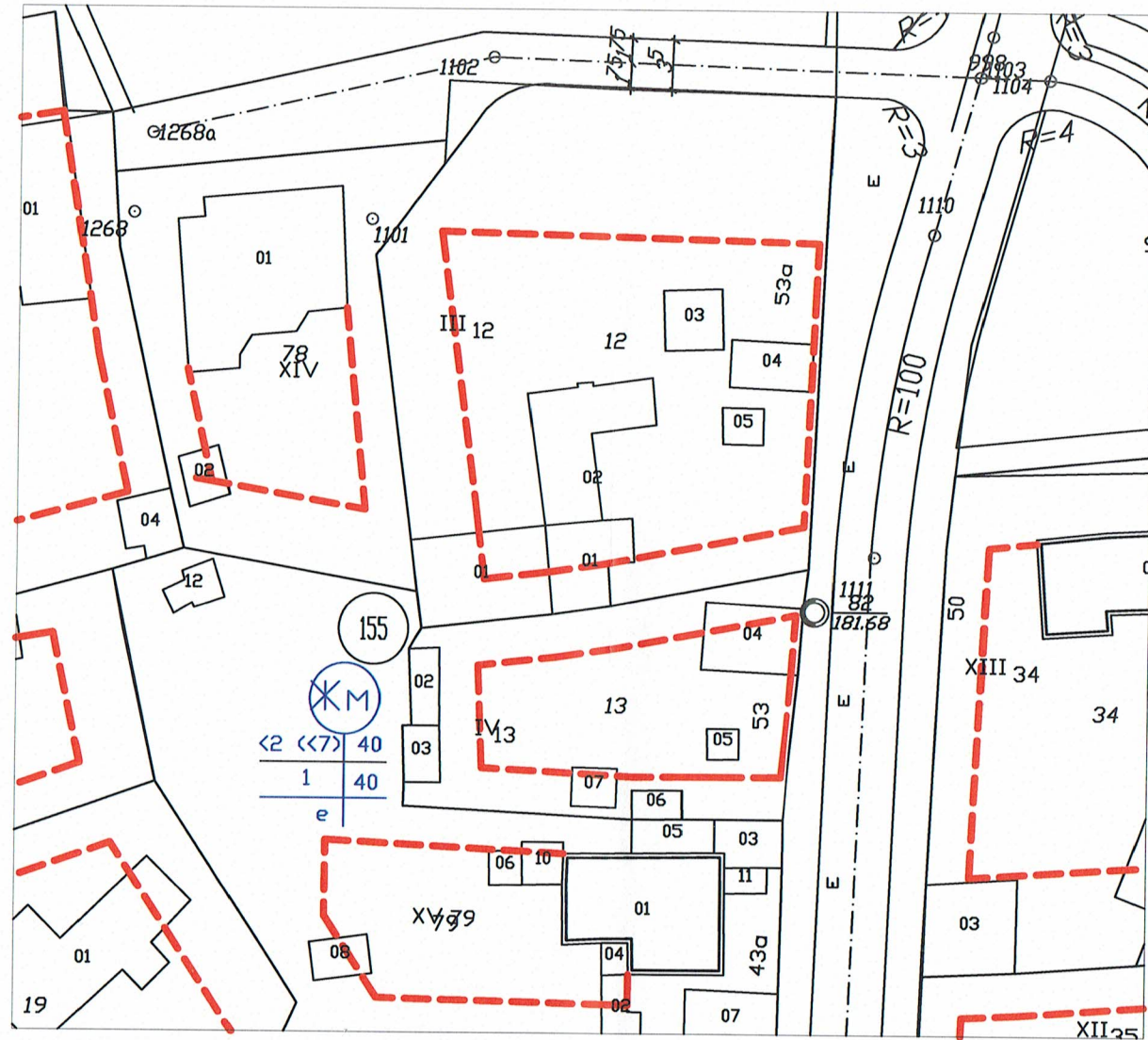
Възложител: Галина Вутова		
ПОДРОБЕН УСТРОЙСТВЕН ПЛАН - ПЛАН ЗА РЕГУЛАЦИЯ И ЗАСТРОЯВАНЕ ЗА УПИ XVII, КВ. 155, ПРЗ - гр. БАЛЧИК		
ЕТАП: ОКОНЧАТЕЛЕН ПРОЕКТ		
Проектант /регулация/	
Мащаб 1:500	Лист 1 / 1	Дата 07.2024 г.

ПОДРОБЕН УСТРОЙСТВЕН ПЛАН - ПЛАН ЗА РЕГУЛАЦИЯ И ЗАСТРОЯВАНЕ
ЗА УПИ XVII, КВ. 155, ПРЗ - гр. БАЛЧИК
М 1:500



ИЗВАДКА ОТ ПУП-ПЗ

ПУП-ПЗ



ОДОБРЕН СЪС ЗАПОВЕД №...../.....

ОДОБРИЛ КМЕТ:
/Николай Ангелов/

НОМЕР НА КВАРТАЛ	НОМЕР НА УПИ	УСТРОЙСТВЕНА ЗОНА	ПОЗЕМЛЕН ИМОТ С УСТАНОВЕНО ПРЕДНАЗНАЧЕНИЕ	ПЛОЩ НА УПИ /кв.м./	ВИСОЧИНА В М. (ЕТАЖНОСТ)	ГРАДОУСТРОЙСТВЕНИ ПАРАМЕТРИ			НАЧИН НА ЗАСТРОЯВАНЕ
					МАКСИМАЛНА	ПЛЪТНОСТ НА ЗАСТРОЯВАНЕ	ИНТЕНЗИВНОСТ НА ЗАСТРОЯВАНЕ (Клнг)	МИНИМАЛНА ОЗЕЛЕНЕНА ПЛОЩ	
155	XVII	Жм	ЗА ЖИЛИЩНО СТРОИТЕЛСТВО	479	≤7 (≤2)	≤40%	≤1.0	≥40%	Е

печат на гр
 Д-р



Възложител: Галина Вутова		
ПОДРОБЕН УСТРОЙСТВЕН ПЛАН - ПЛАН ЗА РЕГУЛАЦИЯ И ЗАСТРОЯВАНЕ ЗА УПИ XVII, КВ. 155, ПРЗ - гр. БАЛЧИК		
ЕТАП: ОКОНЧАТЕЛЕН ПРОЕКТ		
Проектант /застрояване/	
Машаб	Лист	Дата
1:500	1 / 1	07.2024 г.