

СЛУЖБА ПО ГЕОДЕЗИЯ, КАРТОГРАФИЯ И КАДАСТЪР - ГР. ДОБРИЧ

9300, ПОЩЕНСКА КУТИЯ 12, Бул. "ДОБРУДЖА" №28, ет.3, 058/602473; 601278,
dobrich@cadastre.bg, БУЛСТАТ:130362903

СКИЦА НА ПОЗЕМЛЕН ИМОТ № 15-82537-28.01.2020 г.

Поземлен имот с идентификатор **73095.13.1**

С. Тригорци, общ. Балчик, обл. Добрич

По кадастралната карта и кадастралните регистри, одобрени със **Заповед 300-5-88 /13.10.2003 г.**
на Изпълнителния директор на АГКК

Последно изменение със заповед: **няма издадена заповед за изменение в КККР**

Адрес на поземления имот: **местност САРЪГЪОЛДЖУК**

Площ: **50006 кв.м**

Трайно предназначение на територията: **Земеделска**

Начин на трайно ползване: **Нива**

Категория на земята: **3**

Собственици:

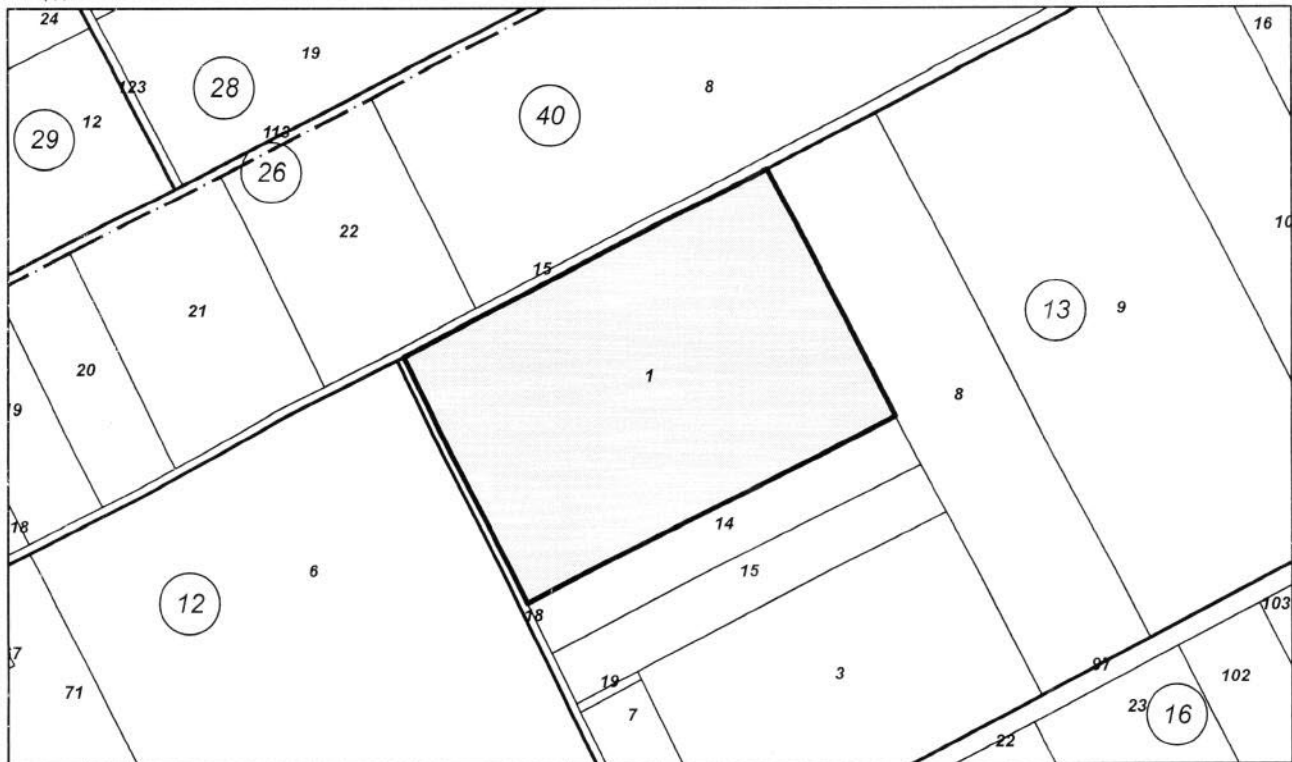
1. **Гґ** **ИСМАИЛ**

Ид. част 1/1 от правото на собственост

10.2019г., издаден от СЛУЖБА ПО

ВПИСВАНИЯТА гр. БАЛЧИК

Координатна система ККС2005



М 1:5000

Предходен идентификатор: **няма**

Номер по предходен план: **013001**

Съседни: **73095.40.15, 73095.13.18, 73095.13.14, 73095.13.8**

Скица № 15-82537-28.01.2020 г. издадена въз основа на
документ с входящ № 01-43007-27.01.2020 г.

/В/

Костова/



СЛУЖБА ПО ГЕОДЕЗИЯ, КАРТОГРАФИЯ И КАДАСТЪР - ГР. ДОБРИЧ

9300, ПОЩЕНСКА КУТИЯ 12, Бул. "ДОБРУДЖА" №28, ет.3, 058/602473; 601278,
dobrich@cadastre.bg, БУЛСТАТ:130362903

СКИЦА НА ПОЗЕМЛЕН ИМОТ № 15-82544-28.01.2020 г.

Поземлен имот с идентификатор 73095.18.4

С. Тригорци, общ. Балчик, обл. Добрич

По кадастралната карта и кадастралните регистри, одобрени със **Заповед 300-5-88 /13.10.2003 г.**

на **Изпълнителния директор на АГКК**

Последно изменение със заповед: **няма издадена заповед за изменение в КККР**

Адрес на поземления имот: **местност СКЕНДЕРА**

Площ: **85010 кв.м**

Трайно предназначение на територията: **Земеделска**

Начин на трайно ползване: **Нива**

Категория на земята: **3**

Собственици:

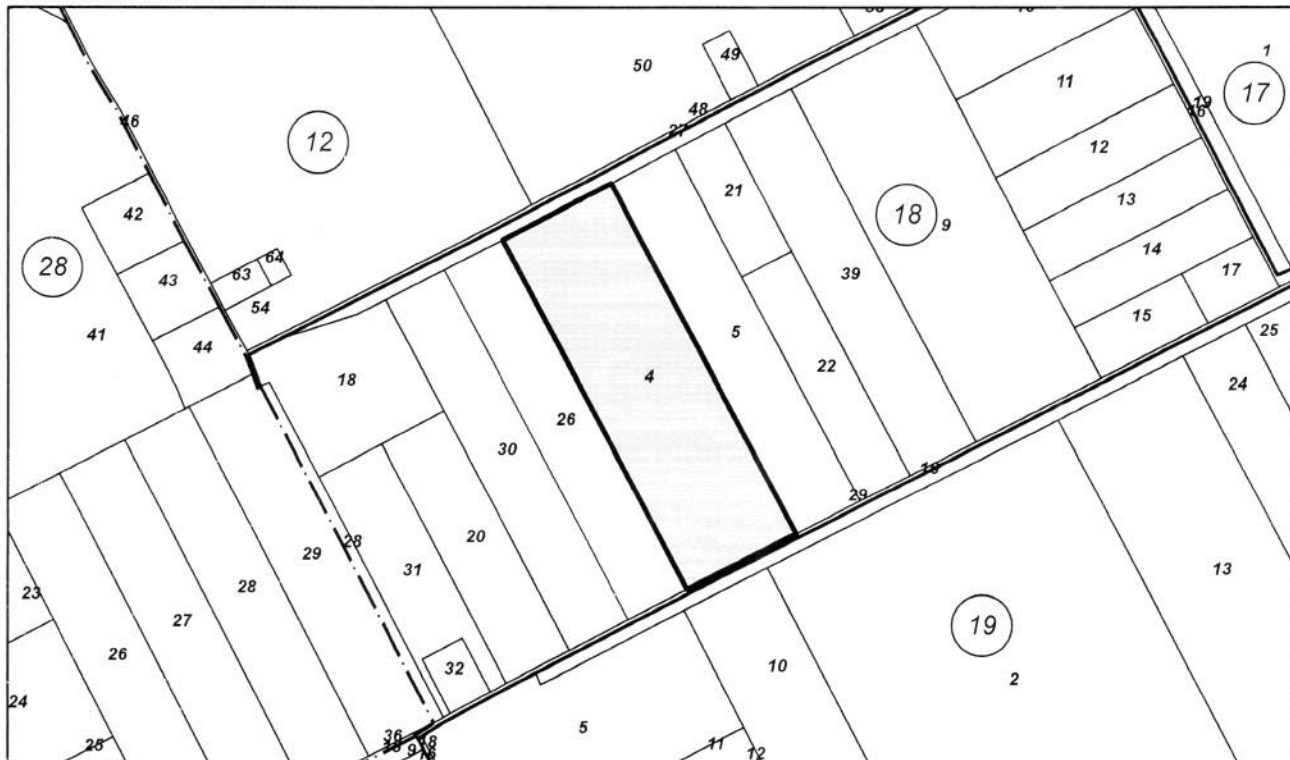
1. ГГ **ИСМАИЛ**

Ид. част 1/1 от правото на собственост

9 от 31.10.2019г., издаден от СЛУЖБА ПО

ОПИСВАНИЯТА ГР. БАЛЧИК

Координатна система ККС2005



М 1:10000

Предходен идентификатор: **няма**


Номер по предходен план: **018004**

Съседни: **73095.18.26, 73095.18.29, 73095.18.5, 73095.18.27**

Скица № 15-82544-28.01.2020 г. издадена въз основа на документ с входящ № 01-43007-27.01.2020 г.

/Вс

Остова/



СЛУЖБА ПО ГЕОДЕЗИЯ, КАРТОГРАФИЯ И КАДАСТЪР - ГР. ДОБРИЧ

9300, ПОЩЕНСКА КУТИЯ 12, Бул. "ДОБРУДЖА" №28, ет.3, 058/602473; 601278,
dobrich@cadastre.bg, БУЛСТАТ:130362903

СКИЦА НА ПОЗЕМЛЕН ИМОТ № 15-82541-28.01.2020 г.

Поземлен имот с идентификатор **73095.13.8**

С. **Тригорци**, общ. **Балчик**, обл. **Добрич**

По кадастралната карта и кадастралните регистри, одобрени със **Заповед 300-5-88 /13.10.2003 г.**

на **Изпълнителния директор на АГКК**

Последно изменение със заповед: **няма издадена заповед за изменение в КККР**

Адрес на поземления имот: **местност ПРЪСНИЦАТА**

Площ: **31753 кв.м**

Трайно предназначение на територията: **Земеделска**

Начин на трайно ползване: **Нива**

Категория на земята: **3**

Собственици:

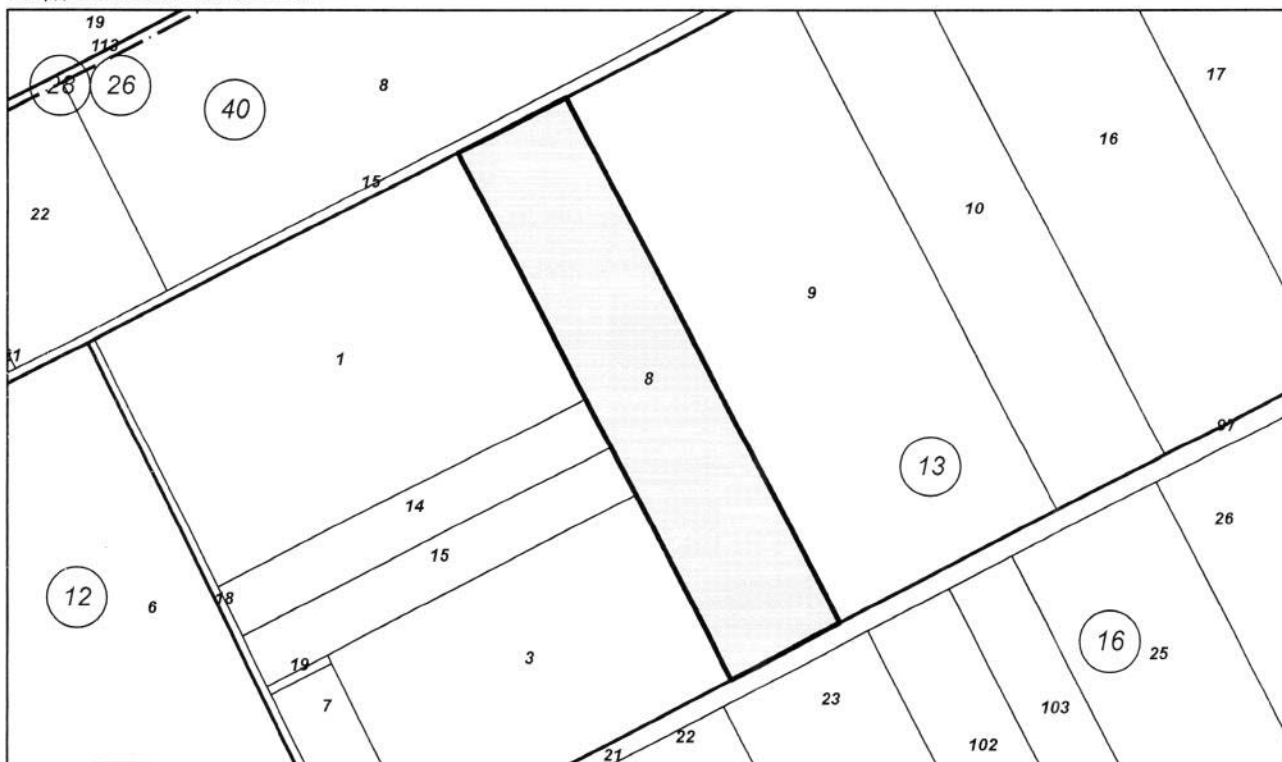
1. **Г** **ИСМАИЛ**

Ид. част 1/1 от правото на собственост

31.10.2019г., издаден от СЛУЖБА ПО

В ПИСВАНИЯТА гр. БАЛЧИК

Координатна система ККС2005



М 1:5000

Предходен идентификатор: **няма**

Номер по предходен план: **013008**

Съседни: **73095.40.15, 73095.13.14, 73095.13.15, 73095.13.3, 73095.16.97, 73095.13.9, 73095.13.1**

Скица № 15-82541-28.01.2020 г. издадена въз основа на документ с входящ № 01-43007-27.01.2020 г.

/В

(Остова/