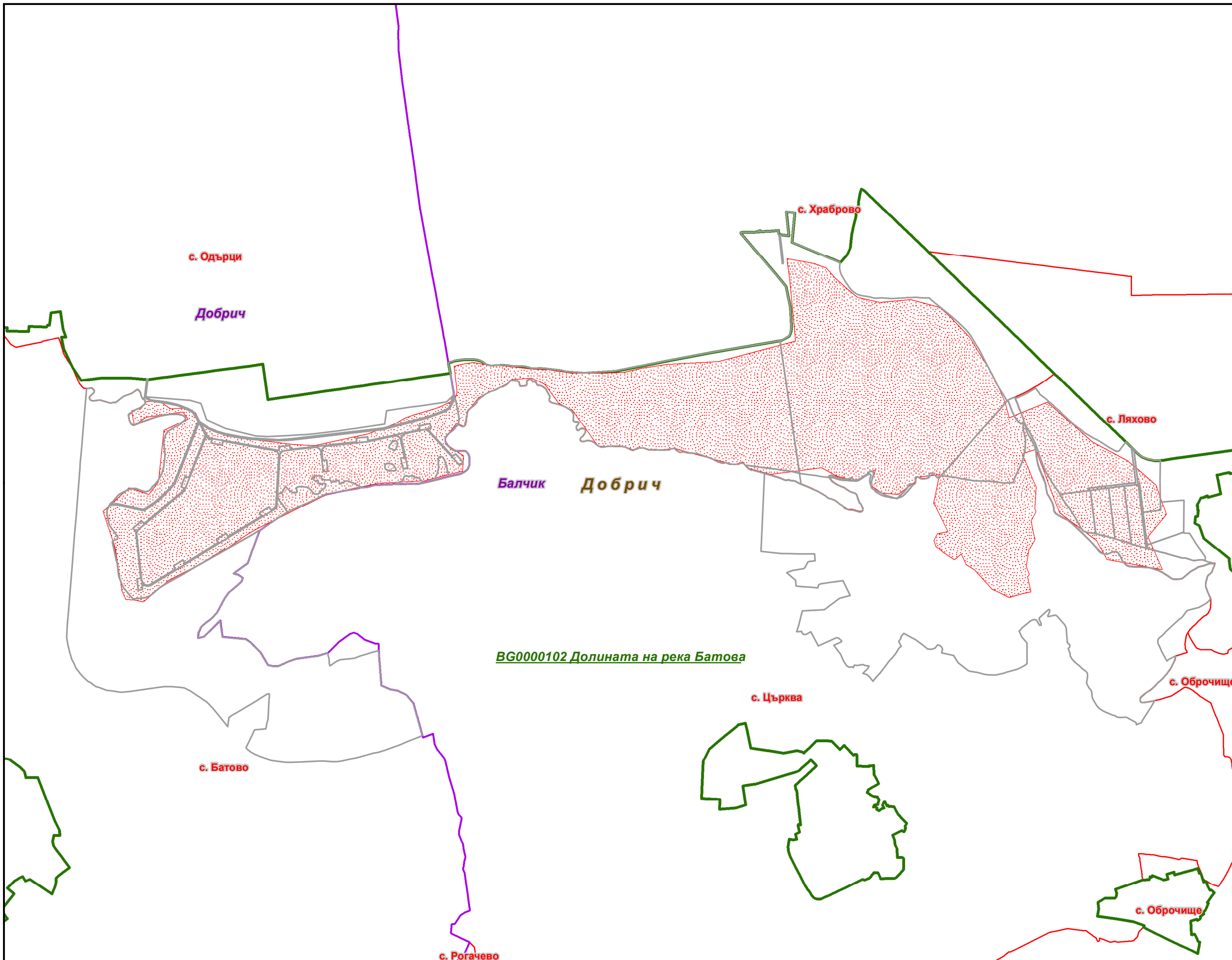
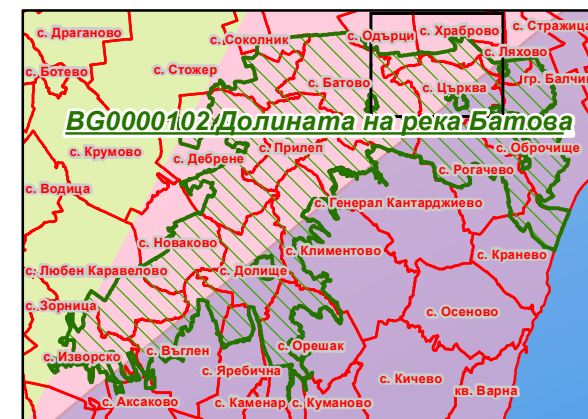
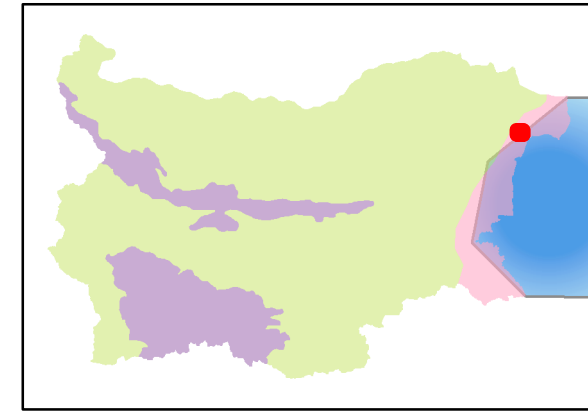
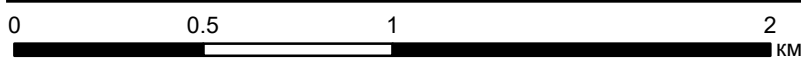


**Карта на разпространението на природно местообитание
62C0* Понто-Сарматски степи, съгласно Приложение 2 към заповедта за обявяване
на защитена зона ВГ0000102 "Долината на река Батова"**



- Имотни граници
- Разпространение на природно местообитание 62C0* Понто-Сарматски степи, съгласно Приложение 2
- Защитена зона
- Защитена зона (SCI)
- Области
- Общини
- Землища
- Биогеографски райони**
- Алпийски
- Черноморски
- Континентален



1:20,000