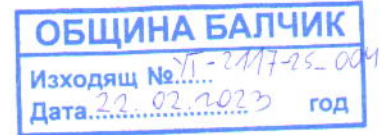


# ОБЩИНА БАЛЧИК



Кмет  
Николай Ангелов  
9600 гр. Балчик  
пл. "21-ви септември" №6

☎ 0579 72070  
☎ 0579 74117  
mayor@balchik.bg  
www.balchik.bg



## Обявление за одобрен проект за подробен устройствен план

### ПУБЛИКАЦИЯ

Община Балчик съобщава, на заинтересованите граждани и юридически лица на основание чл. 129, ал. 5 от ЗУТ, че с решение № 691, протокол № 40 от заседание на Общински съвет – Балчик, проведено на 26.01.2023 година е одобрен ПУП – Парцеларен план за „Ветроенергиен парк“ за ПИ 69643.6.12 (стар идентификатор 69643.6.8), 69643.6.14 (стар идентификатор 69643.6.9), 69643.5.10 (стар идентификатор 69643.5.6), 69643.5.9 (стар идентификатор 69643.5.5), 69643.4.7 (стар идентификатор 69643.4.4), 69643.3.8 (стар идентификатор 69643.3.6), 69643.2.10 (стар идентификатор 69643.2.7), 69643.11.6, 69643.11.7 (стар идентификатор 69643.11.3), 69643.10.24 (стар идентификатор 69643.10.9), 69643.10.21, 69643.10.20, 69643.10.19 (стар идентификатор 69643.10.8), 69643.10.18, 69643.10.16, 69643.10.14 (стар идентификатор 69643.10.7), 69643.9.8 (стар идентификатор 69643.9.5), 69643.7.11 (стар идентификатор 69643.7.9) и 69643.10.12 (стар идентификатор 69643.10.6) по кадастрална карта на с. Стражица. Одобрението е за окончателен ПУП – ПП за „Ветрогенераторен парк“ с за вятърни генератори, подземни кабелни трасета и сервитути, засягащи съответно следните ПИ: 1) Вятърни генератори, предвидени за изграждане в собствени на Дружеството ПИ 69643.10.21; 69643.10.20; 69643.10.19; 69643.10.18; 69643.10.16; 69643.10.14; 69643.10.12; 69643.10.24; 69643.9.8; 69643.2.10; 69643.3.8; 69643.11.6; 69643.11.7; 69643.5.10; 69643.6.12; 69643.5.9; 69643.4.7; 69643.6.14 и 69643.7.11 по кадастрална карта на с.Стражица, общ. Балчик, обл. Добрич 2) Засегнати от сервитута на ротора на вятърните генератори: ПИ 69643.1.7, 69643.1.8, 69643.2.3, 69643.2.5, 69643.2.8, 69643.2.9, 69643.2.12, 69643.3.5, 69643.3.7, 69643.3.9, 69643.4.5, 69643.4.6, 69643.5.3, 69643.5.7, 69643.5.8, 69643.5.11, 69643.6.10, 69643.6.11, 69643.6.13, 69643.7.8, 69643.7.10, 69643.9.3, 69643.9.6, 69643.9.7, 69643.10.3, 69643.10.10, 69643.10.11, 69643.10.13, 69643.10.15, 69643.10.17, 69643.10.22, 69643.10.23, 69643.11.4, 69643.11.5 по кадастрална карта на с. Стражица, общ. Балчик, обл. Добрич, ПИ 04515.11.6, 04515.11.5, 04515.11.7, 04515.11.8, по кадастрална карта на с. Бобовец, общ. Балчик, обл. Добрич, ПИ 67951.56.5, 67951.56.7, 67951.56.8 по кадастрална карта на с. Соколево, общ. Балчик, обл. Добрич и ПИ 02508.507.1, 02508.507.44, 02508.507.102, 02508.507.104, 02508.507.246, 02508.507.249, 02508.523.101, 02508.523.662, 02508.528.77, 02508.528.78, 02508.528.102 по кадастрална карта на гр. Балчик, общ. Балчик, обл. Добрич. 3) Засегнати от подземните кабелни трасета и техните сервитути: ПИ 69643.2.5, 69643.2.9, 69643.3.5, 69643.3.7, 69643.3.9, 69643.4.2, 69643.4.5, 69643.4.6, 69643.5.2, 69643.5.3, 69643.5.4, 69643.5.8, 69643.5.11, 69643.6.11, 69643.6.13, 69643.7.10, 69643.9.3, 69643.9.6, 69643.9.7, 69643.10.3, 69643.10.5, 69643.10.10, 69643.10.11, 69643.10.13, 69643.10.17, 69643.10.22, 69643.10.23, 69643.11.4, 69643.11.5, 69643.12.24, 69643.12.38, 69643.12.39, 69643.12.50, 69643.501.10, 69643.501.168 по кадастрална карта на с. Стражица, общ. Балчик, обл. Добрич, ПИ 02508.507.102 по кадастрална карта на гр.

Балчик, общ. Балчик, обл. Добрич, съгласно преписка с вх. УТ-2117-25/ 11.05.2022 г., вх. № УТ-2117-25\_001/ 17.08.2022 г.

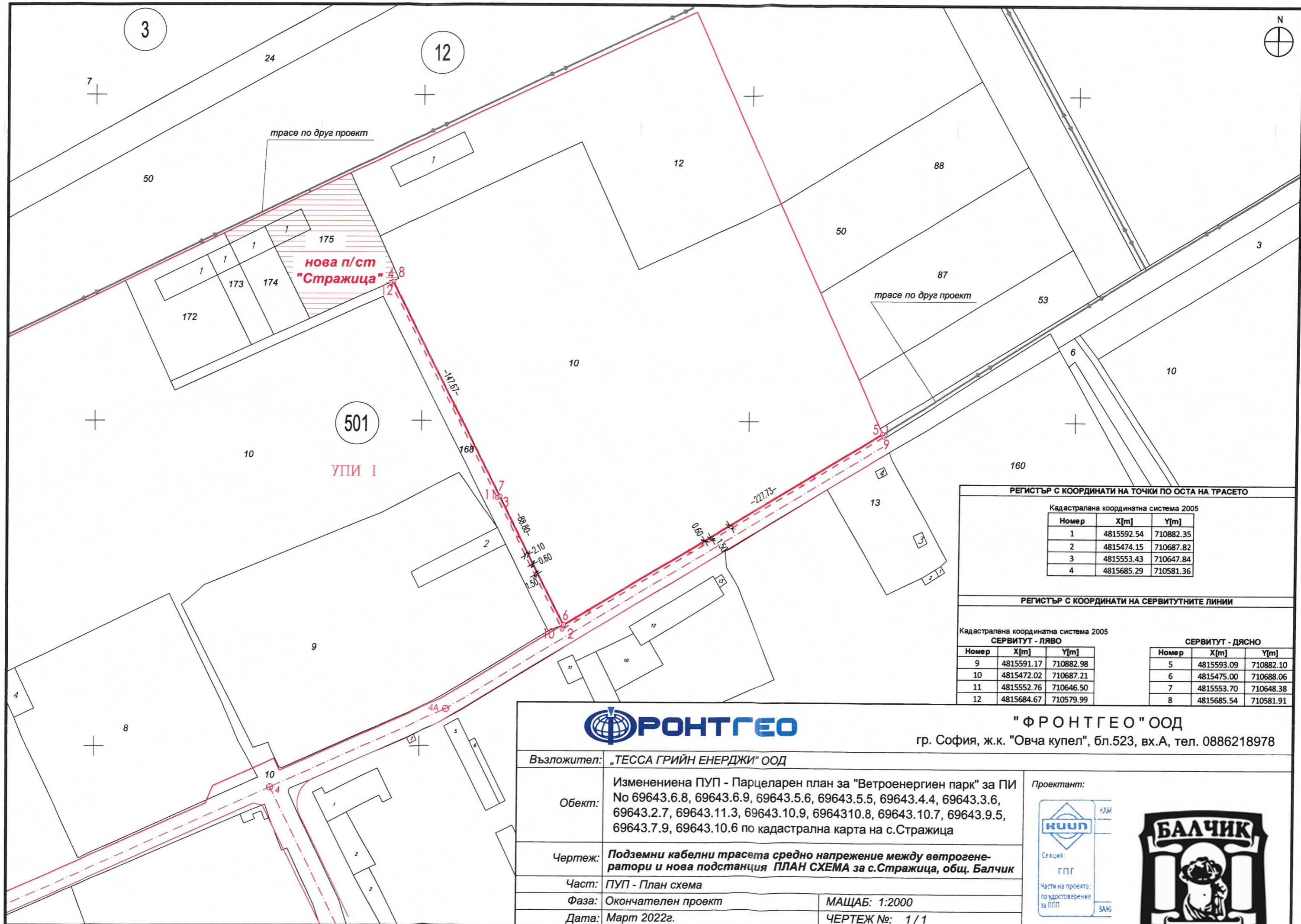
Справка и допълнителна информация може да получите в стая № 004 в сградата на Община Балчик.

На основание чл. 215 ЗУТ, решението подлежи на обжалване в 30-дневен срок от обнародването в "Държавен вестник" чрез Община Балчик пред Административен съд-Добрич.

С уважение,  
**НИКОЛАЙ АТ**  
Кмет на общин







**РЕГИСТЪР С КООРДИНАТИ НА ТОЧКИ ПО ОСТА НА ТРАСЕТО**

Кадастрална координатна система 2005

Номер	X[m]	Y[m]
1	4815592.54	710882.35
2	4815474.15	710687.82
3	4815553.43	710647.84
4	4815685.29	710581.36

**РЕГИСТЪР С КООРДИНАТИ НА СЕРВИТУТНИТЕ ЛИНИИ**

Кадастрална координатна система 2005

СЕРВИТУТ - ЛЯВО			СЕРВИТУТ - ДЯСНО		
Номер	X[m]	Y[m]	Номер	X[m]	Y[m]
9	4815591.17	710882.98	5	4815593.09	710882.10
10	4815472.02	710687.21	6	4815475.00	710688.06
11	4815552.76	710646.50	7	4815553.70	710648.38
12	4815684.67	710579.99	8	4815685.54	710581.91



**"ФРОНТГЕО" ООД**  
 гр. София, ж.к. "Овча купел", бл.523, вх.А, тел. 0886218978

Възложител: „ТЕССА ГРИЙН ЕНЕРДЖИ“ ООД

Обект: Изменениена ПУП - Парцеларен план за "Ветроенергиен парк" за ПИ No 69643.6.8, 69643.6.9, 69643.5.6, 69643.5.5, 69643.4.4, 69643.3.6, 69643.2.7, 69643.11.3, 69643.10.9, 6964310.8, 69643.10.7, 69643.9.5, 69643.7.9, 69643.10.6 по кадастрална карта на с.Стражица

Чертеж: **Подземни кабелни трасета средно напрежение между ветрогенератори и нова подстанция ПЛАН СХЕМА за с.Стражица, общ. Балчик**

Част: ПУП - План схема

Фаза: Окончателен проект

Дата: Март 2022г.

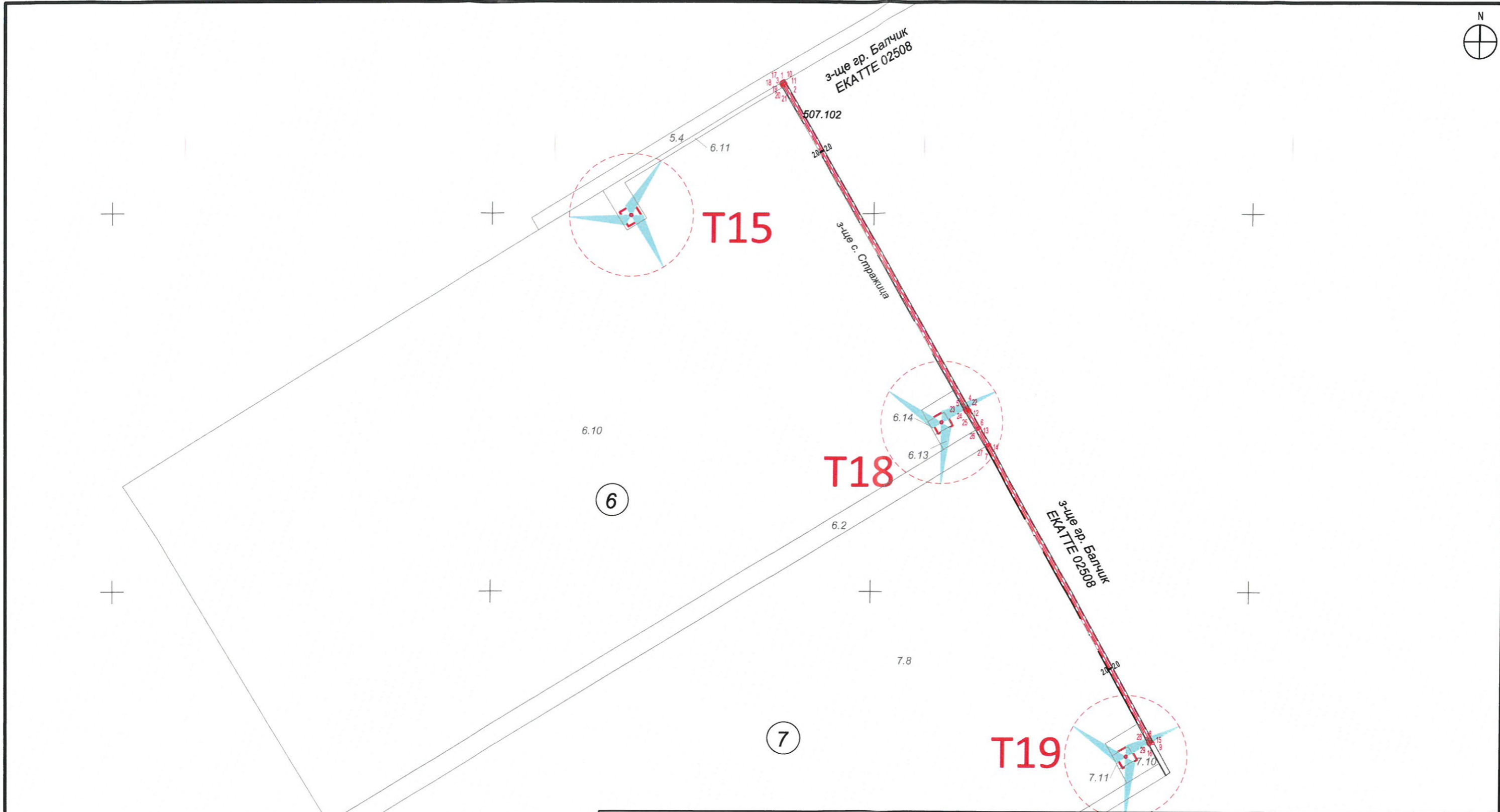
МАЩАБ: 1:2000

ЧЕРТЕЖ №: 1/1

Проектант:





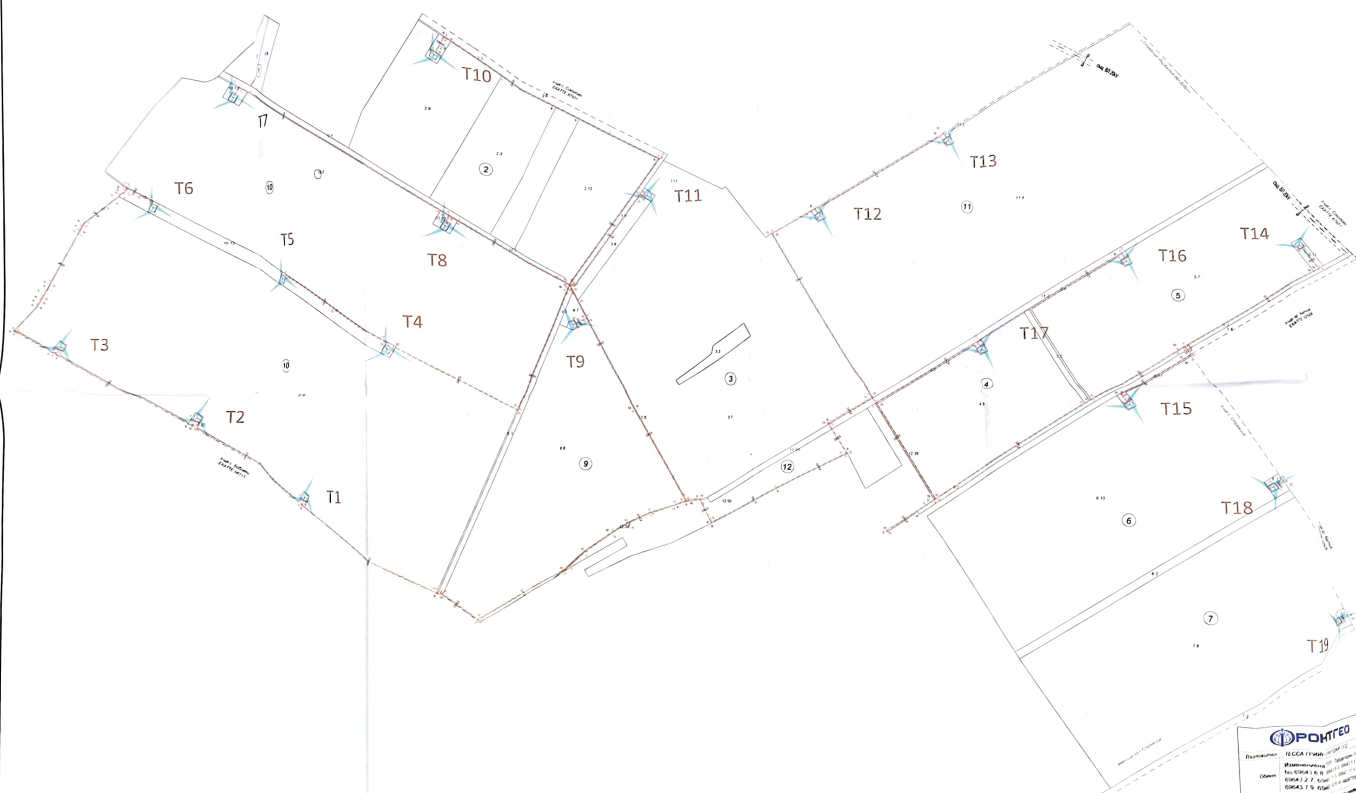


"ФРОНТГЕО" ООД  
 гр. София, ж.к. "Овча купел", бл.523, вх.А, тел. 0886218978

Възложител:	„ТЕССА ГРИЙН ЕНЕРДЖИ“ ООД	
Обект:	Изменениена ПУП - Парцеларен план за "Ветроенергиен парк" за ПИ No 69643.6.8, 69643.6.9, 69643.5.6, 69643.5.5, 69643.4.4, 69643.3.6, 69643.2.7, 69643.11.3, 69643.10.9, 69643.10.8, 69643.10.7, 69643.9.5, 69643.7.9, 69643.10.6 по кадастрална карта на с.Стражица	
Чертеж:	Подземни кабелни трасета средно напрежение между ветрогене- ратори и нова подстанция за з-ще на гр.Балчик, общ. Балчик	
Част:	ПУП - Парцеларен план	
Фаза:	Окончателен проект	МАЩАБ: 1:2000
Дата:	Март 2022г.	ЧЕРТЕЖ №: 1 / 1

Проектант:  
  
 Секция:  
 ГПГ  
 Част на проекта:  
 по удостоверение  
 за ПП





**ПОИТЕО**

Выполнено: 15.05.2018 г. 10:00 ч.

Масштаб: 1:500

Объем: 1 лист

Содержание: 1. План территории с точками привязки к плану.

Состав: 1. План территории с точками привязки к плану.

Исполнитель: [Signature]

Проверено: [Signature]

Дата: 15.05.2018 г.

Место: [Location]

