

ОБЩИНА БАЛЧИК



Кмет
Николай Ангелов
9600 гр. Балчик
пл. "21-ви септември" №6

☎ 0579 72070
☎ 0579 74117
mayor@balchik.bg
www.balchik.bg



Обявление за изработен проект за подробен устройствен план

ОБЯВЛЕНИЕ

Община Балчик съобщава на заинтересованите граждани и юридически лица, че е постъпило заявление с вх. № УТ-2117-11/ 25.02.22 г. за одобряване на проект на ПУП – ПРЗ за УПИ LXXXII (02508.51.19), УПИ LXXXIII (02508.51.20), УПИ LXXXIV (02508.51.21) и УПИ LXXXV (02508.51.50), кв. 12 по ПУП на в.з. „Бели скали“, община Балчик, гр. Балчик.

Справка и допълнителна информация може да получите в стая № 004 в сградата на Община Балчик и сайта на Община Балчик.

На основание чл. 128. ал. 5 от ЗУТ, заинтересуваните лица могат да направят писмени възражения, предложения и искания по проекта за подробен устройствен план до общинската администрация.

С уважение,

НИКОЛАЙ АНГЕЛОВ
Кмет на Община Балчик

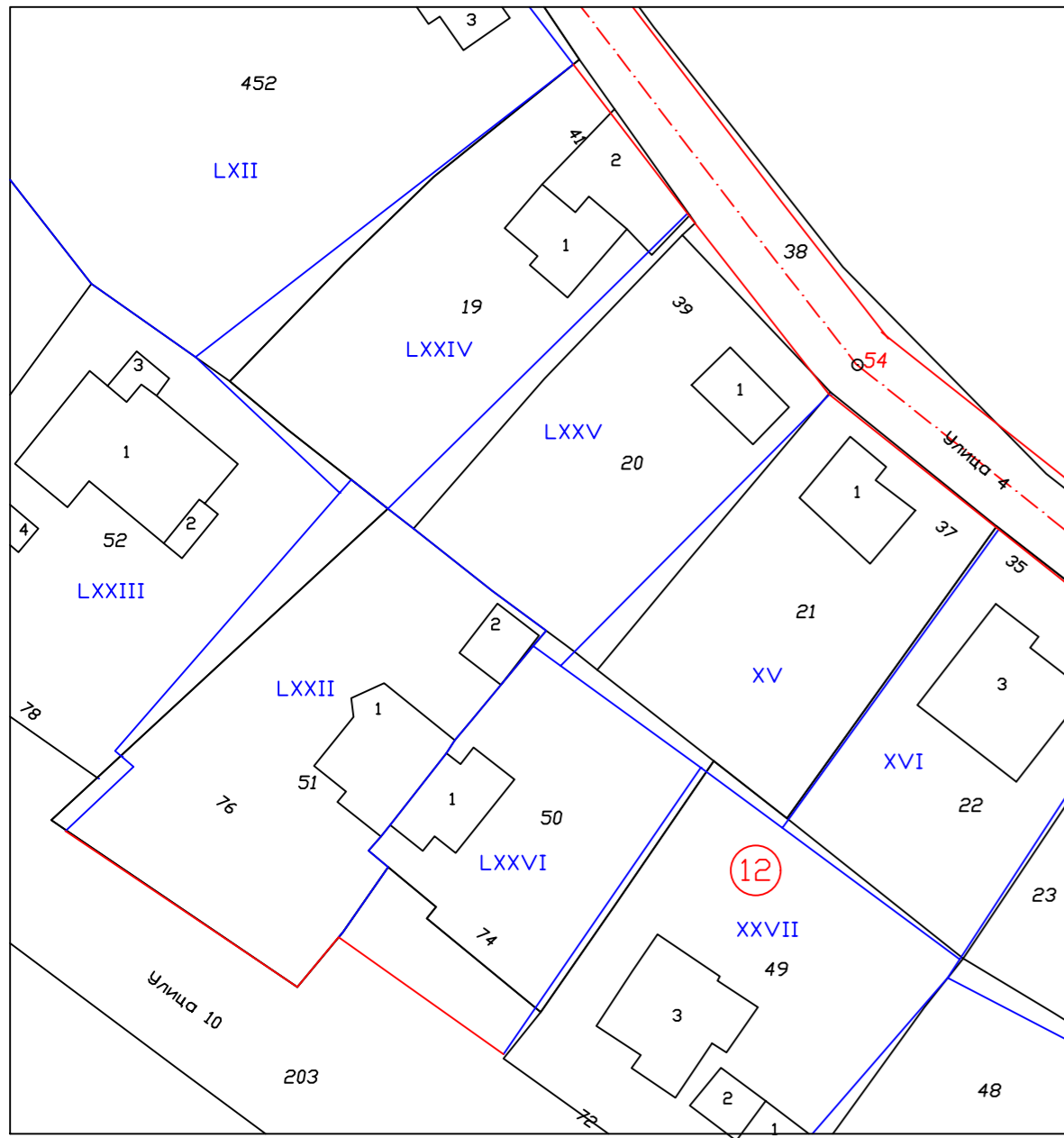


За Кмет
Митко Петров зам. кмет
Заповед за заместване:
№1313 от 06.11.2019г.

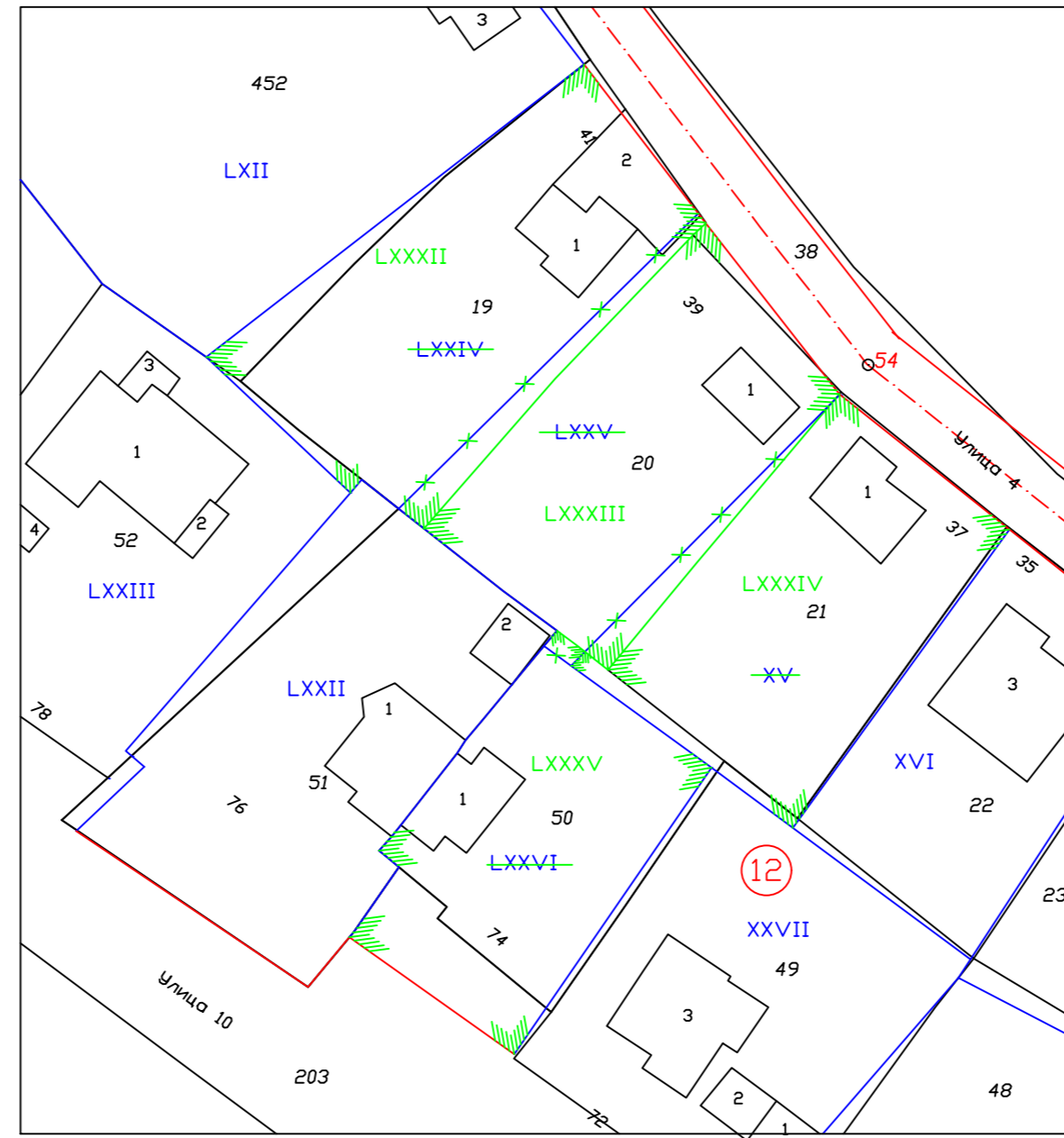


ИЗМЕНЕНИЕ НА ДЕЙСТВАЩИЯ ПУП-ПРЗ ЗА УПИ XV, LXXIV, LXXV, LXXVI ОТ КВ. 12 И ОБОСОБЯВАНЕТО НА УПИ LXXXII, LXXXIII, LXXXIV И LXXXV ОТ КВ. 12, ПО ПЛАНА НА В.З. "БЕЛИТЕ СКАЛИ", ГР. БАЛЧИК, ОБЩ. БАЛЧИК, ОБЛ. ДОБРИЧ

ИЗВАДКА ОТ ДЕЙСТВАЩИЯ ПУП-ПР ЗА УПИ XV, LXXIV, LXXV, LXXVI ОТ КВ. 12, ПО ПЛАНА НА В.З. "БЕЛИТЕ СКАЛИ", ГР. БАЛЧИК, ОБЩ. БАЛЧИК, ОБЛ. ДОБРИЧ



ИЗМЕНЕНИЕ НА ПУП-ПР ЗА УПИ XV, LXXIV, LXXV, LXXVI ОТ КВ. 12 И ОБОСОБЯВАНЕТО НА УПИ LXXXII, LXXXIII, LXXXIV И LXXXV ОТ КВ. 12, ПО ПЛАНА НА В.З. "БЕЛИТЕ СКАЛИ", ГР. БАЛЧИК, ОБЩ. БАЛЧИК, ОБЛ. ДОБРИЧ

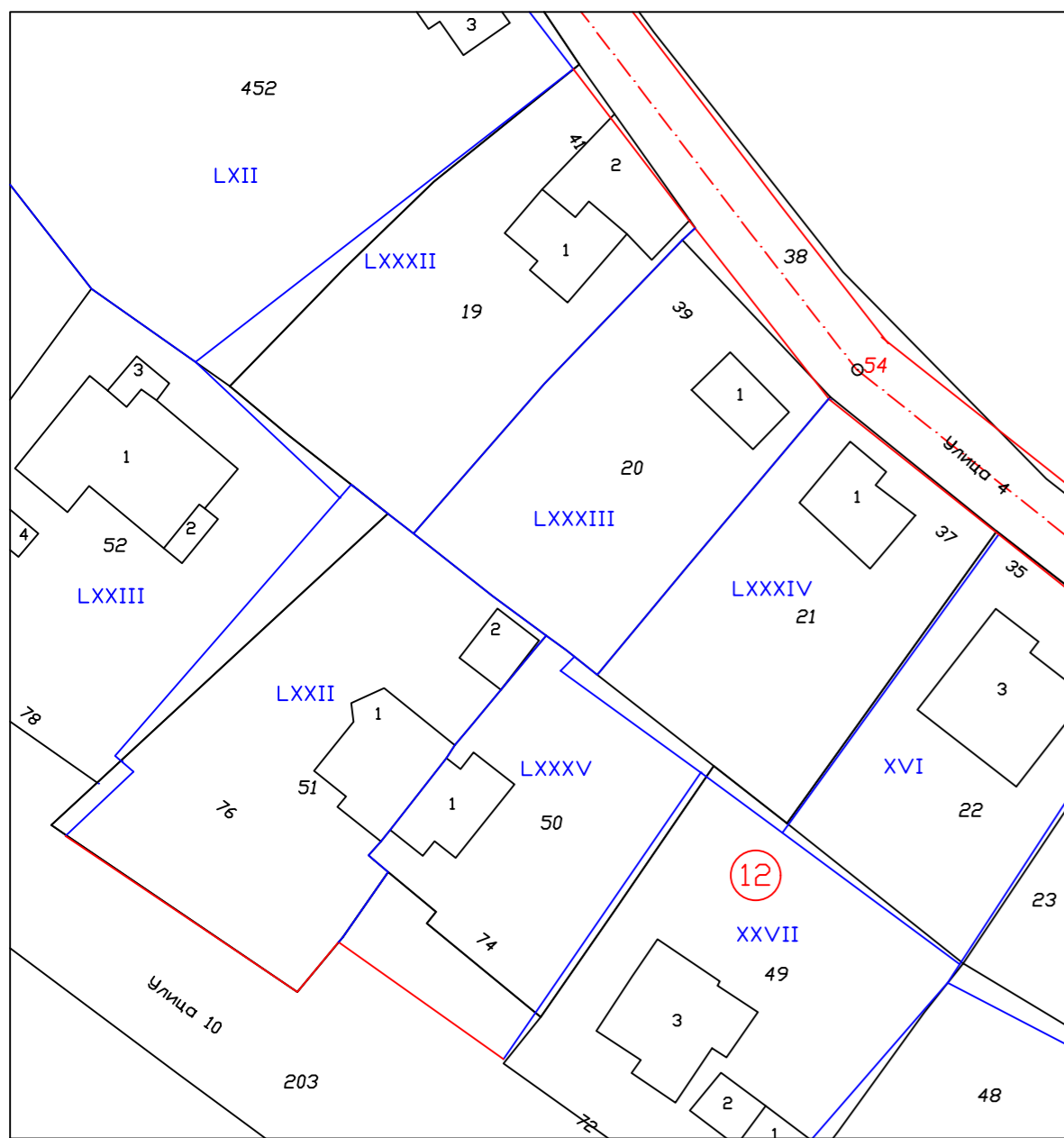


ОДОБРЯВАМ СЪС ЗАПОВЕД No.....

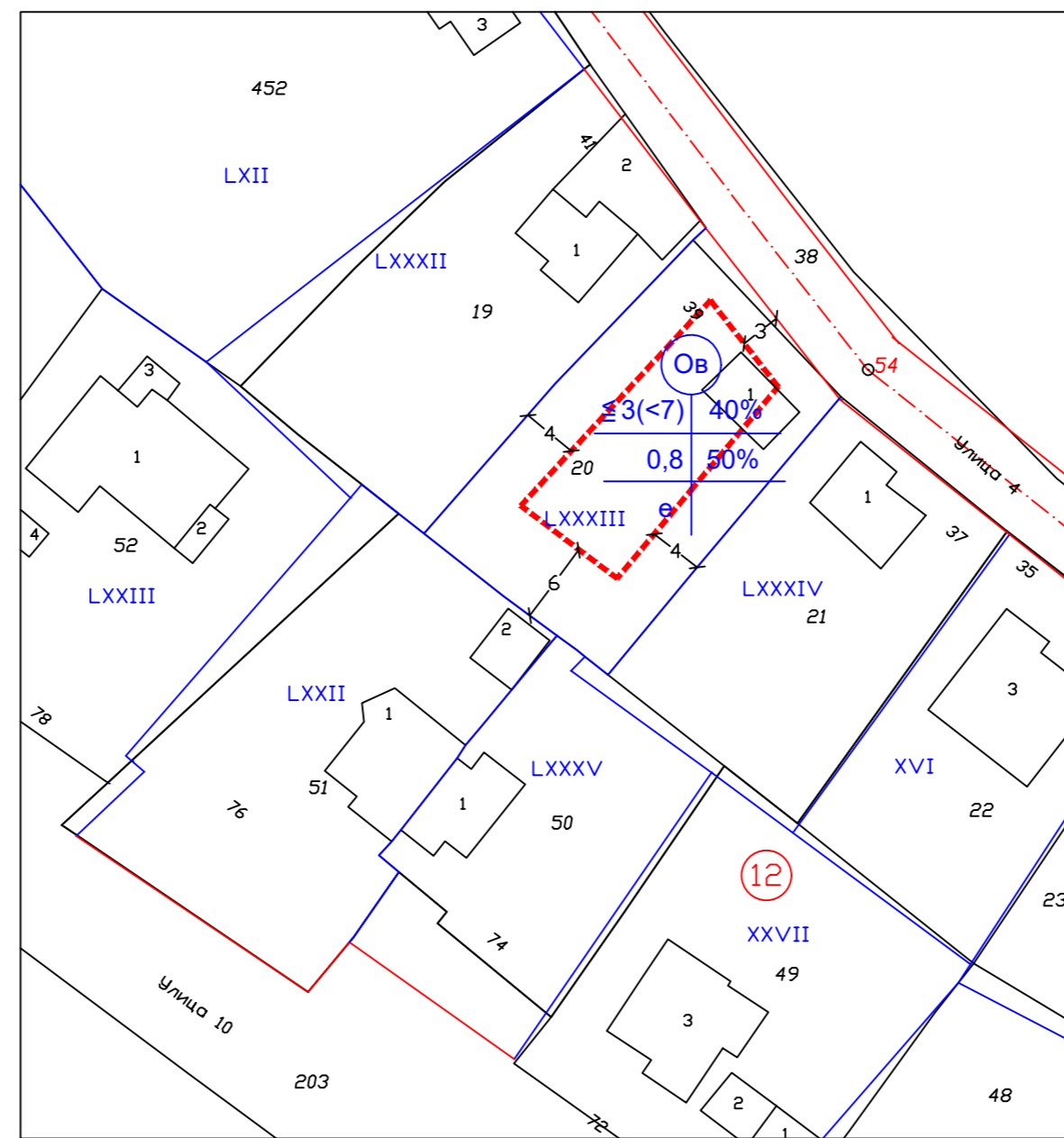
КМЕТ:
(Н. Ангелов)

ПРЕДЛОЖИЛ,
ГЛ. АРХИТЕКТ:
(арх. А. ДЕМИРЕВА)

ПУП-ПР ЗА УПИ LXXXII, LXXXIII, LXXXIV И LXXXV ОТ КВ. 12, ПО ПЛАНА НА В.З. "БЕЛИТЕ СКАЛИ", ГР. БАЛЧИК, ОБЩ. БАЛЧИК, ОБЛ. ДОБРИЧ



ПУП-ПЛАН ЗА ЗАСТРОЯВАНЕ ЗА УПИ LXXXIII ОТ КВ. 12, ПО ПЛАНА НА В.З. "БЕЛИТЕ СКАЛИ", ГР. БАЛЧИК, ОБЩ. БАЛЧИК, ОБЛ. ДОБРИЧ



НОМЕР НА КВАРТАЛ	НОМЕР ПОЗЕМЕЛЕН ИМОТ И/ИЛИ УРЕГУЛИРАН ПОЗЕМЕЛЕН ИМОТ	УСТРОЙСТВЕНА ЗОНА	Поземелен имот с установено предназначение	Етажност (височина в м)			Градоустройствени параметри			Начин на застрояване		Площ, кв. м
				задължителна	максимална	възможна "от-до"	максимална плътност на застрояване	максимален К ИНТ	минимална озеленена площ	свободно - е	свързано двустранно с околните имоти	
12	LXXXII	Ов		3	(7)		40%	0.8	50%	е		570
12	LXXXIII	Ов		3	(7)		40%	0.8	50%	е		471
12	LXXXIV	Ов		3	(7)		40%	0.8	50%	е		467
12	LXXXV	Ов		3	(7)		40%	0.8	50%	е		405

ОБЕКТ	ИЗМЕНЕНИЕ НА ДЕЙСТВАЩИЯ ПУП-ПРЗ ЗА УПИ XV, LXXIV, LXXV, LXXVI ОТ КВ. 12 И ОБОСОБЯВАНЕТО НА УПИ LXXXII, LXXXIII, LXXXIV И LXXXV ОТ КВ. 12, ПО ПЛАНА НА В.З. "БЕЛИТЕ СКАЛИ", ГР. БАЛЧИК, ОБЩ. БАЛЧИК, ОБЛ. ДОБРИЧ		
ВЪЗЛОЖИТЕЛИ	КРАСИМИРА АТОНОВА / КРАСИМИРА РАДОСТИН ПЛАТОНОВ		
ПРОЕКТАНТ	ПР	инж. В. Николов	
ПРОЕКТАНТ	ПЗ	арх. В. Тодорова	
ДАТА:	02.2022 г.	МАЩАБ	1:500