



РЕПУБЛИКА БЪЛГАРИЯ
Министерство на околната среда и водите
Басейнова дирекция "Черноморски район"

тел: (+359 52) 631 447
факс: (+359 52) 631 448

Адрес: гр.Варна, ул. "Ал.Дякович" №33
Email: bdvarna@bsbd.org

**РАЗРЕШИТЕЛНО ЗА ВОДОВЗЕМАНЕ ОТ ПОДЗЕМНИ ВОДИ,
ЧРЕЗ СЪЩЕСТВУВАЩИ ВОДОВЗЕМНИ СЪОРЪЖЕНИЯ**
№ 21520574/22.6.2023 г.


На основание на чл. 44, ал. 1, чл. 50, ал.3, т.2, б."г", ал.7, т.2, чл. 57, ал.1, т.3 и във връзка с чл. 52, ал.1, т.4 от Закона за водите, във връзка с §6 от ПЗР към ЗИД на ЗВ, (ДВ. бр. 20 от 11.03.2022г.), въз основа на заявление с вх. № РР -ЗП-56/14.02.2023г., извършена преценка № 1224/02.06.2023г. по чл. 62 от Закона за водите и обявяване на искането в Община Балчик с писмо вх. № РР-ЗП-56(А9)/14.06.2023г., съгласно чл. 62а от Закона за водите и в съответствие с разпоредбите на чл. 166, ал. 1 и ал.2 от Наредба № 1 от 10.10.2007г. за проучване, ползване и опазване на подземните води,

Издавам настоящото РАЗРЕШИТЕЛНО ЗА ВОДОВЗЕМАНЕ ОТ ПОДЗЕМНИ ВОДИ, ЧРЕЗ СЪЩЕСТВУВАЩИ ВОДОВЗЕМНИ СЪОРЪЖЕНИЯ на:

Титуляр на разрешителното:	ЗС НИКОЛАЙ КРЪСТЕВ КАНАВРОВ
Седалище и адрес на управление:	гр. Балчик, общ. Балчик, обл. Добрич п.к. 9600 Кирил и Методий №18
Единен идентификационен код:	1798848355
Цели на водовземането:	„Самостоятелно водоснабдяване за напояване на земеделски култури“
Воден обект (наименование на водоносния хоризонт):	Неогенски водоносен хоризонт
Код и наименование на водното тяло:	BG2G000000N044 - Порови води в неоген -сармат Североизточна и Средна Добруджа
Административно-териториална единица:	гр. Балчик, общ. Балчик, обл. Добрич
ЕКАТТЕ:	02508
Водовземно съоръжение:	тръбен кладенец ТК-1 „Канавров-Балчик“, с дълбочина 60м, изграден в поземлен

Разрешително за водовземане от подземни води
№ 21520574/22.6.2023 г.

Басейнова дирекция "Черноморски район"



РЕПУБЛИКА БЪЛГАРИЯ
Министерство на околната среда и водите
Басейнова дирекция "Черноморски район"

тел: (+359 52) 631 447

Адрес: гр.Варна, ул. "Ал.Дякович" №33


факс: (+359 52) 631 448

Email: bdvarna@bsbd.org

	имот с идентификатор 02508.526.261 по КККР на гр. Балик, обл. Добрич, собственост на НИКОЛАЙ КАНАВРОВ, ТК-1 „Канавров-Балчик“ е вписан в „Регистъра на водоземните съоръжения за стопанска дейност на територията на БДЧР, с Рег. № 252 044 02873/17.06.2022г. 04927
а) географски координати на водоземното съоръжение (система WGS 84) геодезически координати в Българска геодезическа система	ТК-1 „Канавров - Балчик“ Координати WGS84 Северна ширина N - 43°26'10.61 Източна дължина E - 28°9'13.23"
б) надморска височина на съоръженията в Балтийска система	Надморска височина в Балтийска система 206.71 м.
а) технически параметри (конструкция)	от 0,0м - 60,0м - експлоатационна PVC колона Ф 160, филтрова в интервал от 43,0м - 60,0м; от 0,0м - 25,0м - задтръбно пространство циментирано; от 25,0м - 40,0м - глинест тампонаж; от 40,0м - 60,0м - задтръбно пространство - гравийна засипка 4/10мм
б) оборудване	Потопяема помпа тип „GRUNDFOOS“ SP 30-15, с максимален дебит $Q_{\max} = 2,0$ l/s, с дълбочина на спускане – 55 m от кота терен, нивомер (електролот).
в) статично водно ниво	Дълбочина на статичното водно ниво - 43.5 м Кота на статичното водно ниво - 163.21 м
Параметри на разрешеното водоземане:	
а) Разрешен средноденоношен дебит:	$Q_{\text{ср. дн.}} = 0.1$ l/s
б) Разрешен максимален дебит/време за черпене:	$Q_{\text{maks}} = 2$ l/s
в) Разрешен годишен воден обем:	1 898.2 m ³ /г.

Разрешително за водоземане от подземни води
№ 21520574/22.6.2023 г.

Басейнова дирекция "Черноморски район"



РЕПУБЛИКА БЪЛГАРИЯ
Министерство на околната среда и водите
Басейнова дирекция "Черноморски район"

тел: (+359 52) 631 447

Адрес: гр.Варна, ул. "Ал.Дякович" №33

факс: (+359 52) 631 448

Email: bdvarna@bsbd.org

г) Разрешен сезонен воден обем:	1 898.2 m ³ /г.
д) Период на черпене в сезона: от дата . месец до дата . месец. (ако се предвижда черпене само в определени сезони)	от 01.04 до 31.10
е) Максимално допустимо експлоатационно понижение във водовземното(ите) съоръжение(я):	Smaks dop. = 6.5 m при Q макс.= 2,0 l/s ДВН = 51,3 m
ж) Минимално водно количество, при което е възможно изпълнение на дейността	1 708,4 m/г.
Разпределение на разрешения годишен воден обем по цели за ползване на подземните води:	За Самостоятелно водоснабдяване за напояване на земеделски култури - капково напояване на зеленчуци и овощни насаждения - 1898.2 куб.м/год.
Обект на водоснабдяване:	напояване на 11,301 дка, от които 2 дка оранжерии (зеленчукови култури) и 9,301 дка овощни насаждения, в поземлен имот с идентификатор ПИ 02508.526.261 по КККР на гр. Балчик, общ. Балчик, обл. Добрич, собственост на НИКОЛАЙ КАНАВРОВ.
Срок на действие на разрешителното:	Начален срок: 22.06.2023 г. Краен срок: 22.06.2033 г.
Начален срок за упражняване правото на водовземане:	1 месец от влизане в сила на разрешителното, при монтиран и пломбиран водомер за измерване на ползваните водни обеми.
Задължение за заплащане на такса за водовземане	Титулярят на разрешителното: 1. Заплаща такса за водовземане, определена на база ползвания обем вода и целта на водовземане, съгласно Тарифа за таксите, приета с ПМС №383/ 29.12.2016г. от МС. 2. Ежегодно към 31 януари на следващата година титулярите на разрешителни, определят и декларират дължимата такса по образец,

Разрешително за водовземане от подземни води

Басейнова дирекция "Черноморски район"

№ 21520574/22.6.2023 г.



РЕПУБЛИКА БЪЛГАРИЯ
Министерство на околната среда и водите
Басейнова дирекция "Черноморски район"

тел: (+359 52) 631 447

Адрес: гр.Варна, ул. "Ал.Дякович" №33

факс: (+359 52) 631 448

Email: bdvarna@bsbd.org

	<p>утвърден от министъра на околната среда и водите и обявен на интернет страниците на басейновите дирекции и на Министерството на околната среда и водите.</p>
	<p>3. Задължението по декларацията, по която задълженото лице е изчислило дължимата такса, се внася в срок до 15 февруари.</p>
	<p>4. Директорът на басейновата дирекция извършва проверка на информацията по т.2 и съответствието ѝ със:</p>
	<p>4.1. резултатите от собствения мониторинг;</p>
	<p>4.2. показанията на измервателните устройства, и</p>
	<p>4.3. резултатите от извършения през годината контрол.</p>
	<p>5. Когато в декларацията по т. 2 се установят несъответствия с информацията по т. 4, които засягат основата и размера на определената такса, директорът на басейновата дирекция уведомява с писмо титулярите на разрешителни, с което да се коригира деклараци.</p>
	<p>6. Определената такса се внася по бюджетната сметка на Басейнова дирекция „Черноморски район“, като в платежния документ посочва име на титуляра, БУЛСТАТ, номера на разрешителното, периода, за който се внася таксата и че същата е по Закона за водите.</p>
	<p>7. При установена неизправност на водомерното устройство, се заплаща такса за водовземане на база разрешения воден обем, за периода на неизправност или ако този период не може да бъде установен – от последната проверка на Басейнова дирекция „Черноморски район“, до момента на възстановяване на изправността на водомерното устройство.</p>
<p>Изисквания към местата за мониторинг</p>	<p>Пунктове за собствен мониторинг RG21520574_1 за водовземно съоръжение ТК-1 „Канавров - Балчик“</p>
	<p>1. Водомерното устройство да бъде монтирано в изградената шахта на не повече от 2 м от устието на кладенеца.</p>
	<p>2. Нивомерното устройство за измерване на водното ниво на кладенеца.</p>
	<p>3. В изградената шахта около устието на кладенеца, да предвиди място за водовземане на водни проби за оценка на състава и свойствата на черпените подземни води.</p>

Разрешително за водовземане от подземни води

Басейнова дирекция "Черноморски район"

№ 21520574/22.6.2023 г.



РЕПУБЛИКА БЪЛГАРИЯ
Министерство на околната среда и водите
Басейнова дирекция "Черноморски район"

тел: (+359 52) 631 447

Адрес: гр.Варна, ул. "Ал.Дякович" №33

факс: (+359 52) 631 448

Email: bdvarna@bsbd.org

Изисквания към програмата за мониторинг	Титулярят на разрешителното: 1. Ежемесечно в последния ден на месеца да отчита показанията на водомера за добиваните и ползвани водни обеми за разрешената цел на водовземане; 2. Измерване на нивото на подземните води: а) ежемесечно по време на работа на помпеното оборудване и б) в началото на всеки сезон преди включване на помпеното оборудване. 3. Ежегодно да осигурява акредитирано пробовземане и изследване в лаборатория химичния състав на черпените подземни води по показателите рН, електропроводимост, концентрация на разтворен кислород, амониеви йони, нитрити, нитрати, фосфати, хлориди и сулфати. 4. Водните проби за изследванията по т.3. да се вземат в периода 1 август – 30 септември.
Контролиращ орган:	Директор на Басейнова дирекция "Черноморски район" или оправомощени от него длъжностни лица.
Условия, при които се предоставя правото за водовземане	Съгласно приложението, неразделна част от разрешителното

Настоящият административен акт подлежи на обжалване по реда на Административнопроцесуалния кодекс в четиринадесетдневен срок от съобщаването му, чрез Директора на Басейнова дирекция „Черноморски район“ пред Административния съд по седалището на титуляря.


Регламент (ЕС) 2016/679

инж. ЯВОР ДИМИТРОВ
Директор на Басейнова дирекция „Черноморски район“



Разрешително за водовземане от подземни води
№ 21520574/22.6.2023 г.

Басейнова дирекция "Черноморски район"



РЕПУБЛИКА БЪЛГАРИЯ
Министерство на околната среда и водите
Басейнова дирекция "Черноморски район"

тел: (+359 52) 631 447

Адрес: гр. Варна, ул. "Ал. Дякович" №33

факс: (+359 52) 631 448

Email: bdvarna@bsbd.org

Приложение

КЪМ

*РАЗРЕШИТЕЛНО ЗА ВОДОВЗЕМАНЕ ОТ ПОДЗЕМНИ ВОДИ, ЧРЕЗ СЪЩЕСТВУВАЩИ
ВОДОВЗЕМНИ СЪОРЪЖЕНИЯ*

№ 21520574/22.6.2023 г.

Условия, при които е разрешено водовземането

	За реализиране на водовземането титулярят на разрешителното е длъжен да изпълнява следните условия:
1. Условия за монтиране на водомери за измерване на ползваните за различни цели водни обеми	1.1. Да оборудва водовземното съоръжение с четиризначно сертифицирано водомерно устройство за измерване на добитите и ползвани водни обеми за разрешената цел на водовземане, не по-късно от 15 дни след датата на влизане в сила на разрешителното. Наличието на монтиран и пломбиран водомер е задължително условие, без изпълнението на което не се разрешава реализиране на водовземането.
	1.2. Водомерът по т.1.1. да бъде пломбиран и сертифициран по реда на Наредба за съществените изисквания и оценяване съответствието на средствата за измерване (Приета с ПМС № 253 от 15.09.2006 г., в сила от 01.01.2007г).
	1.3. Водомерът да бъде надлежно снабден със сертификат за качество на производителя, гарантиращ изпълнението на съответните функции и със сертификат за съответствие с изискванията на Закона за измерванията и Наредбата за средствата за измерване, които подлежат на метрологичен контрол (Обн. ДВ.бр.98 от 2003г.). Сертификатите се съхраняват от титуляра за целия срок на разрешителното.
	1.4. Да поддържа в изправност водомера през целия срок на действие на разрешителното.
	1.5. Да поддържа в наличност резервен водомер, отговарящ на условията на т.1.1., т.1.2 и т.1.3.
	1.6. Да не монтира каквито и да било измервателни и контролни

Разрешително за водовземане от подземни води

Басейнова дирекция "Черноморски район"

№ 21520574/22.6.2023 г.



РЕПУБЛИКА БЪЛГАРИЯ
Министерство на околната среда и водите
Басейнова дирекция "Черноморски район"

тел: (+359 52) 631 447

Адрес: гр.Варна, ул. "Ал.Дякович" №33

факс: (+359 52) 631 448


Email: bdvarna@bsbd.org

	<p>прибори и водопроводни отклонения преди водомера, отчитащ добитите количества вода от кладенеца.</p> <p>1.7. Пломбирането на водомера да се извърши с пломба на басейновата дирекция, поставена след пломбата по т.1.2. За пломбирането на водомера се съставя протокол, в който се записва фабричния номер и началните показания на водомера, които се съхраняват за целия срок на действие на разрешителното.</p> <p>1.8. Да поддържа монтирания водомер в изправно състояние и да спазва техническите изисквания за безопасна експлоатация, съгласно одобреното оборудване на водовземното съоръжение.</p>
2. Условия за предоставяне на информация от собствения мониторинг	<p>2.1. Да предоставя на директора на Басейновата дирекция „Черноморски район“:</p> <p>2.1.1. данните от изпълнения ежемесечен мониторинг на черпените водни обеми и измерените водни нива към 30 юни и към 31 декември всяка година, в срок до 14 дни след посочените дати;</p> <p>2.1.2. в срок до 15 дни от датата на изпитването, протоколите от анализ на водните проби за определяне на състава и свойствата на подземните води.</p> <p>2.1.3. в срок до 31 януари на следващата година информация (по месеци, сезони и годишно) за определяне на дължимата такса за водовземане, по образца утвърден от Министъра на околната среда и водите.</p> <p>2.1.4. в срок до 31 март на следващата година доклад за изпълнението на условията в разрешителното;</p> <p>2.2. Да води дневник, който да съдържа датата и показанията на водомера, измерените експлоатационни водни нива, както и информация за изправността им и изправността на помпеното оборудване. Да съхранява дневника през целия срок на действие на разрешителното и да ги предоставя на контролните органи при извършване на проверка.</p>
3. Условия за уведомяване	<p>3.1. Да уведоми писмено в 15-дневен срок Басейнова дирекция „Черноморски район“ за монтирането на водомера по т.1.1. и</p>

Разрешително за водовземане от подземни води

Басейнова дирекция "Черноморски район"

№ 21520574/22.6.2023 г.



РЕПУБЛИКА БЪЛГАРИЯ
Министерство на околната среда и водите
Басейнова дирекция "Черноморски район"

тел: (+359 52) 631 447

Адрес: гр.Варна, ул. "Ал.Дякович" №33

факс: (+359 52) 631 448


Email: bdvarna@bsbd.org

на контролиращия орган	готовността същия да бъде пломбиран;
	3.2. Да уведоми писмено Басейнова дирекция „Черноморски район“ при установяване на намаляване на черпения дебит без да е променено експлоатационното водно ниво, или увеличаване на дълбочината на експлоатационното водно ниво, без да е променен дебита на черпене.
	3.3. Да уведоми писмено Басейнова дирекция „Черноморски район“ при установяване неизправност на водомера.
	3.4. Да уведоми писмено Басейнова дирекция „Черноморски район“ за датата и часа за демонтирането на неизправния водомер.
	3.5. Да уведоми писмено Басейнова дирекция „Черноморски район“ за промяна на обстоятелствата, подлежащи на вписване в търговският регистър, в седемдневен срок от издаване на решението и промяната, като приложи към уведомлението нотариално заверено копие на решението.
4. Условия за действия при повреда на водомерите	4.1. При установяване неизправност на водомер да отрази неизправността в дневника по т.2.2, вкл. – дата, час и отчет на водомера и незабавно да уведоми Директора на Басейнова дирекция „Черноморски район“, писмено на факс № 052/631 448. В дневника по т.2.2 да бъде записана датата и часа на уведомлението.
	4.2. Да подмени неизправния водомер в срок до 30 календарни дни, от установяване на неизправността.
	4.3. Демонтирането на неизправния водомер да се извърши в присъствието на длъжностно лице от Басейнова дирекция „Черноморски район“, за което да се състави протокол, в който да се впишат показанията на водомера преди подмяната му.
	4.4. Монтирането и пломбирането на водомера след смяната му да се извърши при условията и по реда на т.т. 1.1, 1.2, 1.3, 1.6, 1.7 и 3.1
5. Условия за не препятстване на водовземане на трети лица, чрез съоръженията,	5.1. Да не отказва разрешаване на черпене на подземни води от водовземното съоръжение, когато хидравличните характеристики и конструкцията на съоръжението позволяват черпенето на дебити по-големи от разрешеното.

Разрешително за водовземане от подземни води

Басейнова дирекция "Черноморски район"

№ 21520574/22.6.2023 г.



РЕПУБЛИКА БЪЛГАРИЯ
Министерство на околната среда и водите
Басейнова дирекция "Черноморски район"

тел: (+359 52) 631 447

Адрес: гр.Варна, ул. "Ал.Дякович" №33


факс: (+359 52) 631 448

Email: bdvarna@bsbd.org

предназначени за водовземане	5.2 При разрешаване на водовземане на трето лице от водовземното съоръжение, разходите за преоборудване на съоръжението са за сметка на новия водоползвател.
6. Условия за проектиране и изграждане на разделни водоснабдителни мрежи и сградни инсталации за ползване на минерални води за предвидените цели	НЕ СЕ ПРЕДВИЖДА
7. Условия за предоставяне на вода на трети лица	7. Да предоставя услуги за водоснабдяване на трети лица, само след регистриране като оператор „В и К” по реда на Закона за регулиране на водоснабдителните и канализационни услуги и при цената на услугата, одобрена от Комисията за енергийно и водно регулиране.
8. Условия за присъединяване на водопроводната система към съоръжения за подземни води, предвазначени за водовземане	8. (Отм.-ДВ,бр.102 от 2016г., в сила от 23.12.2016г.)
9. Условия за осигуряване на достъп за осъществяване на контрол на разрешителното	9.1. Да не препятства достъпа на контролиращите органи до водовземното съоръжение, както и до обекта, в който се ползват подземните води.
	9.2. Да представя на контролиращия орган необходимите документи, данни, сведения, справки и обяснения, свързани с разрешеното водовземане и предмета на проверката.
10. Условия за контрол	10.1.Параметрите на водовземането:
	10.1.1.разрешен средноденоношен и максимален дебит;
	10.1.2. разрешен годишен воден обем;
	10.1.3. разпределение на водните обеми за разрешената цел на ползване;

Разрешително за водовземане от подземни води
№ 21520574/22.6.2023 г.

Басейнова дирекция "Черноморски район"



РЕПУБЛИКА БЪЛГАРИЯ
Министерство на околната среда и водите
Басейнова дирекция "Черноморски район"

тел: (+359 52) 631 447

Адрес: гр.Варна, ул. "Ал.Дякович" №33

факс: (+359 52) 631 448


Email: bdvarna@bsbd.org

	10.1.4. максимално допустимо експлоатационно понижение.
	10.2. Спазване на разрешената цел на водовземане;
	10.3. Заплащането на таксата за водовземане (размер и срокове);
	10.4. Изградеността и ползването на разделни водопроводни мрежи в обекта, в който се ползват подземните води и ползване на подземна вода само в посочения в разрешителното обект на водоснабдяване;
	10.5.Изпълнението на условията, при които е разрешено водовземането и сроковете за изпълнението им;
	10.6. Направените предписания от контролния орган.
11. Други условия, съобразени със спецификата на водовземането	11.1. При възникване на непосредствена заплаха за причиняване на значително отрицателно въздействие върху състоянието на подземните води, да уведоми писмено незабавно БДЧР за заплахата и за предприетите превантивни мерки в съответствие с разпоредбата на чл.20 на Закона за отговорността за предотвратяване и отстраняване на екологични щети.
	11.2. Да не превишава параметрите на водовземането.
	11.3. Да опазва подземните води от замърсяване, съгласно чл. 118а и чл. 118в от ЗВ, като недопуска пряко и непряко отвеждане на замърсители в подземните води.
	11.4. Да не осъществява водовземане извън целта, посочена в разрешителното.
	11.5 Изградените съоръжения са неразделна част от имота, в който са изградени, и собствеността им следва промените в собствеността на имотите.
	11.6. Разрешителното не създава вещни права, върху имотите, в които се реализират разрешените дейности, съгласно чл. 46а, ал. 5 от Закона за водите.

Разрешително за водовземане от подземни води

Басейнова дирекция "Черноморски район"

№ 21520574/22.6.2023 г.



РЕПУБЛИКА БЪЛГАРИЯ
Министерство на околната среда и водите
Басейнова дирекция "Черноморски район"

тел: (+359 52) 631 447

Адрес: гр.Варна, ул. "Ал.Дякович" №33

факс: (+359 52) 631 448

Email: bdvarna@bsbd.org

	<p>11.7. Оборудването на водоземното съоръжение да се извърши съгласно схема на оборудването на тръбен кладенец ТК-1 „Канавров-Балчик“ (Приложение №1-неразделна част от настоящото разрешително).</p> <p>11.8 Опазване на водите от замърсяване с препарати за растителна защита.</p> <p>11.9 Забрана за торене в определени периоди от време съгласно „Програма от мерки за ограничаване и предотвратяване на замърсяването с нитрати на МЗГ</p> <p>11.10. Прилагане на приетите програми от мерки за ограничаване и предотвратяване на замърсяването с нитрати от земеделски източници в нитратно уязвими зони</p> <p>11.11. Прилагане на Националните стандарти за подържане на земята в добро земеделско и екологично състояние от подпомаганите фермери и при изпълнението на проекти по ПРСР</p> <p>11. 12. Да спазва забраните и ограниченията за изпълнение дейности в зоните за защита на питейните води и в определените санитарно-охранителни зони (СОЗ)</p>
12. Условия за изменение на разрешителното	<p>12.1. Изменение на разрешителното може да се извършва служебно или по молба на лицето, в полза на което е предоставено;</p> <p>12.2. Разрешителното се изменя по молба на титуляра на разрешителното само ако са изпълнени условията в него и са заплатени дължимите такси за водоземане и/или дължимите глоби или санкции по чл. 200 от Закона за водите.</p> <p>12.3. Когато се изменят параметрите на разрешеното водоземане по молба на титуляра на разрешителното, изменението на разрешителното се обявява по реда на чл. 62а от Закона за водите.</p> <p>12.4. Служебно изменение на разрешителното се извършва при условията на чл. 50а от Закона за водите и изменението се обявява с обявяването на плана за управление на речните басейни.</p>
13. Условия за	<p>13.1. Заявление за продължаване срока на действие на разрешително</p>

Разрешително за водоземане от подземни води

Басейнова дирекция "Черноморски район"

№ 21520574/22.6.2023 г.



РЕПУБЛИКА БЪЛГАРИЯ
Министерство на околната среда и водите
Басейнова дирекция "Черноморски район"

тел: (+359 52) 631 447

Адрес: гр.Варна, ул. "Ал.Дякович" №33

факс: (+359 52) 631 448

Email: bdvarna@bsbd.org

продължаване срока на действие на разрешителното	се подава преди изтичането му пред органа, който го е издал. 13.2. Срокът на действие на разрешителното се продължава, когато: молбата е подадена в срока по т.13.1.; не се нарушават нормативни разпоредби, планови предвиждания или обществени интереси и са изпълнени всички условия на издаденото разрешително, включително са заплатени дължимите такси за водовземане и/или дължимите глоби или санкции по чл. 200 от Закона за водите; 13.3 Когато се иска едновременно изменение и продължаване срока на действие на разрешително, се прилагат изискванията по т.12.2, т.12.3, т.13.1 и 13.2.
14. Условия за отнемане на разрешителното	14.1. Нарушаване на разрешените параметри на водовземане (дебити и понижения) 14.2. Осъществяване на водовземане извън целта, посочена в разрешителното; 14.3. Неупражняване на правото на водовземане след определената дата на началния срок за упражняване правото на водовземане; 14.4. Неупражняване на права в определените в разрешителното параметри на водовземане; При водовземане с количества, повече от 2 пъти по-малки от разрешените, може да бъде постановено отнемане на част от предоставеното право в рамките на неползваните обеми. 14.5. Отнемането на разрешителното при констатирани нарушения на целите, параметрите или наличие на което и да е от условията за отнемане, съгласно чл.79а, ал.1 от Закона за водите, не освобождава титуляра на разрешителното от административно-наказателна отговорност по чл.200 от Закона за водите.

Настоящият административен акт подлежи на обжалване по реда на Административнопроцесуалния кодекс в четиринадесетдневен срок от съобщаването му, чрез Директора на Басейнова дирекция „Черноморски район“ пред Административния съд по седалището на титуляря.

Регламент (ЕС) 2016/679

инж. ЯВОР ДИМИТРОВ

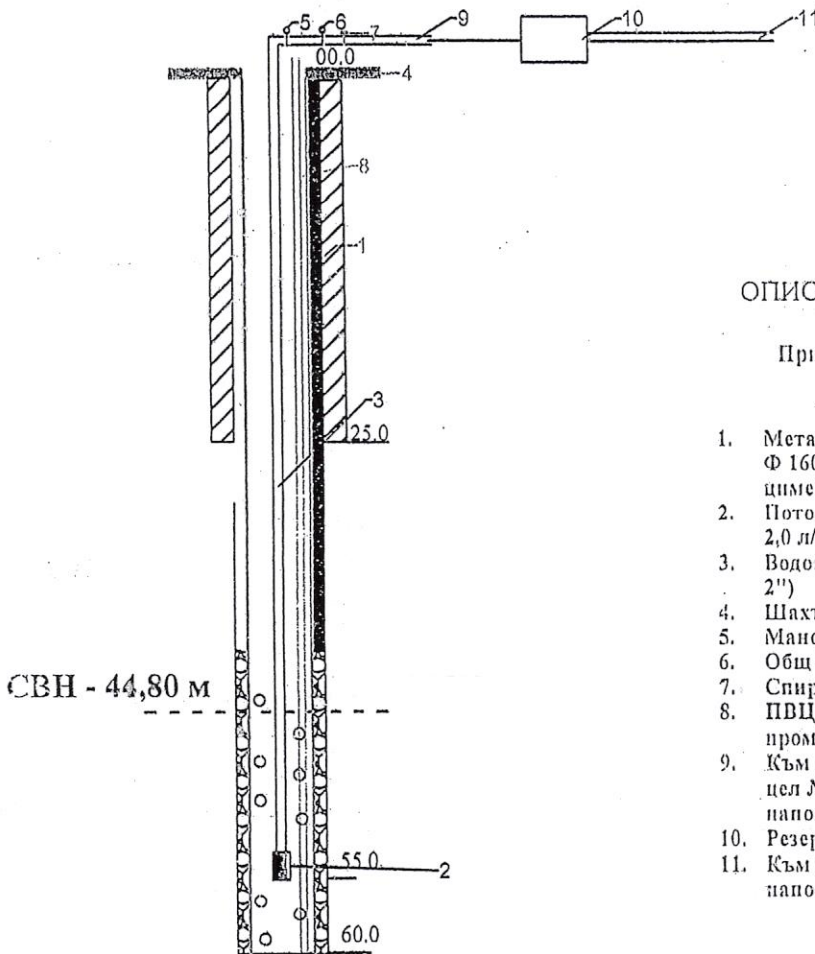
Директор на Басейнова дирекция „Черноморски район“



Разрешително за водовземане от подземни води
№ 21520574/22.6.2023 г.

Басейнова дирекция "Черноморски район"


ПРИНЦИПНА СХЕМА НА ОБОРУДВАНЕ НА ТК "Канаров"
М 1:500



ОПИСАНИЕ НА ПОЗИЦИИТЕ

Принципно бъдещо оборудване

1. Метална експлоатационна колона Ф 160 мм в интервала от 1,0 м - 60 м, циментирана
2. Потопяема помпа смукател с дебит 2,0 л/с
3. Водоподемна колона (шлангове Ф 2")
4. Шахта с дълбочина 1,0 м
5. Манометър
6. Общ Водомер
7. Спирателен кран
8. ПВЦ тръба Ф 60 мм за контролни промени на водни нива
9. Към воденотребление цел № 4 "Водоснабдяване за напояване на земеделски култури"
10. Резервоар с обем 10 м³
11. Към системата за капково напояване

 КАМАРА НА ИНЖЕНЕРИТЕ В ИНВЕСТИЦИОННОТО ПРОЕКТИРАНЕ ПЪЛНА ПРОЕКТАНТСКА ПРАВОСПОСОБНОСТ	Регистрационен № 35206
	инж. КОНСТАНТИН БАНУШЕВ-БАНУШЕВ
Секция: МДГЕ	Подпис:
Части на проекта: по удостоверение за ППП	Регламент (ЕС) 2016/679 ВАЖИ С ВАЛИДНО УДОСТОВЕРЕНИЕ ЗА ППП ЗА ТЕКУЩАТА ГОДИНА