



РЕШЕНИЕ  
№ 129 / 7.1-08-2023 г.

**ЗА ИЗМЕНЕНИЕ И ПРОДЪЛЖАВАНЕ НА РАЗРЕШИТЕЛНО № 2161 0091/10.12.2021Г.,  
ЗА ВОДОВЗЕМАНЕ ОТ МИНЕРАЛНИ ВОДИ**

Подписаният инж. ЯВОР МАКСИМОВ ДИМИТРОВ - Директор на Басейнова дирекция „Черноморски район“, след като разгледах заявление с вх. № РР-6075/26.05.2023 г. за изменение и продължаване срока на действие на Разрешително № 2161 0091/10.12.2021г. от „Албена“ АД, ЕИК: 834025872, със седалище и адрес на управление: обл. Добрич, общ. Балчик, с. Оброчище, КК „Албена“, Административна сграда, допълнително представената информация и наличните в БДЧР документи констатирах, че:

1. „Албена“ АД, ЕИК: 834025872 е титуляр на Разрешително №2161 0091/10.12.2021г., издадено от Директора на БДЧР, за водовземане от минерални води чрез съществуващи водовземни съоръжения от Район „Североизточна България“ – подземни води от малм - валанжски водоносен хоризонт с температура по-висока от 20°C, участък „Балчик – Област Добрич, Община Балчик“ – сондажи Р-12х, Р-13х и Р-149х, находящи се в с. Оброчище, к. к. Албена, общ. Балчик, обл. Добрич.

2. Крайния срок на действие на Разрешително №2161 0091/10.12.2021г. е 10.12.2031г.

3. Искането на титуляря е за продължаване и изменение на Разрешително №2161 0091/10.12.2021г., свързано с отпадане на водовземането от сондаж Р-149х и увеличаване на разрешените водни количества и средноденонощен дебит на сондажи Р-12х и Р-13х, както следва: за сондаж Р-12х от 31 520 м<sup>3</sup>/год. на 409 968 м<sup>3</sup>/год., съответно  $Q_{\text{ср. дн.}}$  от 1,00 l/s на 13,00 l/s; за Р-13х от 63 046 м<sup>3</sup>/у на 1 324 512 м<sup>3</sup>/у, съответно  $Q_{\text{ср. дн.}}$  от 2,00 l/s на 42,00 l/s. Предвид това в раздел „Параметри на разрешеното водовземане“ ще се извърши изменение на информацията.

4. Съгласно писмо с изх. №08-00-715/28.07.2023г. на МОСВ, концесионният договор за предоставяне на концесия за добив на минерални води – изключителна държавна собственост от малмоваланжския хоризонт на територията на к.к. „Албена“, сключен на 22 юли 1998 г. между Министерския съвет на Република България, представляван от министъра на околната среда и водите и „Албена“ АД, е изтекъл на 22 юли 2023 г., предвид което и на основание чл. 57, ал. 1, т. 2 от ЗВ срока на действие на Разрешително №2161 0091/10.12.2021г. ще бъде продължен.

5. Титулярят на Разрешително №2161 0091/10.12.2021г. водовземане от подземни води е изплатил дължимата „такса за водовземане“ и е изпълнил всички останали условия по разрешителното за водовземане.

Вземайки предвид гореизложеното и на основание чл. 72, ал. 1, т. 2 и чл. 78 и чл. 78а от Закона за водите, във връзка с чл. 52, ал.1, т. 4 и чл. 57, ал. 1, т. 2 от ЗВ, във връзка §6 от ПЗР към ЗИД на ЗВ, ДВ. бр. 20 от 11.03.2022г., изготвена преценка №1244/27.07.2023г. и обявено съобщение, съгласно писмо вх. РР-6075/А5/04.08.2023г. на Община Балчик,

## РЕШИХ:

**I. ПРОДЪЛЖАВАМ** срока на действие на Разрешително №2161 0091/10.12.2021г. за водовземане от минерални води до **16.08.2048г.**

**II. ИЗМЕНЯМ** Разрешително № 2161 0091/10.12.2021г. за водовземане от минерална вода – изключително държавна собственост, чрез съществуващи водовземни съоръжения сондажи Р-12х, Р-13х и Р-149х, разположени на територията на с. Оброчище, к. к. Албена, общ. Балчик, обл. Добрич, като:

**II.1** Заличавам в раздели „Водовземно съоръжение“, букви „а“ и „б“; „Параметри на разрешеното водовземане“, букви „а“, „б“, „в“ и „г“ и „Температура на водата“ текстовете свързани с водовземно съоръжение сондаж Р-149х.

**II.2.** В Раздел „Параметри на разрешеното водовземане“, буква „а“ „разрешен средноденоношен дебит“ текста придобива вида:

Общо  $Q_{\text{ср. дн.}} = 55 \text{ l/s}$ , в т.ч. за:

Р-12х Албена -  $Q_{\text{ср. дн.}} = 13,00 \text{ l/s}$ ;

Р-13х Албена -  $Q_{\text{ср. дн.}} = 42,00 \text{ l/s}$ .

**II.3.** В Раздел „Параметри на разрешеното водовземане“, буква „в“ „разрешен годишен воден обем“ текста придобива вида:

Общо  $1\,734\,480 \text{ м}^3/\text{у}$ , в т. ч. за:

за Р-12х –  $409\,968 \text{ м}^3/\text{у}$ ;

за Р-13х –  $1\,324\,512 \text{ м}^3/\text{у}$ .

**II.4.** В Раздел „Параметри на разрешеното водовземане“, буква „д“ „минимално водно количество, при което е възможно изпълнение на дейността“ текста придобива вида: „ $1\,387\,584 \text{ м}^3/\text{у}$ “.

**II.5.** В раздел „Разпределение на разрешения годишен воден обем за различните цели на ползване на подземни води“, текста придобива вида „ $1\,387\,584 \text{ м}^3/\text{у}$ “.

**II.6.** В раздел „Изисквания към местата за мониторинг“, заличавам текста, като придобива вида „Да монтира за сондаж Р-12х петзначен водомер, за сондаж Р-13х - шестзначен водомер за измерване на ползваните водни обеми за разрешените цели.“.

**II.7.** Текстът в точка 1.1. от раздел „Условия за монтиране на водомери за измерване на ползваните за различни цели водни обеми“, на приложението към разрешителното придобива вида „Да монтира за сондаж Р-12х петзначен водомер, за сондаж Р-13х - шестзначен водомер за измерване на ползваните водни обеми, не по-късно от 15 дни след влизане в действие на разрешителното (Приложение 1 и 2). Наличието на монтиран и пломбиран водомер е задължително условие, без изпълнението на което не се разрешава реализиране на водовземането.“.

**II.8.** Текстът в точка 1.6. от раздел „Условия за монтиране на водомери за измерване на ползваните за различни цели водни обеми“, на приложението към разрешителното придобива вида „Да не монтира каквито и да било измервателни и контролни прибори и водопроводни отклонения преди водомера, отчитащ ползваните количества минерална вода от сондажи Р-12х и Р-13х.“.

**III.** В останалата си част административния акт остава непроменен.




Настоящото решение е неразделна част от Разрешително №2161 0091/10.12.2021г., издадено от Директора на БДЧР, за водовземане от минерални води чрез съществуващи водоземни съоръжения от Район „Североизточна България“ – подземни води от малм - валанжски водоносен хоризонт с температура по-висока от 20°С, участък „Балчик – Област Добрич, Община Балчик“ – сондажи Р-12х, Р-13х и Р-149х, находящи се в с. Оброчище, к. к. Албена, общ. Балчик, обл. Добрич.

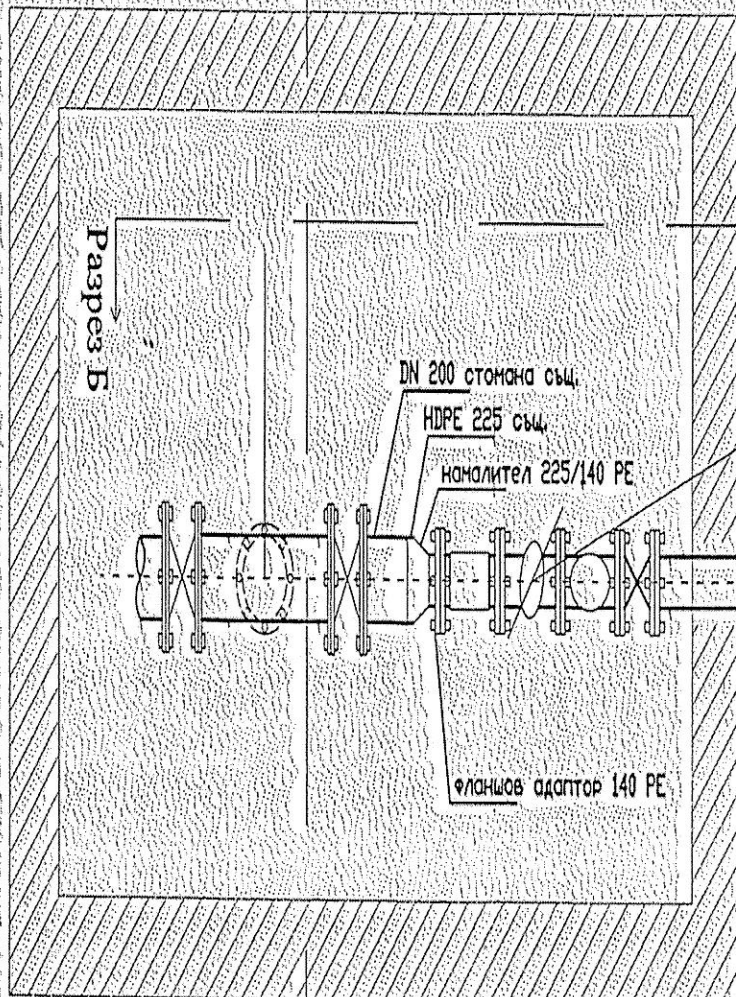
*Настоящият административен акт подлежи на обжалване по реда на Административнопроцесуалния кодекс в четринадесетдневен срок от съобщаването му, чрез Директора на Басейнова дирекция „Черноморски район“ пред Административния съд по седалището на титуляря.*

Регламент (ЕС) 2016/679

инж. ЯВОР ДИМИТРОВ  
Директор на Басейнова дирекция „Черноморски район“









Филтър DN 125  
 водомер 250л/ч, DN 125  
 ВК DN 125  
 СК DN 125 с изпразнител

DN 200 стомана съв.  
 HDPE 225 съв.  
 навалител 225/140 PE

фланшов адаптор 140 PE.

 Сещик: ВС. Част на проект: по удостоверение за ППМ	КАМАРА НА ИНЖЕНЕРИТЕ И ИНВЕСТИЦИОННОТО ПРОЕКТИРАНЕ
	ПЪЛНА ПРОЕКТАНТСКА ПРАВОСТОКОБНОСТ
	Регистрационен № 16444
	инж. АЛЕКСАНДЪР СИМЕОНОВ СИМЕОНОВ
	Подпис: 
	ВАЖИ С ВАЛДИДНО УДОСТОВЕРЕНИЕ ЗА ПУП ЗА ТЕХНОЛОГИЧНА ПОРЯДКА

Разрез А

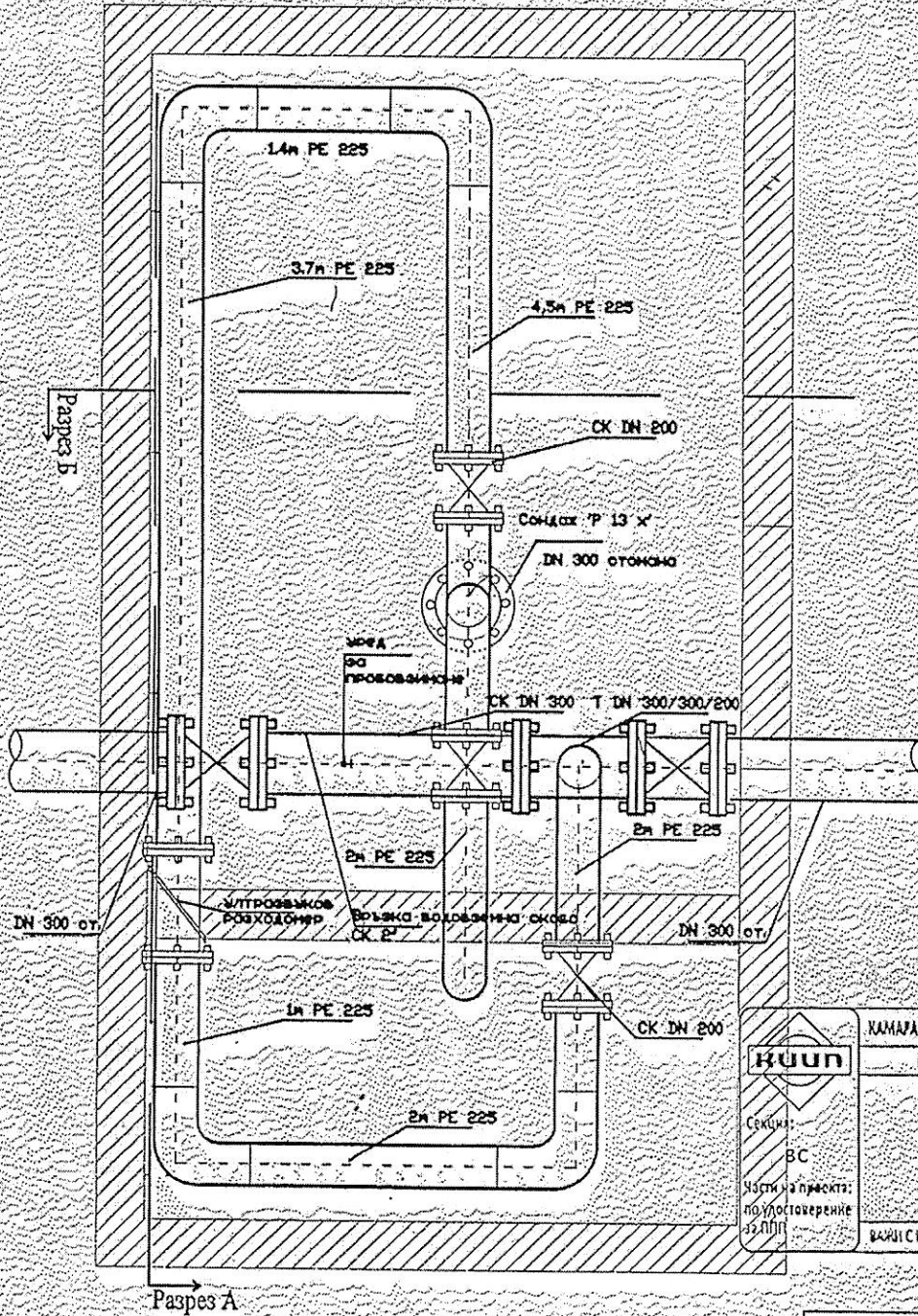
Чертеж	План	
Мащаб	1:25	
Обект	Реконструкция на Сондаж 'Р 12 X'	
Възложител	Албена АД	
Проектант	инж. А. Симеонов	

ПРИЛОЖЕНИЕ I



# Сондаж 'Рх 13'

## План



 Секция: ВС Част на проекта: по Удостоверение 33 ПП	КАМАРА НА ИНЖЕНЕРИТЕ В ИНВЕСТИЦИОННОТО ПРОЕКТИРАНЕ
	ПЪЛНА ПРОЕКТАНТСКА ПРАВОСПОСОБНОСТ
	Регистрационен №: 16444
	инж. АЛЕКСАНДЪР СИМЕОНОВ СИМЕОНОВ
	Подпис:
	ВАЖИ С ВАЛИДНО УДОСТОВЕРЕНИЕ ЗА ПП ЗА ТЕКУЩАТА ГОДИНА.

Чертеж	План
Мащаб	1:30
Обект	Реконструкция на Сондаж 'Р 13 X'
Възложител	Албена АД
Проектант	инж. А. Симеонов

ПРИЛОЖЕНИЕ 2