


РЕПУБЛИКА БЪЛГАРИЯ  
МИНИСТЕРСТВО НА  
ОКОЛНАТА СРЕДА И  
ВОДИТЕ-ВАРНА



РЕГИОНАЛНА ИНСПЕКЦИЯ  
ПО ОКОЛНАТА СРЕДА И ВОДИТЕ-ВАРНА



ОКОЛНА СРЕДА

*Препише!*

### ПРОТОКОЛ

От работа на комисията назначена със Заповед № 104/15.06.2023 г. на Директора на РИОСВ гр. Варна в състав:

**Председател:**

Силвия Красиминова Стоилова - Ръководител на екипа за управление на проекта;

**Членове на комисията:**


1. Дияна Драганова Караиванова – Юрист по проекта;
2. Стела Минкова Дочева - Координатор на проекта;
3. Виолета Георгиева Тенева – Експерт архив по проекта;
4. Миглена Стоянова Иванова – експерт по Поддейност по проекта 2.1. „Разглеждане на постъпилите заявления, оценяване и класиране на недвижимите имоти посочени в тях“;
5. Христина Русева Генова – експерт по Поддейност по проекта 2.1. „Разглеждане на постъпилите заявления, оценяване и класиране на недвижимите имоти посочени в тях“;

Комисията започна своята работа на 15.06.2023 г. В обявеният срок за приемане на заявления от 22.05.2023 г. - 12.06.2023 г. са постъпили общо 203 заявления, които са входирани в деловодната програма на РИОСВ - Варна и са разглеждани от горепосочената комисия.

При проверка на заявленията се установиха липси и несъответствия в 89 бр. заявления. На всички посочени заявители са изпратени писма на 07.07.2023 г. В посочените в писмата срокове са постъпили всички допълнителни документи за отстраняване на несъответствия и липси. Изискана е и допълнителна информация от Община Каварна във връзка с наличието на общинска собственост на част от имотите, чиято площ надвишава площта по документ за собственост.

Комисията разгледа постъпилите документи и направи следните констатации:


1. Постъпилите заявления съгласно посоченият в настоящият протокол списък са 203 бр. с приложени документи съгласно изискванията на чл. 7, ал. 3 от Механизма;
2. Поземлените имоти предмет на заявленията, съгласно списъка с допустими имоти по-долу, отговарят на обстоятелствата по чл. 5, ал. 1 и ал. 2 от Механизма.
3. От подадените заявления няма информация за собственик, който да е заявил, че извършва стопанска дейност съгласно чл. 3, параграф 2 от Регламент(ЕС) № 1707/2013 г.
4. Заявления с вх. №№ 04-00-3394/A235/06.06.2023г.; 04-00-3394/A259/07.06.2023г.; 04-00-3394/A257/07.06.2023г.; 04-003394/A266/08.06.23г.; 04-00-3394/A318/09.06.23г.; 04-00-3394/A339/09.06.23г.; 04-00-3394/A345/12.06.23г.; 04-00-3394/A360/12.06.23г.; 04-00-3394/A365/12.06.23г.; 04-00-3394/A369/12.06.23г.; 04-00-3394/A372/12.06.23г.; 04-00-3394/A373/12.06.23г.; 04-



РЕГИОНАЛНА ИНСПЕКЦИЯ  
ПО ОКОЛНАТА СРЕДА И ВОДИТЕ-ВАРНА




РЕГИОНАЛНА ИНСПЕКЦИЯ  
ПО ОКОЛНАТА СРЕДА И ВОДИТЕ-ВАРНА



ОКОЛНА СРЕДА

15.	04-00-3394/A189/30.05.23г.10.54 ч.	05009.200.12	2000 кв.м.
16.	04-00-3394/A190/30.05.23г. 04-00-3394/A201/01.06.23г.12.23 ч.	05009.511.39	454 кв.м.
17.	04-00-3394/A191/30.05.23г. 04-00-3394/A202/01.06.23г.12.23 ч.	05009.510.840	638 кв.м.
18.	04-00-3394/A192/30.05.23г. 04-00-3394/A222/05.06.23г.12.50 ч.	05009.510.594	729 кв.м.
19.	04-00-3394/A193/30.05.23г.13.49 ч.	05009.200.9	1000 кв.м.
20.	04-00-3394/A194/31.05.23г.11.38 ч.	05009.510.903	573 кв.м.
21.	04-00-3394/A195/31.05.23г.11.40 ч.	05009.510.908	631 кв.м.
22.	04-00-3394/A196/31.05.23г.12.18 ч.	05009.510.783	621 кв.м.
23.	04-00-3394/A197/31.05.23г.12.20 ч.	05009.510.417	768 кв. м
24.	04-00-3394/A203/01.06.23г.	05009.511.986	310 кв.м.
25.	04-00-3394/A204/02.06.2023 г. 09:01	05009.200.14	2000 кв.м.
26.	04-00-3394/A205/02.06. 2023 г. 09:06	05009.200.77	2000 кв.м.
27.	04-00-3394/A206/02.06.2023 г. 09:09	05009.200.35	1336 кв.м.
28.	04-00-3394/A210/02.06.2023 г. 11:19	05009.511.41	500 кв.м.
29.	04-00-3394/A211/02.06.2023 г. 12:04	05009.511.280	477 кв.м.
30.	04-00-3394/A212/02.06.2023 г. 12:06	05009.510.432	661 кв.м.
31.	04-00-3394/A213/02.06.2023 г. 12:08	05009.510.893	683 кв.м.
32.	04-00-3394/A214/02.06.2023 г. 12:49	05009.510.431	887 кв.м.
33.	04-00-3394/A216/02.06. 2023 г. 13:34	05009.510.530	727 кв.м.
34.	04-00-3394/A217/02.06. 2023 г. 14:12	05009.511.611	547 кв.м.
35.	04-00-3394/A219/02.06. 2023 г. 14:16	05009.511.590	977 кв.м.
36.	04-00-3394/A220/02.06.2023 г. 14:18	05009.511.589	873 кв.м.
37.	04-00-3394/A221/02.06. 2023 г. 14:20	05009.511.588	665 кв.м.
38.	04-00-3394/A224/05.06.2023 г. 11:09	05009.511.846	807 кв.м.
39.	04-00-3394/A226/05.06.2023 г.11:14	05009.510.40	532 кв.м.
40.	04-00-3394/A227/05.06. 2023 г. 11:17	05009.510.1041	525 кв.м.
41.	04-00-3394/A228/05.06. 2023 г. 14:50	05009.510.851	659 кв.м.
42.	04-00-3394/A229/06.06. 2023 г. 10:11	05009.510.192	528 кв.м.
43.	04-00-3394/A230/06.06. 2023 г. 10:55	05009.200.19	1000 кв.м.
44.	04-00-3394/A231/06.06. 2023 г. 10:58	05009.511.359	719 кв.м.
45.	04-00-3394/A232/06.06. 2023 г. 11:06	05009.510.885	609 кв.м.
46.	04-00-3394/A233/06.06. 2023 г. 11:08	07257.45.32	5001 кв.м.
47.	04-00-3394/A234/06.06. 2023 г. 11:15	07257.45.35	5000 кв.м.
48.	04-00-3394/A235/06.06. 2023 г. 11:29	05009.510.635	534 кв.м.
49.	04-00-3394/A236/06.06. 2023 г. 12:14	05009.510.47	544 кв.м.
50.	04-00-3394/A237/06.06. 2023 г. 12:16	05009.510.1040	589 кв.м.


Този документ е създаден в рамките на проект BG16MOP002-3.022-0001 "Подобряване на природозащитното състояние на степна природно местообитание 62С0 в защитена зона BG0000573 „Комплекс Калиакра“ чрез закупуване на земи“, финансиран по процедура BG16MOP002-3.022 „Подобряване на природозащитното състояние на степна природно местообитание чрез закупуване на земи“ по приоритетна ос 3 „Натура 2000 и биоразнообразие“ на ОПРС 2014 - 2020 г.



МИНИСТЕРСТВО НА  
ОКОЛНАТА СРЕДА И  
ЛЕШНОСТВАТА




РЕГИОНАЛНА ИНСПЕКЦИЯ  
ПО ОКОЛНАТА СРЕДА И ВОДИТЕ-ВАРНА



ОКОЛНА СРЕДА

91.	04-00-3394/A287/08.06.23г.14.35 ч.	05009.511.172	555 кв.м.
92.	04-00-3394/A288/08.06.23г.14.37 ч.	05009.510.414	759 кв.м.
93.	04-00-3394/A289/08.06.23г.14.40 ч.	05009.511.140	422 кв.м.
94.	04-00-3394/A290/08.06.23г.14.48 ч.	05009.510.495	643 кв.м.
95.	04-00-3394/A291/08.06.23г.14.50 ч.	05009.510.494	654 кв.м.
96.	04-00-3394/A292/08.06.23г. 14:53	05009.511.438	546 кв.м.
97.	04-00-3394/A293/08.06.23г. 14:58	05009.511.781	816 кв.м.
98.	04-00-3394/A294/08.06.23г. 15:00	05009.511.783	774 кв.м.
99.	04-00-3394/A295/08.06.23г. 15:05	05009.510.195	470 кв.м.
100.	04-00-3394/A296/08.06.23г. 15:09	05009.511.802	535 кв.м.
101.	04-00-3394/A297/08.06.23г. 15:19	05009.511.144	512 кв.м.
102.	04-00-3394/A298/08.06.23г. 15:22	05009.510.493	681 кв.м.
103.	04-00-3394/A299/08.06.23г. 15:23	05009.511.137	508 кв.м.
104.	04-00-3394/A300/08.06.23г. 15:25	05009.510.413	816 кв.м.
105.	04-00-3394/A301/08.06.23г. 15:27	05009.511.807	425 кв.м.
106.	04-00-3394/A302/08.06.23г. 15:37	05009.510.491	781 кв.м.
107.	04-00-3394/A303/08.06.23г. 15:39	05009.511.12	841 кв.м.
108.	04-00-3394/A304/08.06.23г. 15:41	05009.511.527	585 кв.м.
109.	04-00-3394/A305/08.06.23г. 15:43	05009.510.316	562 кв.м.
110.	04-00-3394/A306/08.06.23г. 15:48	05009.511.9	608 кв.м.
111.	04-00-3394/A307/08.06.23г.16:23	05009.511.730	616 кв.м.
112.	04-00-3394/A308/08.06.23г.16:30	05009.510.1020	707 кв.м.
113.	04-00-3394/A309/08.06.23г.16:32	05009.511.806	388 кв.м.
114.	04-00-3394/A310/08.06.23г.16:39	05009.510.415	800 кв.м.
115.	04-00-3394/A311/08.06.23г.16:39	05009.511.439	500 кв.м.
116.	04-00-3394/A312/08.06.23г.16:59	05009.510.199	517 кв.м.
117.	04-00-3394/A313/08.06.23г.17:13	05009.511.738	518 кв.м.
118.	04-00-3394/A314/09.06.23г.10.13 ч.	05009.511.468	656 кв.м.
119.	04-00-3394/A315/09.06.23г.10.14 ч.	05009.511.469	802 кв.м.
120.	04-00-3394/A316/09.06.23г.10.16 ч.	05009.200.8	1000 кв.м.
121.	04-00-3394/A317/09.06.23г.10.49 ч.	05009.510.781	560 кв.м.
122.	04-00-3394/A319/09.06.23г.11.51 ч.	05009.511.6	687 кв.м.
123.	04-00-3394/A320/09.06.23г.11.53 ч.	05009.511.684	631 кв.м.
124.	04-00-3394/A323/09.06.23г.11.58 ч.	05009.510.860	655 кв.м.
125.	04-00-3394/A324/09.06.23г.12.00 ч.	05009.511.326	610 кв.м.
126.	04-00-3394/A325/09.06.23г.12.02 ч.	05009.511.519	721 кв.м.
127.	04-00-3394/A327/09.06.23г.12.10 ч.	05009.511.900	488 кв.м.
128.	04-00-3394/A328/09.06.23г.12.08 ч.	05009.511.899	598 кв.м.
129.	04-00-3394/A329/09.06.23г.12.13 ч.	05009.511.415	1094 кв.м.
130.	04-00-3394/A330/09.06.23г.12.16 ч.	05009.511.189	524 кв.м.


Този документ е създаден в рамките на проект BG16MOP002-3.022-0001 "Подобрване на природозащитното състояние на степно природно местопребитие 62С0 в защитена зона BG0000573 „Камилево Каликра“ чрез закупуване на земи“, финансиран по процедура BG16MOP002-3.022 „Подобрване на природозащитното състояние на степно природно местопребитие чрез закупуване на земи“ по приоритета от 3 „Натура 2000 и биоразнообразие“ на ОНПОС 2014 - 2020 г.“.



РЕГИОНАЛНА ИНСПЕКЦИЯ  
ПО ОКОЛНАТА СРЕДА И ВОДИТЕ-ВАРНА



РЕГИОНАЛНА ИНСПЕКЦИЯ  
ПО ОКОЛНАТА СРЕДА И ВОДИТЕ-ВАРНА




ОКОЛНА СРЕДА

169.	04-00-3394/A376/12.06.23г. 16:04	05009.510.464	592 кв.м.
170.	04-00-3394/A377/12.06.23г. 16:29	72693.151.131	36242 кв.м.
171.	04-00-3394/A380/12.06.23г. 17:12	05009.510.479	603 кв.м.
172.	04-00-3394/A381/13.06.23г. 11:59	05009.511.896	504 кв.м.
173.	04-00-3394/A382/13.06.23г. 12:01	05009.511.895	504 кв.м.
174.	04-00-3394/A383/13.06.23г. 12:31	05009.511.600	537 кв.м.
175.	04-00-3394/A385/13.06.23г. 12:47	05009.511.944	1800 кв.м.
176.	04-00-3394/A387/13.06.23г. 14:40	05009.510.487	655 кв.м.
177.	04-00-3394/A388/13.06.23г. 14:52	05009.510.628	392 кв.м.
178.	04-00-3394/A389/13.06.23г. 14:57	05009.511.994	520 кв.м.
179.	04-00-3394/A390/13.06.23г. 15:01	05009.511.557	729 кв.м.

Въз основа на всичко горензложено, комисията определя списък на следните имоти, които са недопустими:

№ по ред	Вх. номер	Имот №	Площ	Основание за недопустимост
1	04-00-3394/A235/06.06.2023 г. 11:29	05009.510.635	534	чл. 5, ал.2, т. 1 от Механизма - съсобственост с общината, съгласно издадено удостоверение от Община Каварна
2	04-00-3394/A225/05.06.2023 г. 11:11	05009.200.69		чл. 5, ал. 1, т. 2 от Механизма - в имота не е разпространено природно местообитание 62С0* Понто-Сарматски степи
3	04-00-3394/A263/07.06.2023 г. 14:28	05009.511.397	426	чл. 5, ал. 2, т. 6 от Механизма - площта надвишава допустимостта съгласно чл. 19 в чл. 19 от Наредба № РД-02-20-5 от 15.12.2016 г.
4	04-00-3394/A261/07.06.2023 г. 13:20	05009.501.1001		чл. 5, ал. 1, т. 4 от Механизма - 74,53 % покритие на природно местообитание 62С0* Понто-Сарматски степи /под 95%/
5	04-00-3394/A260/07.06.2023 г. 13:18	05009.501.1000		чл. 5, ал. 1, т. 4 от Механизма - 40,63% покритие на природно местообитание 62С0* Понто-Сарматски степи /под 95%/
6	04-00-3394/A259/07.06.2023 г. 13:12	07257.510.291	442	чл. 5, ал.2, т. 1 от Механизма - съсобственост с общината, съгласно издадено удостоверение от Община Каварна
7	04-00-3394/A257/07.06.2023 г. 12:39	05009.510.362	606	чл. 5, ал.2, т. 1 от Механизма - съсобственост с общината, съгласно издадено удостоверение от Община Каварна
8	04-00-3394/A266/08.06.23г.09.08 ч.	05009.511.286	618	чл. 5, ал.2, т. 1 от Механизма - съсобственост с общината

Този документ е създаден в рамките на проект BG16MOP002-3.022-0001 "Подобряване на природозащитното състояние на степно природно местообитание 62С0 в защитена зона BG0000573 „Комплекс Казанкра“ чрез закупуване на земи“, финансиран по процедура BG16MOP002-3.022 „Подобряване на природозащитното състояние на степно природно местообитание чрез закупуване на земи“ на приоритетна ос 3 „Натура 2000 и биоразнообразие“ на ОПРС 2014 - 2020 г.“.



РЕГИОНАЛНА ИНСПЕКЦИЯ  
ПО ОКОЛНАТА СРЕДА И ВОДИТЕ-ВАРНА



РЕГИОНАЛНА ИНСПЕКЦИЯ  
ПО ОКОЛНАТА СРЕДА И ВОДИТЕ-ВАРНА




ОКОЛНА СРЕДА

23	04-00- 3394/A386/13.06.23г. 12:54	05009.511.423	521	чл. 5, ал.2 ,т. 1 от Механизма - съсобственост с общината, съгласно издадено удостоверение от Община Каварна
----	---	---------------	-----	---

Комисията пристъпи към отваряне на ценовите предложения на заявителите от списъка с допустимите имоти, като направи следното класиране:

№ по ред	Вх. номер	Имот №	Площ	ценово предложение	местообителне %
1.	04-00- 3394/A270/08.06.23г. 12.01 ч.	05009.510.855	648 КВ.М.	17.98	100%
2.	04-00- 3394/A216/02.06. 2023 г. 13:34	05009.510.530	727 КВ.М.	24	100%
3.	04-00- 3394/A231/06.06. 2023 г. 10:58	05009.511.359	719 КВ.М.	25	100%
4.	04-00- 3394/A252/07.06.202 3 г. 12:20	05009.510.636	3413 КВ.М.	28	100%
5.	04-00- 3394/A276/08.06.23г. 13.31 ч.	05009.510.602	604 КВ.М.	29	100%
6.	04-00- 3394/A277/08.06.23г. 13.33 ч.	05009.510.601	607 КВ.М.	29	100%
7.	04-00- 3394/A182/26.05.23г. 12.52 ч.	05009.510.1043	634 КВ.М.	30	100%
8.	04-00- 3394/A183/26.05.23г. 12.53 ч.	05009.510.381	1100 КВ.М.	30	100%
9.	04-00- 3394/A184/26.05.23г. 12.55 ч.	05009.200.33	1350 КВ.М.	30	100%
10.	04-00- 3394/A242/07.06. 2023 г. 10:54	05009.511.688	637 КВ.М.	30	100%
11.	04-00- 3394/A247/07.06. 2023 г. 11:50	05009.510.446	526 КВ.М.	30	100%
12.	04-00- 3394/A314/09.06.23г. 10.13 ч.	05009.511.468	656 КВ.М.	30	100%
13.	04-00- 3394/A315/09.06.23г. 10.14 ч.	05009.511.469	802 КВ.М.	30	100%
14.	04-00- 3394/A327/09.06.23г.	05009.511.900	488 КВ.М.	30	100%


Този документ е създаден в рамките на проект BG16M1OP002-3.022-0001 "Подобряване на природозащитното състояние на степна природна местобитание БЗСВ в защитена зона BG0000373 „Камилъке Калтакра“ чрез закупуване на земи”, финансиран по процедура BG16M1OP002-3.022 „Подобряване на природозащитното състояние на степни природни местобитания чрез закупуване на земи“ по приоритета от 3 „Натура 2000 и биоразнообразие“ на ОПОС 2014 - 2020 г.



РЕГИОНАЛНА ИНСПЕКЦИЯ  
ПО ОКОЛНАТА СРЕДА И ВОДИТЕ-ВАРНА




РЕГИОНАЛНА ИНСПЕКЦИЯ  
ПО ОКОЛНАТА СРЕДА И ВОДИТЕ-ВАРНА



ОКОЛНА СРЕДА

	3394/A348/12.06.23г. 9.44 ч.		КВ.М.		
33.	04-00- 3394/A349/12.06.23г. 9.45 ч.	05009.511.335	749 КВ.М.	35	100%
34.	04-00- 3394/A350/12.06.23г. 9.47 ч.	05009.511.333	783 КВ.М.	35	100%
35.	04-00- 3394/A389/13.06.23г. 14:57	05009.511.994	520 КВ.М.	35	100%
36.	04-00- 3394/A197/31.05.23г. 12.20 ч.	05009.510.417	768 КВ. М	36	100%
37.	04-00- 3394/A203/01.06.23г.	05009.511.986	310 КВ.М.	36	100%
38.	04-00- 3394/A226/05.06.202 3 г.11:14	05009.510.40	532 КВ.М.	36	100%
39.	04-00- 3394/A317/09.06.23г. 10.49 ч.	05009.510.781	560 КВ.М.	36	100%
40.	04-00- 3394/A362/12.06.23г. 11:47	05009.510.223	534 КВ.М.	37	100%
41.	04-00- 3394/A192/30.05.23г. 04-00- 3394/A222/05.06.23г. 12.50 ч.	05009.510.594	729 КВ.М.	38	100%
42.	04-00- 3394/A245/07.06.202 3 г.11:44	05009.510.430	1024 КВ.М.	38	100%
43.	04-00- 3394/A180/25.05.23г. 14.46 ч.	05009.510.594	671 КВ.М.	38,36	100%
44.	04-00- 3394/A211/02.06.202 3 г. 12:04	05009.511.280	477 КВ.М.	39	100%
45.	04-00- 3394/A212/02.06.202 3 г. 12:06	05009.510.432	661 КВ.М.	39	100%
46.	04-00- 3394/A325/09.06.23г. 12.02 ч.	05009.511.519	721 КВ.М.	39	100%
47.	04-00- 3394/A336/09.06.23г. 14:14	05009.510.1007	459 КВ.М.	39	100%
48.	04-00- 3394/A337/09.06.23г. 14:17	05009.510.1027	636 КВ.М.	39	100%
49.	04-00- 3394/A338/09.06.23г.	05009.510.811	558 КВ.М.	39	100%


Този документ е създаден в рамките на проект BG16M1OP002-3.022-0001 "Подобряване на природозащитното състояние на степно природно местобитание 62С0 и защитена зона BG0000573 „Козляк-Козляк“ чрез закупуване на земи", финансиран по процедура BG16M1OP002-3.022 „Подобряване на природозащитното състояние на степно природно местобитание чрез закупуване на земи“ по приоритетния ос 3 „Натура 2000 и биоразнообразие“ на ОПРС 2014 - 2020 г.



РЕГИОНАЛНА ИНСПЕКЦИЯ  
ПО ОКОЛНАТА СРЕДА И ВОДИТЕ-ВАРНА




РЕГИОНАЛНА ИНСПЕКЦИЯ  
ПО ОКОЛНАТА СРЕДА И ВОДИТЕ-ВАРНА



ОКОЛНА СРЕДА

	3394/A250/07.06. 2023 г. 11:59		КВ.М.		
67.	04-00- 3394/A253/07.06. 2023 г. 12:21	05009.511.846	806 КВ.М.	40	100%
68.	04-00- 3394/A255/07.06. 2023 г. 12:27	05009.510.608	601 КВ.М.	40	100%
69.	04-00- 3394/A262/07.06. 2023 г. 14:24	05009.511.399	620 КВ.М.	40	100%
70.	04-00- 3394/A263/07.06. 2023 г. 14:28	05009.511.397	426 КВ.М.	40	100%
71.	04-00- 3394/A265/07.06. 2023 г. 14:42	05009.510.499	672 КВ.М.	40	100%
72.	04-00- 3394/A269/08.06.23г. 11:26 ч.	07257.45.25	3500 КВ.М.	40	100%
73.	04-00- 3394/A304/08.06.23г. 15:41	05009.511.527	585 КВ.М.	40	100%
74.	04-00- 3394/A305/08.06.23г. 15:43	05009.510.316	562 КВ.М.	40	100%
75.	04-00- 3394/A307/08.06.23г. 16:23	05009.511.730	616 КВ.М.	40	100%
76.	04-00- 3394/A320/09.06.23г. 11:53 ч.	05009.511.684	631 КВ.М.	40	100%
77.	04-00- 3394/A324/09.06.23г. 12:00 ч.	05009.511.326	610 КВ.М.	40	100%
78.	04-00- 3394/A330/09.06.23г. 12:16 ч.	05009.511.189	524 КВ.М.	40	100%
79.	04-00- 3394/A331/09.06.23г. 12:33 ч.	07257.45.24	3500 КВ.М.	40	100%
80.	04-00- 3394/A356/12.06.23г. 11:31 ч.	05009.510.57	689 КВ.М.	40	100%
81.	04-00- 3394/A358/12.06.23г. 11:36 ч.	05009.511.328	776 КВ.М.	40	100%
82.	04-00- 3394/A359/12.06.23г. 11:39 ч.	05009.511.327	698 КВ.М.	40	100%
83.	04-00- 3394/A361/12.06.23г. 11:45	05009.510.709	6850 КВ.М.	40	100%


Този документ е създаден в рамките на проект BG16M1OP002-3.022-0001 "Подобрване на природозащитното състояние на степно природно местопребитание 62С0 в защитена зона BG0000573 „Камилево-Калиакра“ чрез закупуване на земи", финансиран по процедура BG16M1OP002-3.022 „Подобрване на природозащитното състояние на степни природни местопребитания чрез закупуване на земи“ по приоритетна ос 3 „Натура 2000 и биоразнообразие“ на ОПРС 2014 – 2020 г.



РЕГИОНАЛНА ИНСПЕКЦИЯ  
ПО ОКОЛНАТА СРЕДА И ВОДИТЕ-ВАРНА



РЕГИОНАЛНА ИНСПЕКЦИЯ  
ПО ОКОЛНАТА СРЕДА И ВОДИТЕ-ВАРНА




ОКОЛНА СРЕДА

	3394/A220/02.06.2023 г. 14:18		КВ.М.		
100.	04-00-3394/A221/02.06.2023 г. 14:20	05009.511.588	665 КВ.М.	50	100%
101.	04-00-3394/A227/05.06.2023 г. 11:17	05009.510.1041	525 КВ.М.	50	100%
102.	04-00-3394/A235/06.06.2023 г. 11:29	05009.510.635	534 КВ.М.	50	100%
103.	04-00-3394/A236/06.06.2023 г. 12:14	05009.510.47	544 КВ.М.	50	100%
104.	04-00-3394/A240/07.06.2023 г. 09:22	05009.510.204	579 КВ.М.	50	100%
105.	04-00-3394/A246/07.06.2023 г. 11:47	05009.511.130	617 КВ.М.	50	100%
106.	04-00-3394/A256/07.06.2023 г. 12:36	05009.511.679	598 КВ.М.	50	100%
107.	04-00-3394/A279/08.06.23г. 14.12 ч.	05009.510.1016	675 КВ.М.	50	100%
108.	04-00-3394/A285/08.06.23г. 14.28 ч.	05009.511.924	328 КВ.М.	50	100%
109.	04-00-3394/A303/08.06.23г. 15:39	05009.511.12	841 КВ.М.	50	100%
110.	04-00-3394/A306/08.06.23г. 15:48	05009.511.9	608 КВ.М.	50	100%
111.	04-00-3394/A308/08.06.23г. 16:30	05009.510.1020	707 КВ.М.	50	100%
112.	04-00-3394/A316/09.06.23г. 10.16 ч.	05009.200.8	1000 КВ.М.	50	100%
113.	04-00-3394/A352/12.06.23г. 11.21 ч.	05009.511.678	599 КВ.М.	50	100%
114.	04-00-3394/A353/12.06.23г. 11.23 ч.	05009.511.677	599 КВ.М.	50	100%
115.	04-00-3394/A354/12.06.23г. 11.23 ч.	05009.511.649	508 КВ.М.	50	100%
116.	04-00-3394/A355/12.06.23г. 11.28 ч.	05009.510.302	851 КВ.М.	50	100%

Този документ е създаден в рамките на проект BG16MOP002-3.022-0001 "Подобряване на природозащитната състояние на степно природно местообитание БЗСВ в защитена зона BG0000573 „Калиакра“ чрез закупуване на земи”, финансиран по процедура BG16MOP002-3.022 „Подобряване на природозащитното състояние на степни природни местообитания чрез закупуване на земи“ по приоритетна ос 3 „Натура 2000 и биоразнообразие“ на ОПРС 2014 - 2020 г.

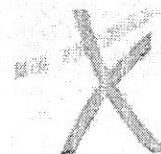




РЕПУБЛИКА БЪЛГАРИЯ  
МИНИСТЕРСТВО НА  
ОКОЛНАТА СРЕДА И  
ВОДИТЕ-ВАРНА





РЕГИОНАЛНА ИНСПЕКЦИЯ  
ПО ОКОЛНАТА СРЕДА И ВОДИТЕ-ВАРНА



ОКОЛНА СРЕДА

	2023 г. 11:15				
135.	04-00-3394/A295/08.06.23г. 15:05	05009.510.195	470 КВ.М.	70	100%
136.	04-00-3394/A334/09.06.23г. 13:14	07257.45.33	5000 КВ.М.	70	100%
137.	04-00-3394/A351/12.06.23г. 10.49 ч.	05009.510.350	553 КВ.М.	70	100%
138.	04-00-3394/A383/13.06.23г. 12:31	05009.511.600	537 КВ.М.	75	100%
139.	04-00-3394/A181/26.05.23г. 04-00-3394/A198/31.05.23г. 12.50 ч.	05009.511.946	730 КВ.М.	80	100%
140.	04-00-3394/A193/30.05.23г. 13.49 ч.	05009.200.9	1000 КВ.М.	80	100%
141.	04-00-3394/A228/05.06.2023 г. 14:50	05009.510.851	659 КВ.М.	80	100%
142.	04-00-3394/A281/08.06.23г. 14.17 ч.	05009.510.416	723 КВ.М.	80	100%
143.	04-00-3394/A287/08.06.23г. 14.35 ч.	05009.511.172	555 КВ.М.	80	100%
144.	04-00-3394/A288/08.06.23г. 14.37 ч.	05009.510.414	759 КВ.М.	80	100%
145.	04-00-3394/A293/08.06.23г. 14:58	05009.511.781	816 КВ.М.	80	100%
146.	04-00-3394/A294/08.06.23г. 15:00	05009.511.783	774 КВ.М.	80	100%
147.	04-00-3394/A296/08.06.23г. 15:09	05009.511.802	535 КВ.М.	80	100%
148.	04-00-3394/A299/08.06.23г. 15:23	05009.511.137	508 КВ.М.	80	100%
149.	04-00-3394/A300/08.06.23г. 15:25	05009.510.413	816 КВ.М.	80	100%
150.	04-00-3394/A301/08.06.23г. 15:27	05009.511.807	425 КВ.М.	80	100%
151.	04-00-	05009.511.806	388	80	100%

Този документ е създаден в рамките на проект BG16MOP002-3.022-0001 "Подобряване на природозащитното състояние на степно природно местопребитание БДСВ в защитена зона BG0000573 „Комплекса Калиакра“ чрез закупуване на земи“, финансиран по процедура BG16MOP002-3.022 „Подобряване на природозащитното състояние на степни природни местопребитания чрез закупуване на земи“ по приоритетна ос 3 „Натура 2000 и биоразнообразие“ на ОПРС 2014 - 2020 г.



РЕГИОНАЛНА ИНСПЕКЦИЯ  
ПО ОКОЛНАТА СРЕДА И ВОДИТЕ-ВАРНА

ОКОЛНА СРЕДА

169.	04-00-3394/A230/06.06.2023 г. 10:55	05009.200.19	1000 КВ.М.	100	100%
170.	04-00-3394/A297/08.06.23г. 15:19	05009.511.144	512 КВ.М.	100	100%
171.	04-00-3394/A187/30.05.23г. 10.48 ч.	05009.200.36	500 КВ.М.	100	98,43
172.	04-00-3394/A188/30.05.23г. 10.51 ч.	05009.200.87	500 КВ.М.	100	97,30
173.	04-00-3394/A329/09.06.23г. 12.13 ч.	05009.511.415	1094 КВ.М.	120	100%
174.	04-00-3394/A264/07.06.2023 г. 14:32	05009.511.626	567 КВ.М.	160	100%
175.	04-00-3394/A195/31.05.23г. 11.40 ч.	05009.510.908	631 КВ.М.	180	100%
176.	04-00-3394/A280/08.06.23г. 14.15 ч.	05009.511.934	544 КВ.М.	200	100%
177.	04-00-3394/A282/08.06.23г. 14.19 ч.	05009.511.922	518 КВ.М.	200	100%
178.	04-00-3394/A284/08.06.23г. 14.25 ч.	05009.511.921	453 КВ.М.	200	100%
179.	04-00-3394/A194/31.05.23г. 11.38 ч.	05009.510.903	573 КВ.М.	380	100%

След извършване на всички действия по разглеждане, проверка и класиране на постъпилите заявления, комисията приключи първи етап от процедурата за закупуване на ноти, както и своята работа на 18.08.2023 г.