


ОБЩИНА БАЛЧИК



Кмет
Николай Ангелов
☎ 9600 гр. Балчик
пл. "21-ви септември" №6

☎ 0579 72070
☎ 0579 74117
mayor@balchik.bg
www.balchik.bg



Обявление за одобрен проект за подробен устройствен план

ПУБЛИКАЦИЯ

Община Балчик съобщава, на заинтересованите граждани и юридически лица на основание чл. 129, ал. 5 от ЗУТ, че със заповед № 1357/ 23.11.2020 г. е одобрен Подробен устройствен план (ПУП) - ПУП- ПЗ за ПИ 39459.506.207 по КК на с. Кранево, община Балчик, ПЗ за новообразувания урегулиран поземлен имот с отреждане за вилно застрояване-"Ов", съгласно преписка с вх. № УТ-2117-10/ 10.06.2020 г.



С уважение,
НИКОЛАЙ АНГЕЛОВ
Кмет на община Балчик

Кмет...
Митко П...
Заповед за...
№1313 от 06.11/2019г.





ЗАПОВЕД

№ 0357/20.11..2020 г.

На основание чл.44, ал.1, т. 13 от ЗМСМА, чл. 129, ал. 2 от ЗУТ, Заповед № 61/ 28.01.2020 г. на Кмета на община Балчик за допускане изработването на ПУП, във връзка с чл. 124а, ал. 2, като се съобразих с решение на ОБЕСУТ в т. 4 от Протокол № 4/ 07.08.2020., като взех предвид административна преписка по заявление с вх. № УТ-2117-10/10.06.2020 г.

ОДОБРЯВАМ:

Подробен устройствен план (ПУП) - ПУП– ПЗ за ПИ 39459.506.207 по КК на с. Кранево, община Балчик, ПЗ за новообразувания урегулиран поземлен имот с отреждане за вилно застрояване-"Ов", съгласно ОУП, така както е показано с черен, червен и син цвят в графичната част, представляваща неразделна част от настоящата заповед.

На основание чл. 129, ал. 5 от ЗУТ одобреният подробен устройствен план да се публикува на интернет страницата на общината и заповедта да се съобщи на заинтересованите лица на основание чл. 129, ал. 2 от ЗУТ, във връзка с чл. 131 от ЗУТ.

Настоящата заповед подлежи на обжалване като индивидуален административен акт по реда на чл. 215, ал. 4 от ЗУТ и глава X, раздел I от Административнопроцесуалния кодекс (АПК) в 14-дневен срок от получаване на съобщението за нея пред Административен съд-Добрич, чрез Община Балчик с жалба в два еднообразни екземпляра

НИКОЛАЙ АНГЕЛОВ
Кмет на Община Балчик

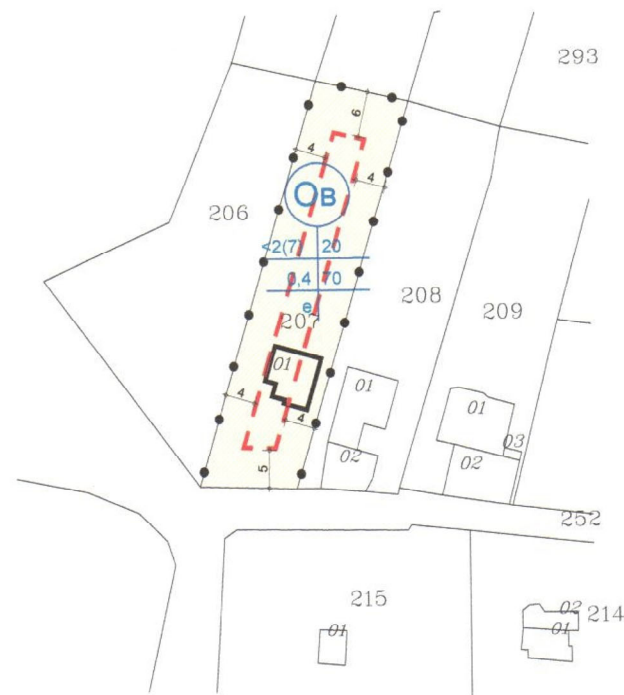


ПОДРОБЕН УСТРОЙСТВЕН ПЛАН - ПЛАН ЗА ЗАСТРОЯВАНЕ
за имот с идентификатор 39459.506.207 по кадастралната карта на с. Кранево, общ. Балчик
М 1 : 1000


ОДОБРЯВАМ:
 КМЕТ:
 /Н. Ангелов/



ИЗВАДКА ОТ КАДАСТРАЛНА
 КАРТА



ПУП - ПЛАН ЗА ЗАСТРОЯВАНЕ



Заповед №/.....

площ на УПИ /м2/	номер на имот и/или урегулиран ПИ	Поземлен имот с устройствено предназначение	Етажност /височина в метри/			Градоустройствени параметри			Начин на застрояване		
			Задължителна	Максимална	Възможна "от - до"	Плътност	Кинт	Мин. озеленена площ	Свободно - е	Свързано в два имота - Д	Свързано - С
697	39459.506.207	Ов		2 /7/		20%	0,4	70%	•		
Вид на плана		ПУП									
Възложител:		Петров									
Проектант:		арх. П. Ангелов									
Мащаб		М 1 : 1000									