

# ОБЩИНА БАЛЧИК



Кмет  
**Николай Ангелов**  
☎ 9600 гр. Балчик  
пл. "21-ви септември" №6

☎ 0579 72070  
☎ 0579 74117  
mayor@balchik.bg  
www.balchik.bg



## Обявление на заповед на кмета на общината по 124а

### ПУБЛИКАЦИЯ

Община Балчик съобщава, на заинтересованите граждани и юридически лица на основание чл. 124б, ал. 2 от ЗУТ, че със заповед № 1350/ 23.11.2020 г. е допуснато изработването на ПУП – ПРЗ за УПИ II (ПИ 02508.55.103), кв.153 по плана на промишлена зона, гр. Балчик, община Балчик, ПЗ за новообразувания урегулиран поземлен имот с отреждане за предимно производствено –“Пп”, съгласно преписка с вх. № УТ-2060-12/ 17.09.2020 г.

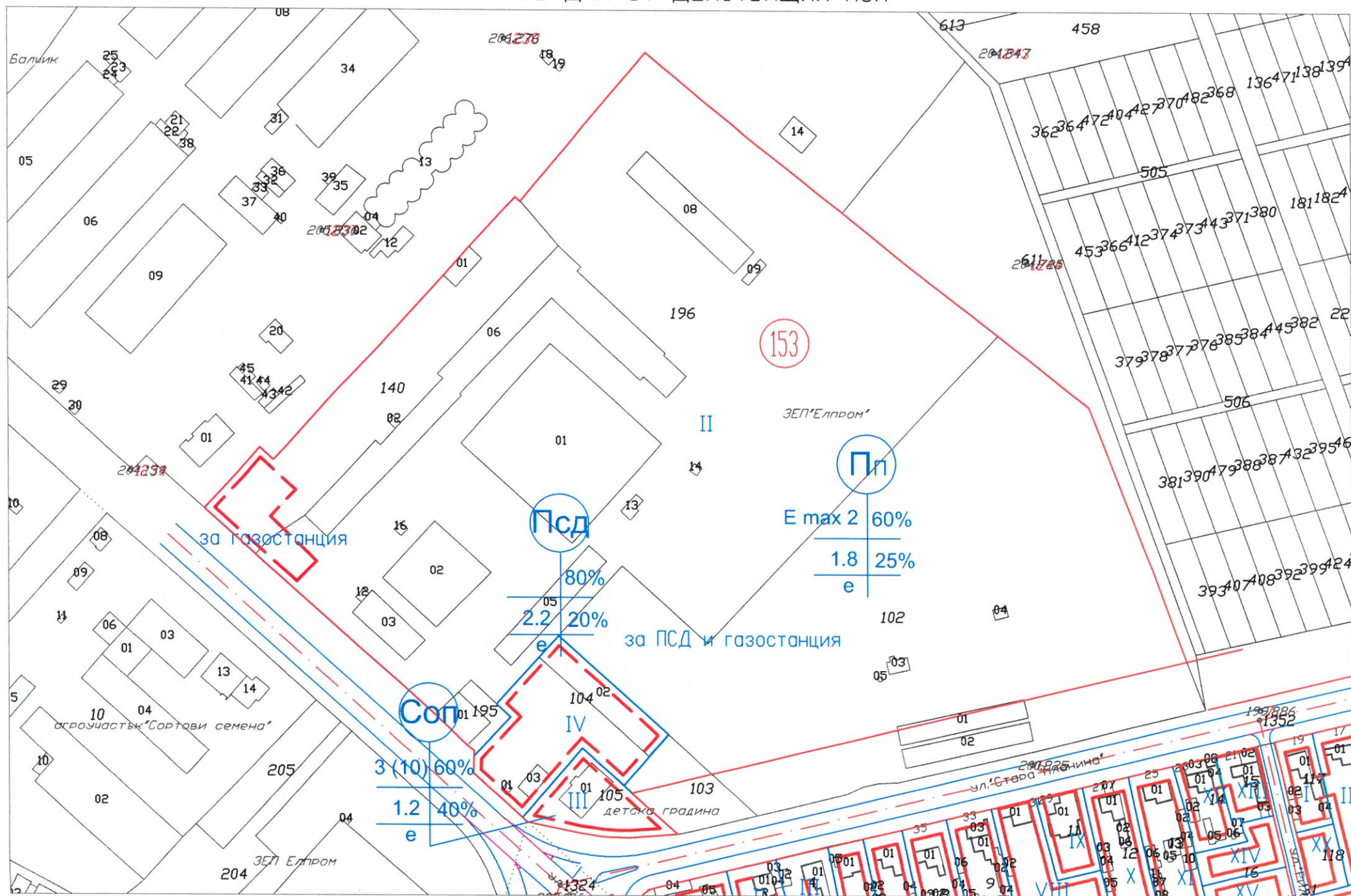


Суважение,  
**НИКОЛАЙ АНГЕЛОВ**  
Кмет на община Балчик

~~Михаил Петров за кмет  
Заповед за заместване:  
№1313 от 06.11.2019г.~~

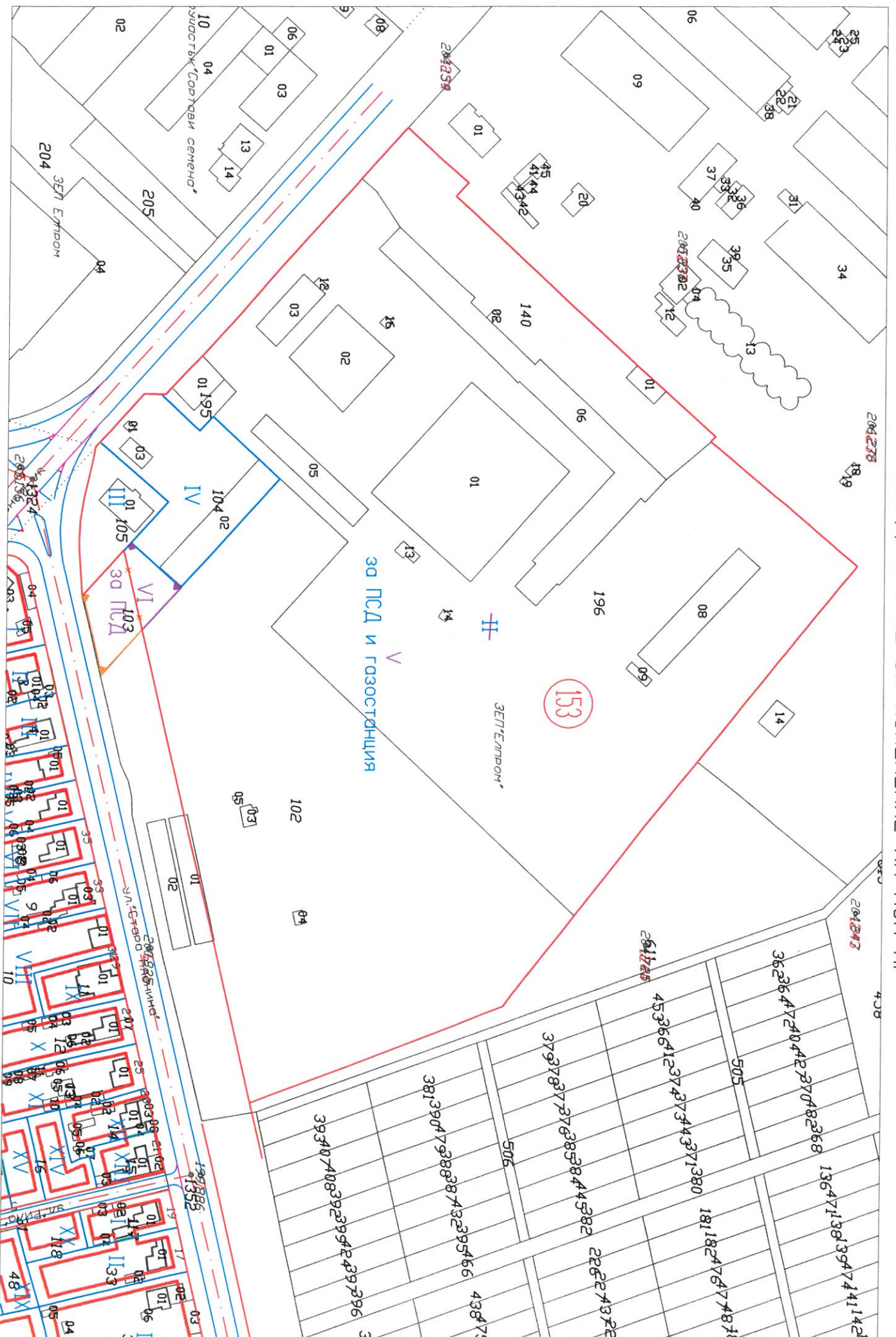


ПРЕДЛОЖЕНИЕ ЗА ИЗМЕНЕНИЕ НА ПУП – ПЛАН ЗА РЕГУЛАЦИЯ И ЗАСТРОЯВАНЕ НА УПИ II, кв. 153, ПО ПУП  
 НА ПРОМИШЛЕНА ЗОНА ГР. БАЛЧИК  
 ИЗВАДКА ОТ ДЕЙСТВАЩИЯ ПУП



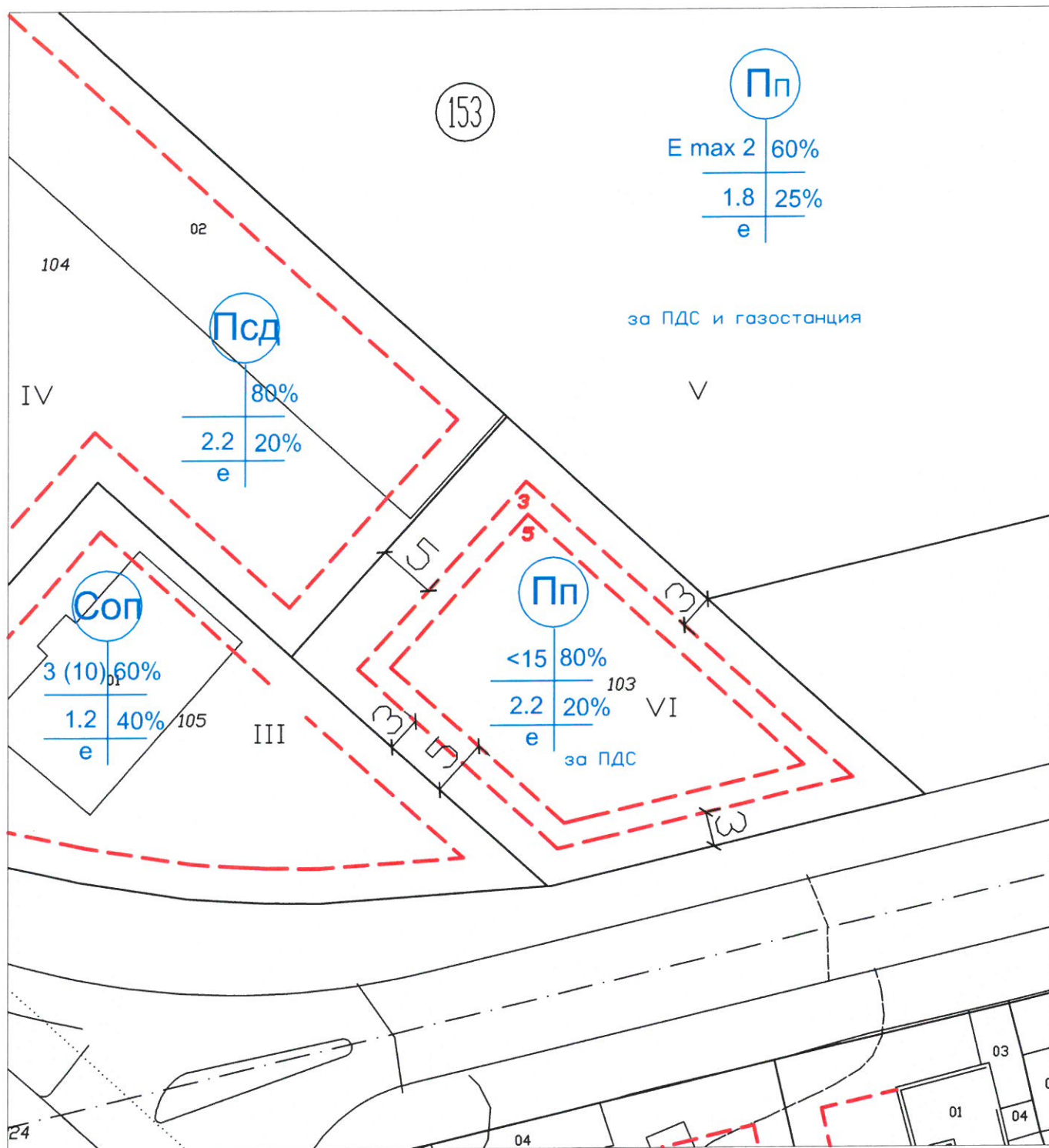


ПРЕДЛОЖЕНИЕ ЗА ИЗМЕНЕНИЕ НА ПУП - ПЛАН ЗА РЕГУЛАЦИЯ И ЗАСТРОЯВАНЕ НА УПИ II, кв. 153, ПО ПУП  
НА ПРОМИШЛЕНА ЗОНА ГР. БАЛЧИК  
ПРЕДЛОЖЕНИЕ ЗА ИЗМЕНЕНИЕ НА ПУП-ПР



ПРЕДЛОЖЕНИЕ ЗА ИЗМЕНЕНИЕ НА ПУП – ПЛАН ЗА РЕГУЛАЦИЯ И  
 ЗАСТРОЯВАНЕ НА УПИ II, кв. 153, ПО ПУП НА ПРОМИШЛЕНА ЗОНА ГР.  
 БАЛЧИК

ПРЕДЛОЖЕНИЕ ЗА ИЗМЕНЕНИЕ НА ПУП-ПЗ



номер на квартал	номер на поделен цомт /цили урегуларан поделен цомт	Устроителствена зона	Поделен цомт с установено предназначение	Етажност (височина В м)			Градоустроителствени параметри			Начин на застрояване			Площ, кв. м
				възможна	максимална	фактическа	плътност на застрояване	К	инт	минимална отделена площ	свободно - е	свързано в дъга ъгълота - д	
153	VI	Пп		15	80%	2.2	20%					1083	