

ОБЩИНА БАЛЧИК



Кмет
Николай Ангелов
9600 гр. Балчик
пл. "21-ви септември" №6

☎ 0579 72070
☎ 0579 74117
mayor@balchik.bg
www.balchik.bg



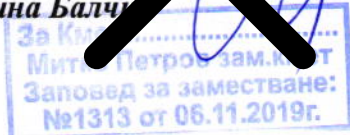
Обявление за одобрен проект за подробен устройствен план

ПУБЛИКАЦИЯ

Община Балчик съобщава, на основание чл. 129, ал. 5 от ЗУТ, със заповед № 1316/ 11.11.2020 г. е одобрен Подробен устройствен план (ПУП) - ПУП- ПРЗ за УПИ VIII, кв. 316 (ПИ 02508.87.91) по плана на гр. Балчик, община Балчик, ПЗ за новообразувания урегулиран поземлен имот с отреждане смесено многофункционално ползване -“Смф”



С уважение,
НИКОЛАЙ АНГЕЛОВ
Кмет на община Балчик





ЗАПОВЕД

№ 4216/ 11.11.2020 г.

На основание чл.44, ал.1, т. 13 от ЗМСМА, чл. 129, ал. 2 от ЗУТ, Заповед № 1277/ 29.10.2020 г. на Кмета на община Балчик за допускане изработването на ПУП, във връзка с чл. 134, ал. 2, т. 6 от ЗУТ, представена скица по чл. 135, ал. 2 от ЗУТ, като се съобразих с решение на ОБЕСУТ в т. 8 от Протокол № 5/ 29.10.2020 г., като взех предвид административна преписка по заявление с вх. № УТ-2117-21/ 29.10.2020 г.

ОДОБРЯВАМ:

Подробен устройствен план (ПУП) - ПУП- ПРЗ за УПИ VIII, кв. 316 (ПИ 02508.87.91) по плана на гр. Балчик, община Балчик, ПЗ за новообразувания урегулиран поземлен имот с отреждане смесено многофункционално ползване -"Смф", така както е показано с черен, червен, син и зелен цвят в графичната част, представляваща неразделна част от настоящата заповед.

На основание чл. 129, ал. 5 от ЗУТ одобреният подробен устройствен план да се публикува на интернет страницата на общината и заповедта да се съобщи на заинтересованите лица на основание чл. 129, ал. 2 от ЗУТ, във връзка с чл. 131 от ЗУТ.

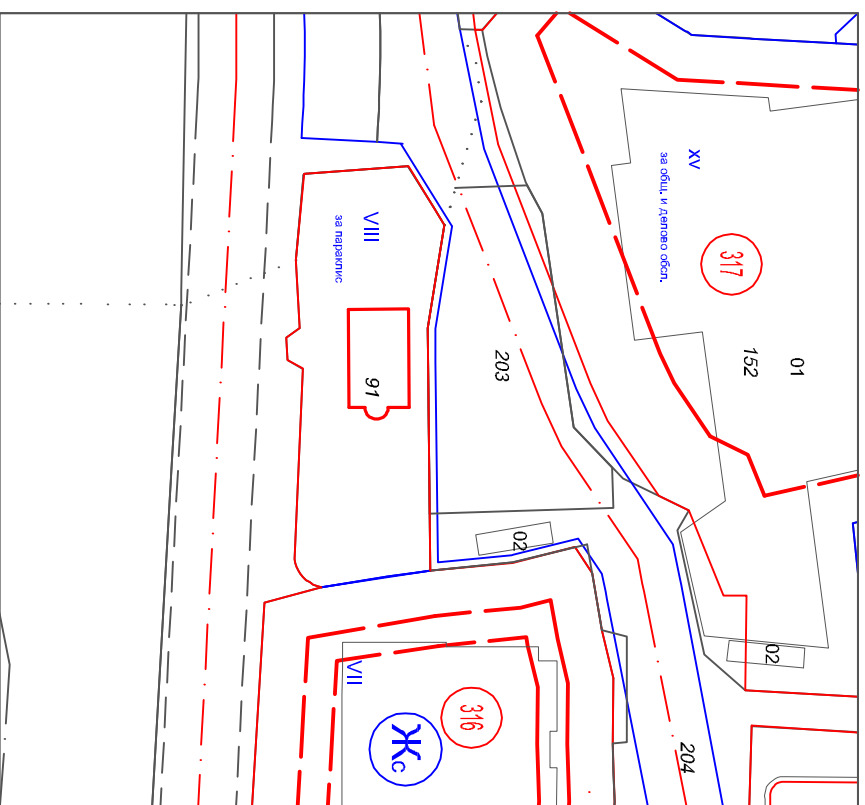
Настоящата заповед подлежи на обжалване като индивидуален административен акт по реда на чл. 215, ал. 4 от ЗУТ и глава X, раздел I от Административнопроцесуалния кодекс (АПК) в 14-дневен срок от получаване на съобщението за нея пред Административен съд-Добрич, чрез Община Балчик с жалба в два еднообразни екземпляра

НИКОЛАЙ АНГЕЛОВ
Кмет на Община Балчик

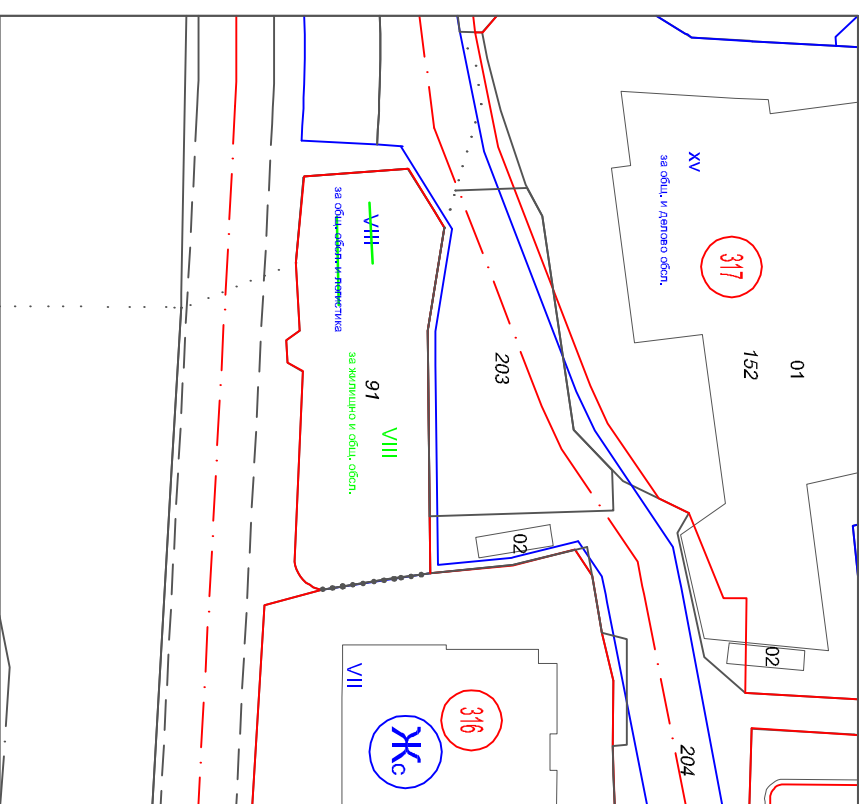


ПУП - ПЛАН ЗА РЕГУЛАЦИЯ И ЗАСТРОЯВАНЕ НА УПИ VIII кв. 316, гр. БАЛЧИК

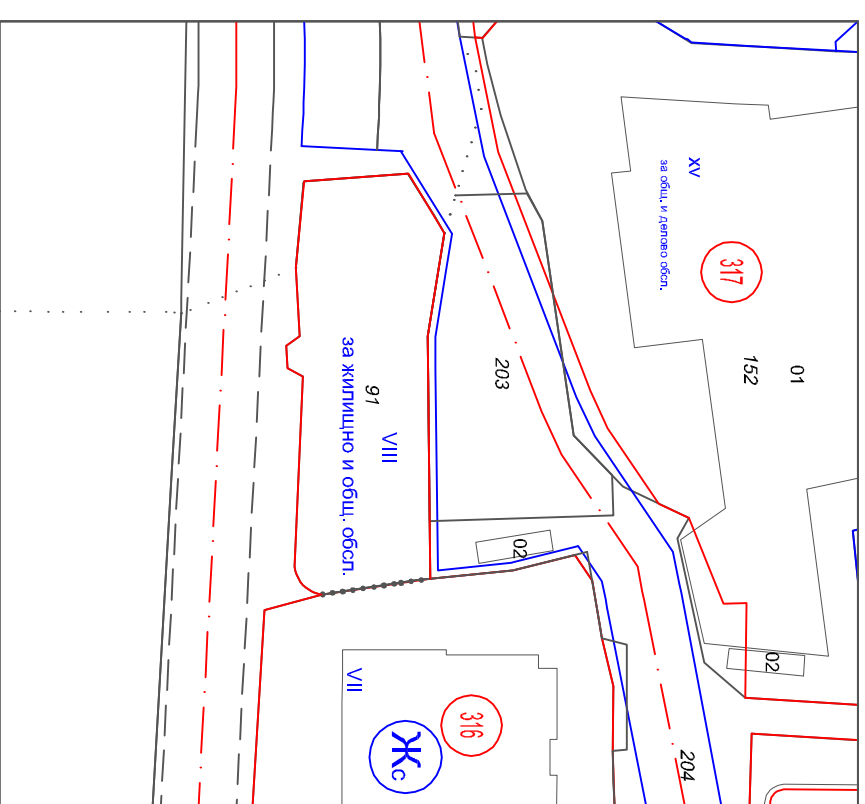
ИЗВАДКА ОТ ДЕЙСТВИЩИЯ ПУП-ПРЗ



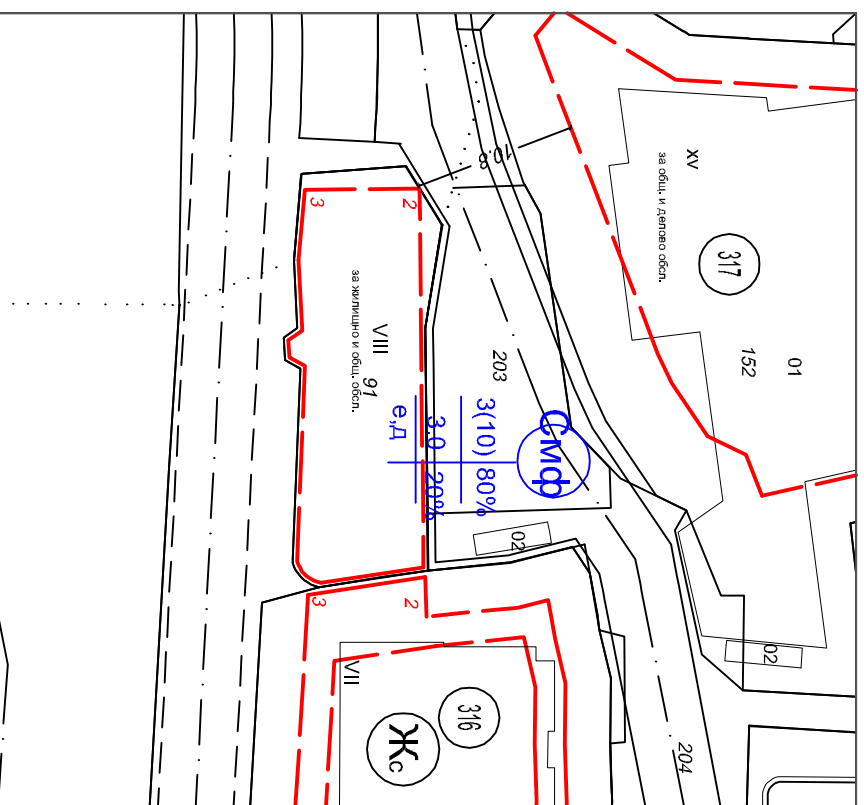
ИЗМЕНЕНИЕ НА ПУП-ПР



ПУП-ПР



ПУП-ПЗ



номер на квартал	номер на поземлен имот и/или урегулиран поземлен имот	Смф	Устройствена зона	Емкостност (височина в м)		Тредогосподорствени параметри	Начин на застрояване	Площ, кв. м
				максимална	възможна "от-до"			
316	VIII		Поземлен имот с установено предназначение		80%	К инт	свободно - е	238
			задължителна		80%	3.0	свързано в два нивота	
							свързано - с	

Одобрил:

Кмет на Общ. Балчик:

/Н. Ангелов/

ОБЕКТ	ПУП - ПРЗ на УПИ VIII кв. 316, гр. БАЛЧИК		
ВЪЗЛОЖИТЕЛИ	"ГРАДВЕЦ 59" ВООД		
ПРОЕКТАНТИ	ПЗ		
	ПР		
ДАТА: 2020 г.		МАЩАБ 1:500	ФАЗА: ОП том 1
			ЛИСТ