

ОБЩИНА БАЛЧИК



Кмет
Николай Ангелов
9600 гр. Балчик
пл. "21-ви септември" №6

☎ 0579 72070
☎ 0579 74117
mayor@balchik.bg
www.balchik.bg

ОБЩИНА БАЛЧИК
Изходящ № УТ-2117-31-002
Дата 30.12.2021 год.

Обявление за одобрен проект за подробен устройствен план

ПУБЛИКАЦИЯ

Община Балчик съобщава, на заинтересованите граждани и юридически лица на основание чл. 129, ал. 5 от ЗУТ, че със заповед № 1588/ 21.12.2021 г. е одобрен Подробен устройствен план ПУП- ПЗ за ПИ 02508.9.386 по КК на гр. Балчик, м-т. „Кулака“, Община Балчик, с устройствена зона съгласно ОУП за вилно застрояване „Ов“, съгласно преписка с вх. № УТ-2117-31/ 16.11.2021 г.



Суважение,
НИКОЛАЙ АНГЕЛОВ
Кмет на община Балчик





ЗАПОВЕД

№ 1588 от 21.12.2021 г.

На основание чл.44, ал.1, т. 13 от ЗМСМА, чл. 129, ал. 2 от ЗУТ, Заповед № 1336/ 29.10.2021 г. на Кмета на община Балчик за допускане изработването на ПУП, във връзка с чл. 124а, ал. 2 от ЗУТ, като се съобразих с решение на ОБЕСУТ в т. 10 от Протокол № 8/ 02.10.2021 г., като взех предвид административна преписка по заявление с вх. № УТ-2117-31/ 16.11.2021 г.

ОДОБРЯВАМ:

ПУП-План за застрояване за ПИ 02508.9.386 по КК на гр. Балчик, м-т. „Кулака“, Община Балчик, с устройствена зона съгласно ОУП за вилно застрояване „Ов“, така както е показано с черен, червен и син цвят в графичната част, представляваща неразделна част от настоящата заповед.

На основание чл. 129, ал. 5 от ЗУТ одобреният подробен устройствен план да се публикува на интернет страницата на общината и заповедта да се съобщи на заинтересованите лица на основание чл. 129, ал. 2 от ЗУТ, във връзка с чл. 131 от ЗУТ.

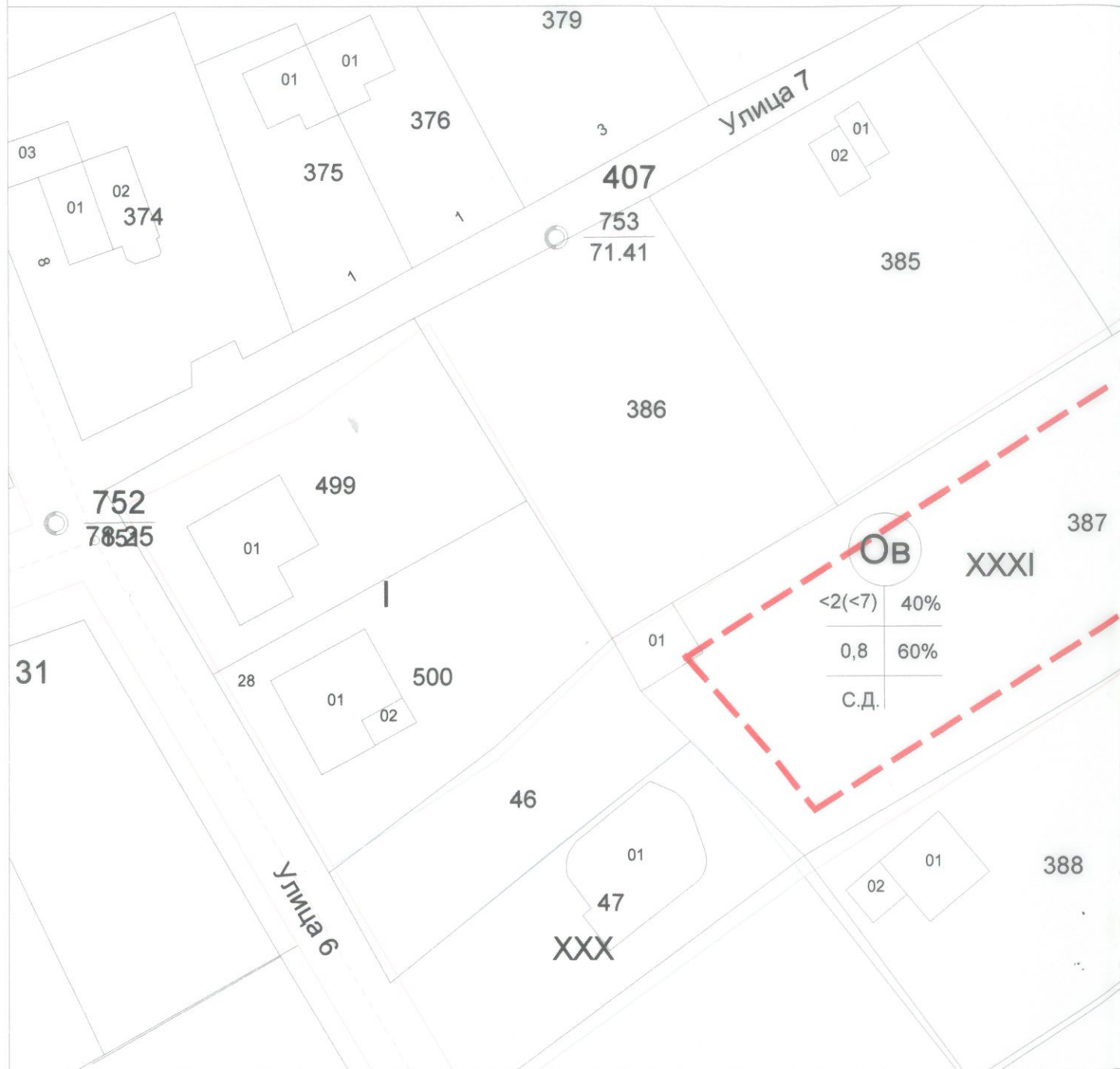
Като индивидуален административен акт, настоящата заповед подлежи на съдебен контрол по реда на чл. 215, ал. 4 от ЗУТ и глава X, раздел I от Административно-процесуалния кодекс (АПК) пред Административен съд-Добрич в 14-дневен срок от съобщаването.



НИКОЛАЙ АНГЕЛОВ
Кмет на Община Балчик



ПУП -ПЗ за ПИ №02508.9.386 м-т"Кулака"
ул."Седма" гр.Балчик,общ.Балчик
Извадка от действащ ПУП-ПРЗ М 1:500

ПУП -ПЗ за ПИ №02508.9.386 м-т"Кулака"
ул."Седма" гр.Балчик,общ.Балчик М 1:500



легенда на цветовете
 зона Ов
 улици

местност	№ на ПИ	устройствена зона	ПИ с установено предназначение	височина			градоустройствени параметри			начин на застрояване		
				забължителна	максимална	възможна	пл.на застр.	Кинт	пл.на озел.	свободно-е	свързано в 2 съседни ПИ-д	свързано-с
"Кулака" ул."Седма"	02508.9.386	Ов	вилна сграда		7м.		до 40%	до 0,8	мин. 50%			



проектант:.....
арх.Георги Маринов

възложител:.....
Жулиета Петкова Смит