


# ОБЩИНА БАЛЧИК



Кмет  
Николай Ангелов  
9600 гр. Балчик  
пл. "21-ви септември" №6

☎ 0579 72070  
☎ 0579 74117  
mayor@balchik.bg  
www.balchik.bg



## Обявление за одобрен проект за подробен устройствен план

### ПУБЛИКАЦИЯ

Община Балчик съобщава, на заинтересованите граждани и юридически лица на основание чл. 129, ал. 5 от ЗУТ, че със заповед № 1229/ 18.10.23 г. е одобрен Подробен устройствен план ПУП-План за застрояване за ПИ 02508.9.215, по КК на м-т. "Кулака", гр. Балчик, община Балчик, с устройствена зона съгласно ОУП за вилно застрояване "Ов", съгласно преписка с вх. № УТ-2117-32/ 25.07.23 г.

С уважение,

НИКОЛАЙ АНГЕЛЮ  
Кмет на Община Бал  
Митко Петров з  
Заповед за зам  
№1313 от 06.1'



# ОБЩИНА БАЛЧИК



Кмет  
Николай Ангелов  
9600 гр. Балчик  
пл. "21-ви септември" №6

☎ 0579 72070  
📠 0579 74117  
mayor@balchik.bg  
www.balchik.bg

## ЗАПОВЕД

№ 1229 / 18.10.2023 г.

На основание чл. 44, ал.1, т. 13 от ЗМСМА, чл. 129, ал. 2 от ЗУТ, Заповед № 348/ 033.04.23 г. на Кмета на община Балчик за допускане изработването на ПУП, във връзка с чл. 124а, ал. 2 от ЗУТ, като се съобразих с решение на ОБЕСУТ в т. 10 от Протокол № 5/ 27.07.23 г., като взех предвид административна преписка по заявление с вх. № УТ-2117-32/ 25.07.23 г.

### ОДОБРЯВАМ:

ПУП-План за застрояване за ПИ 02508.9.215, по КК на м-т. "Кулака", гр. Балчик, община Балчик, с устройствена зона съгласно ОУП за вилно застрояване "Ов", така както е показано с черен, червен и син цвят в графичната част, представляваща неразделна част от настоящата заповед.

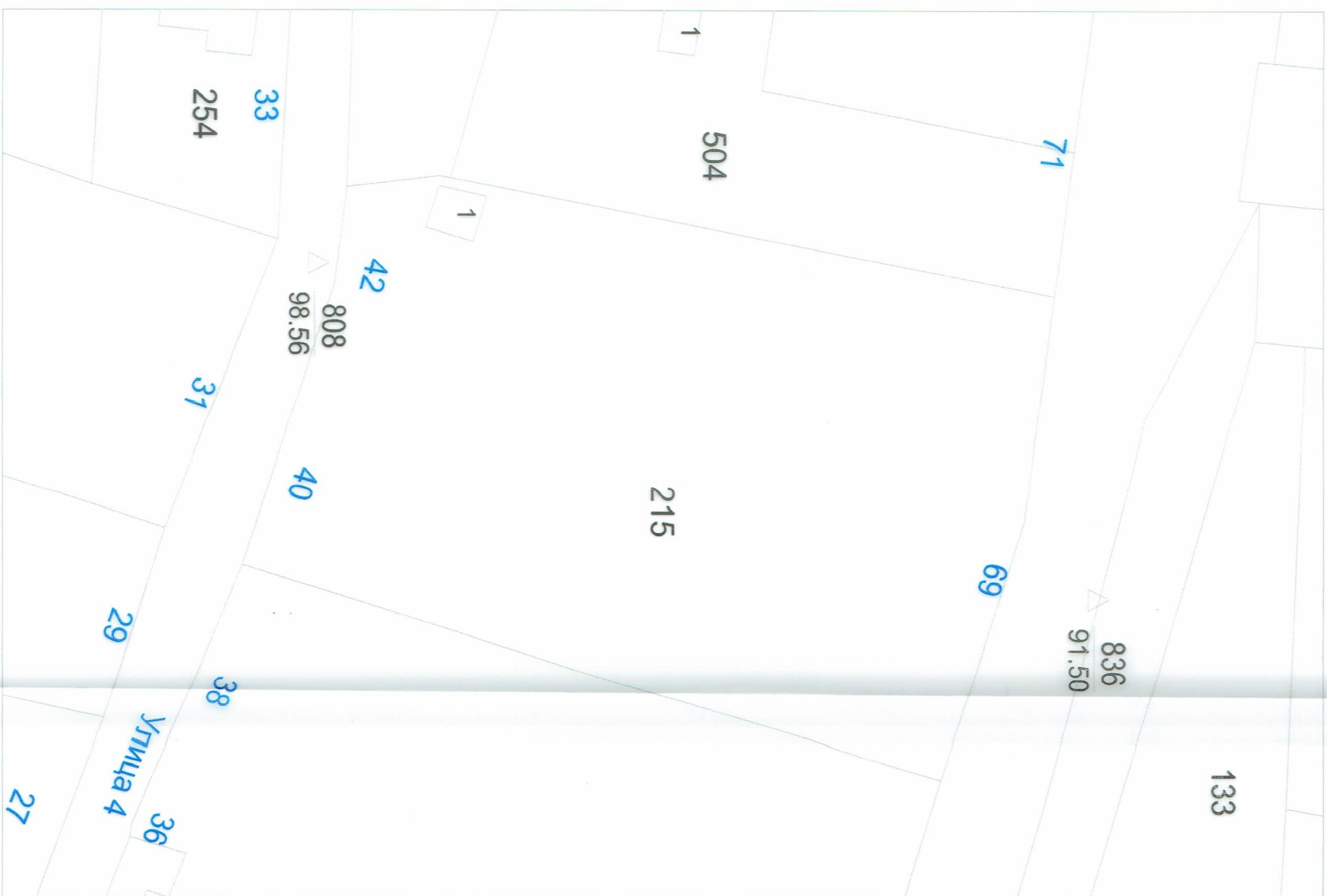
На основание чл. 129, ал. 5 от ЗУТ одобреният подробен устройствен план да се публикува на интернет страницата на общината и заповедта да се съобщи на заинтересованите лица на основание чл. 129, ал. 2 от ЗУТ, във връзка с чл. 131 от ЗУТ.

Като индивидуален административен акт, настоящата заповед подлежи на съдебен контрол по реда на чл. 215, ал. 4 от ЗУТ и глава X, раздел I от Административно-процесуалния кодекс (АПК) пред Административен съд-Добрич в 14-дневен срок от съобщаването.

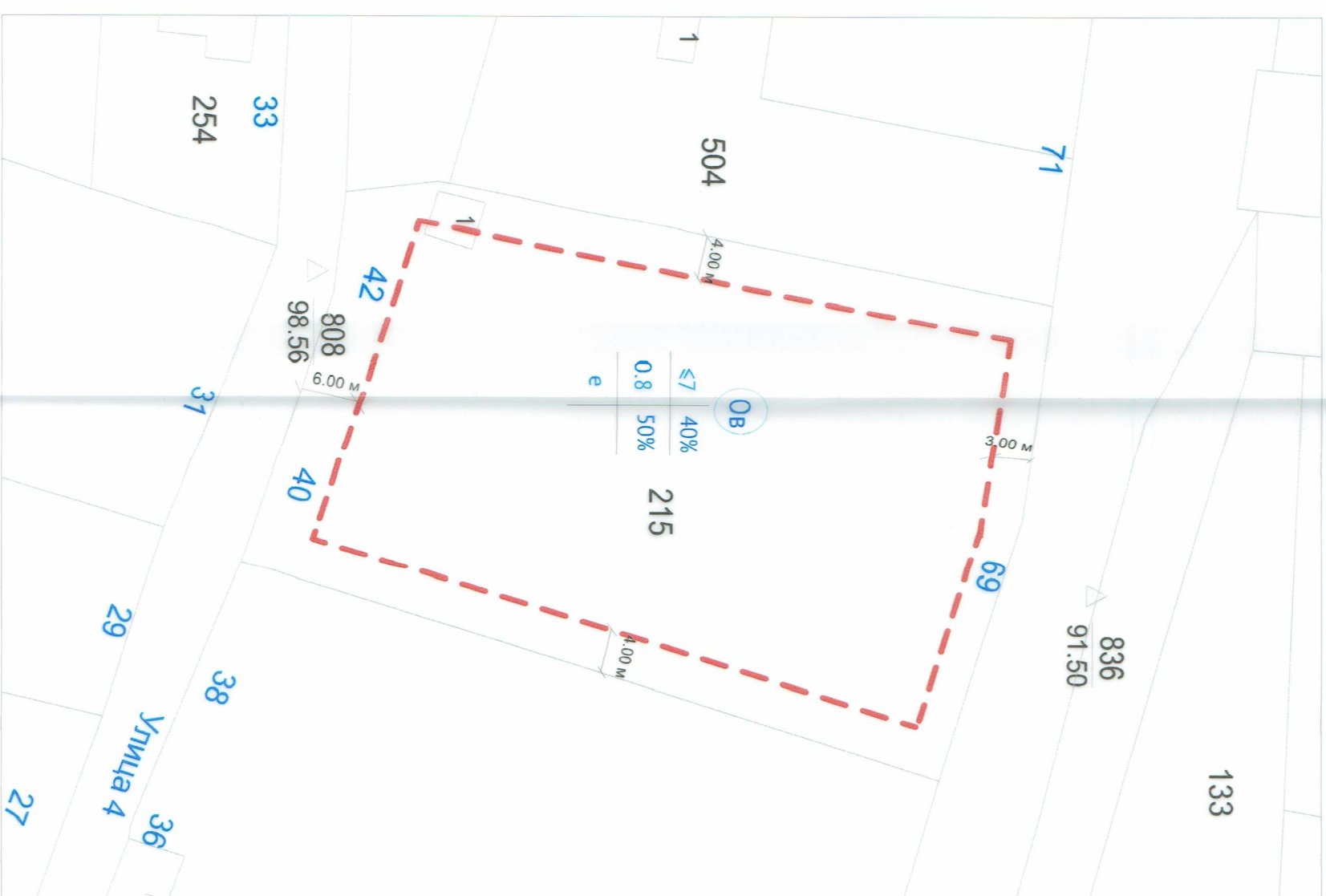
НИКОЛАЙ АНГЕЛО  
Кмет на Община Бал



ИЗВАДКА ОТ КАДАСТРАЛНА КАРТА ЗА ИМОТ № 39459.506.9  
 МЕСТНОСТ ПОЛЯНИТЕ, с.Кранево, ОБЩ. Балчик, Обл.Добрич М  
 1:500



ПУП-ПЗ ЗА ИМОТ № 39459.506.9  
 МЕСТНОСТ "ПОЛЯНИТЕ" с. Кранево, ОБЩ. Балчик, Обл.Добрич М  
 1:500



ОДОБРЯВАМ СЪС ЗАПОВЕД №.....

КИЕТ:  
 (Н. Ангелов)

ПРЕДЛОЖИЛ,  
 ГЛ. АРХИТЕКТ:  
 (арх. А. Демирева)

номер на квартал	номер на поземлен имот и/или урегулиран поземлен имот	Поземлен имот с установено предназначение	максимална	максимална плътност на застрояване	максимален К инт	минимална озеленена площ	свободно - е	свързано вдва	свързано - с
УПИ VIII-85	Жк		(включена в м)	градостроителни параметри	Начин на застрояване				

**ЛЕГЕНДА:**  
 ———— ориентиционна линия и  
 ———— граница на имота  
 [Symbol] карта за метроверсия

