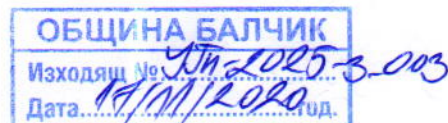


ОБЩИНА БАЛЧИК



Кмет
Николай Ангелов
9600 гр. Балчик
пл. "21-ви септември" №6

☎ 0579 72070
☎ 0579 74117
mayor@balchik.bg
www.balchik.bg



Обявление за одобрен проект за подробен устройствен план

ПУБЛИКАЦИЯ

Община Балчик съобщава, на основание чл. 129, ал. 5 от ЗУТ, със заповед № 1311/ 06.11.2020 г. е одобрен Подробен устройствен план (ПУП) - ПУП – ПЗ за ПИ 53120.507.350 по КК на с. Оброчище, община Балчик, с отреждане за Смесена обслужваща и производствено- складова зона -“Соп1”, съгласно ОУП.

С уважение,
НИКОЛАЙ АНГЕЛОВ
Кмет на община Балчик



Митко П... за зам...
Запов... за замества...
№1... от 06.11.2019г.





ЗАПОВЕД

№ 8311/06.11.2020 г.

На основание чл.44, ал.1, т. 13 от ЗМСМА, чл. 129, ал. 2 от ЗУТ, Заповед № 1277/ 29.10.2020 г. на Кмета на община Балчик за допускане изработването на ПУП, във връзка с във връзка чл. 150, ал. 1от ЗУТ, като се съобразих с решение на ОБЕСУТ в т. 9 от Протокол № 5/ 29.10.2020 г., като взех предвид административна преписка по заявление с вх. № УТ-2025-3/ 28.10.2020 г.

ОДОБРЯВАМ:

Подробен устройствен план (ПУП) - ПУП – ПЗ за ПИ 53120.507.350 по КК на с. Оброчище, община Балчик, с отреждане за Смесена обслужваща и производствено-складова зона -"Соп1", съгласно ОУП, така както е показано с черен, червен и син цвят в графичната част, представляваща неразделна част от настоящата заповед.

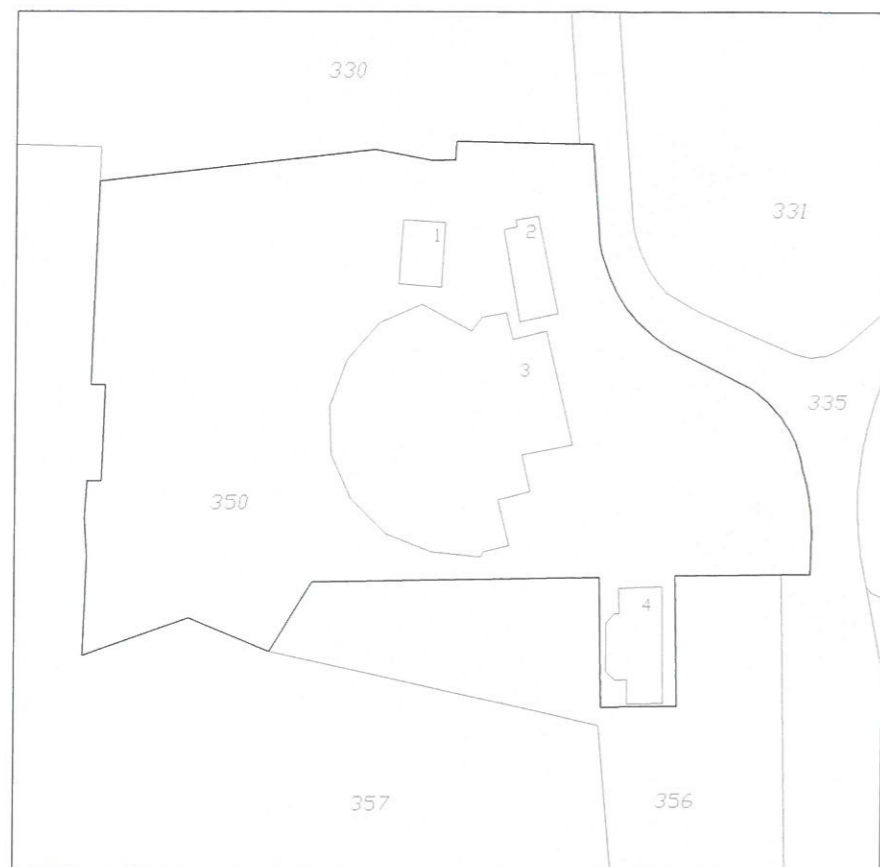
На основание чл. 129, ал. 5 от ЗУТ одобреният подробен устройствен план да се публикува на интернет страницата на общината и заповедта да се съобщи на заинтересованите лица на основание чл. 129, ал. 2 от ЗУТ, във връзка с чл. 131 от ЗУТ.

Настоящата заповед подлежи на обжалване като индивидуален административен акт по реда на чл. 215, ал. 4 от ЗУТ и глава X, раздел I от Административнопроцесуалния кодекс (АПК) в 14-дневен срок от получаване на съобщението за нея пред Административен съд-Добрич, чрез Община Балчик с жалба в два еднообразни екземпляра

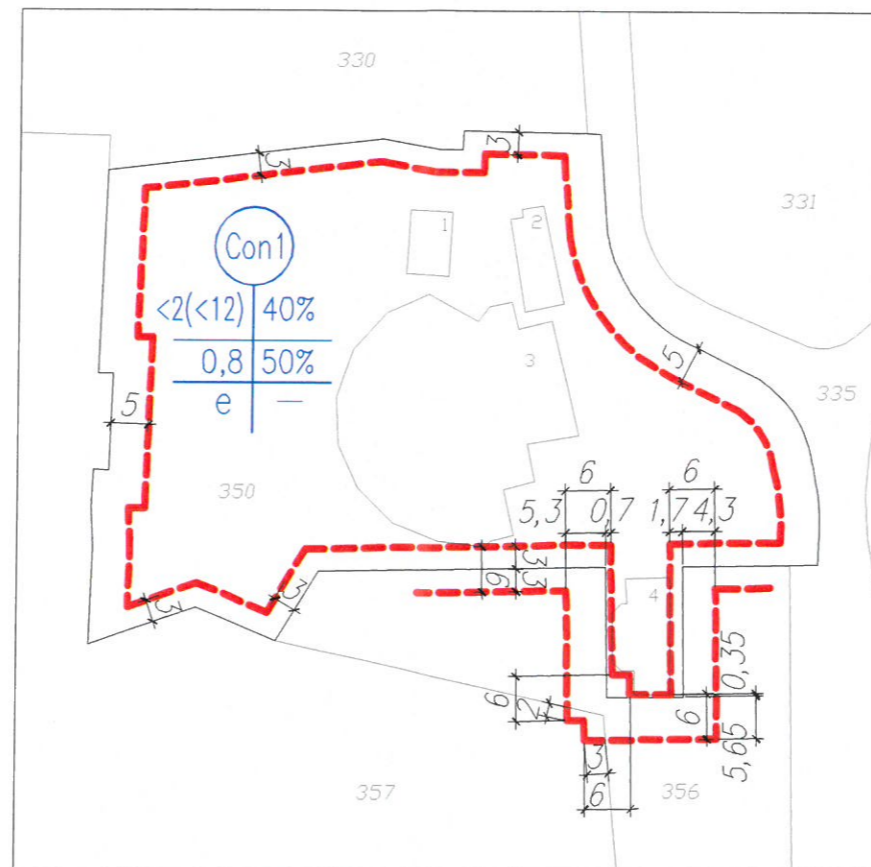
НИКОЛАЙ АНГЕЛОВ
Кмет на Община Балчик



Извадка от КК за ПИ с идентификатор 53120.507.350,
с. ОБРОЧИЩЕ, общ. БАЛЧИК.
М 1:1000



ПУП - ПЛАН ЗА ЗАСТРОЯВАНЕ
за ПИ с идентификатор 53120.507.350,
с. ОБРОЧИЩЕ, общ. БАЛЧИК.
М 1:1000



ПРЕДЛОЖИЛ:.....
арх. Анна Демирева,
Главен архитект на Община Балчик

ОДОБРИЛ:.....
Николай Ангелов
Кмет на Община Балчик,
със Заповед №...../.....Г.

Устройствена зона - "Соп1"
(„Смесена обслужваща и производствено-складова зона в
НАТУРА 2000“)

с. ОБРОЧИЩЕ, общ. БАЛЧИК	Плътност на застрояване (Пластр.)	Интензивност на застрояване (Кинг.)	Плътност на озеленяване (Позел.)	Начин на застрояване	Височина на застрояване [метри]
ПИ 53120.507.350	$\le 40\%$	0,8	$\ge 50\%$	e	$\le 2(\le 12)$

Отреждане:
"ЗА КОМПЛЕКСНО ОБЩЕСТВЕНО ОБСЛУЖВАНЕ"

Възложител: „БУЛТРАК-БАЛЧИК“ ЕООД

ПУП - ПЗ
за ПИ с идентификатор 53120.507.350,
по КККР на с. ОБРОЧИЩЕ, общ. БАЛЧИК

ПЪЛНА ПРΟΣЕКТА... КАМЕН ЖЕЙНОВ
Дата.....

Проектант: арх. Камен Жейнов